Оссолінсъкі колекції.

CD – диск виконано в рамах угоди укладеної з квітня 2004 р. між Львівською науковою бібліотекою НАН України у Львові і Національним Закладом ім. Оссолінських у Вроцлаві.

Lwowska Naukowa Biblioteka im. W. Stefanyka NAN Ukrainy. Oddział Rękopisów.
Zespół (fond) 103.
ARCHIWUM SAPIEHÓW Z KRASICZYNA

Teka 141. Archiwum Krasiczyńskie. Dokumenty prawne 1795-1872. Akta różnych dóbr ziemskich (Radzyń, Wisznice, Dobiesławice i in.).

STRONY NIEZAPISANE NIE ZOSTAŁY ZDIGITALIZOWANE

Głównego wypisu tego Aktu wyraźnie zezwala-
ią; i dotey czynności uregulowania tytułu Dzie-
dzictwa na Imie Jaśnie Oświeconego Xięcia Ada-
ma Czartoryskiego Wielmożnego Kazmierza So-
kołowicza Rządce Dobr Radzyńskich do tego Akta
stawaiącego, bez swego oddzielnego wpływu, i oso-
bistego stawienia się mocuią, postanawiaią, i za
specyalnego Plenipotenta obieraią. §. 6. Kupuiący
sprzedarz w ten sposób sobie uczynioną ewikcyą za-
pisaną, i pokwitowanie z wypłaconey Summy na-
stąpione we wszystkim akceptuie, ile o pewności
posiadanego dziedzictwa przez sprzedaiących do-
statecznie przekonany iest. Kontrakt sprze-
darzy tey na wyraźne żądanie stron w tym spo-
sobie spisany maiąc sobie zeznawaiący prze-
zemnie Regentu głośno, zwolna co do słowa i
wyrozumiale przeczytany we wszystkim za swoy
własny zgodnie z swą myślą i wolą napisany
przyznali, i przyięli, dotrzymać pod środkami
prawem na dobrowolne układy wskazanemi
zadeklarowali, wyrzekaiąc się przeciwko temu wszel-
kich wyłączeń, ostrzeżeń i środków Prawa, a w do-
wód przyięcia następnie sami Kasper Domański

Jan

Jan Wysokinski własnoręcznie, reszta zaś osob sprzedaiących znakiem Krzyżów iako nieumieiące pisać; strona kupuiąca własnoręcznie wraz z przybranemi Świadkami iako to: Wielmożnym Danielem Obrąpalskim Kontrollerem handlu w mieście Radzyniu, i Sławetnym Janem Kwasowcem Obywatelem miasta Radzynia, w tymże mieście zamieszkałemi, i mną Regentem Podpisali — Działo się iako wyżey — /: podpisano :/ Marcyanna z Lubkowskich Wysokinska XXX Jan Wysokinski. Ludwika z Lubkowskich Rozwadowska XXX Seweryn Rozwadowski XXX Ewa z Domanskich Domanska XXX Kasper Domanski Paweł Domanski XXX Ignacy Szczyrba Domanski XXX Strona kupuiąca z mocy Plenipotencyi Kazmierz Sokołowicz — iako świadek Daniel Obrąpalski iako świadek Jan Kwasowiec — Jan piotr Baranowski Regent Kancellaryi Powiatu Radzynskiego w Województwie Podlaskiem

Takowy Wypis Urzędowy Pierwszy z swym oryginalnym Aktem na Stęplu zwyczaynym ceny groszy dziesięć spisanym, w aktach sobie własci

wyd Za

zachowanym, i znayduiącym się, co do słowa zgadza się, dla czego tenże wszędy w każdem mieyscu Sądzie i Urzędzie za ważny i wiary publiczney godny uważany bydź ma ——————

Zalecamy przeto i Rozkazuiemy wszystkim Komornikom Sądowym od których by się tego domagano, aby Akt ten wyczekiwowali, Prokuratorom Naszym Jeneralnemu i Przy Trybunałach Cywilnych pierwszey Instancyi będącym, aby tego dopilnowali, wszystkim Urzędnikom i Komendantom siły zbroyney Narodowey aby dodali pomocy Woyskowey, gdy o to do nich prawna zaydzie rekwizycya.

Wydano z podpisem własnoręcznym i pieczęcią Urzędową, na rzecz Jaśnie Oświeconego Xięcia Adama Czartoryskiego w dniu dziewiętnastym Marca roku Pańskiego Tysiąc Osmset Dwudziestego Osmego.

Jan Piotr Baranowski Regent Kancellaryi Powiatu Radzyńskiego w Woiewodztwie Podlaskiem.

Koszta wypisu z papierem stęplowym y prostym Zp. 15 gro:

Baranowski

DZIESIĘĆ GROSZY

Kopia wierzytelna

My Mikołay I. Cesarz wszech Rossyi Krol Polski
Wiadomo czyniemy iż przed Urzędnikiem Na-
szym Ur Antonim Szuszkowskim Regentem pu-
bliczym powiatu Kazmierskiego sporządzony zo-
stał Akt niniejszy w osnowie następuiącey Dzia-
ło się w Gminie Puławach w powiecie Kazmier-
skim Woiewodztwie Lubelskim a mianowicie
w pałacu pod L. pierwszą sytuowanym w Za-
mieszkaniu Jaśnie Oświeconego Xięcia Jegomości
Adama Czartoryskiego Senatora Woiewody Kro-
lestwa pol: Dobr Klucza Kanskowolskiego z
przyległościami Dziedzica dnia dziewiątego
mca Lutego Tysiąc Osmset Dwudziestego osme-
go roku — Przedemną Antonim Szuszkowskim
JK Mości Regentem publicznym powiatu Kaz-
mierskiego w Mieście powiatowem Kazmierzu w
Domu pod L. Sto Osmdziesiąt sześć przy Ulicy
Senatorskiey sytuowanym Zamieszkałym, i tamże
kancellaryą utrzymuiącym, do przyimowania wszel-
kich dobrowolnych Akt w rozciągłości powiatu Ka-
zimierskiego upoważnionym, tu zaś do Gminy
Puław na wyraźne żądanie strony Interessowaney

przy-

przybyłym w pałacu na Czele Aktu wyrażonym z
Urzędu temczasowo bawiącym, niżey podpisanym, w
przytomności WW Antoniego Rzeczkowskiego Pisa
rza Komory Solney Krol: pol: w Domu pod L.
Siedmdziesiąt dwa, i Władysława Nestorowicza w
Domu pod L: Szezdziesiąt ieden: Obywateli, po
wiatu Kazmierskiego w Gminie Puławach przy
Ulicy Nadwiślanskiey zamieszkałych, wszystkie pra
wem przepisane przymioty maiących, żadnemu wy
łączeniu niepodległych dwóch Urzędowych niżey pod
pisanych Świadków — Osobiście Obecny Jaśnie Oświe
cony Adam na Klewaniu i Żukowie Xiąże Je
gomość Czartoryski Tayny Radca i Senator Czło
nek Rady państwa Rossyiskiego, Senator Wojewoda
Krol: pol: wielu rożnych Orderów Kawaler Dob
Klucza Konskowolskiego w powiecie Kazmierskim
Województwie Lubelskim sytuowanych i w Innych
wielu Województwach Dziedzic, w Gminie Puławach
w pałacu pod L: pierwszą sytuowanym zamieszka
ły, i do ninieyszego Aktu zamieszkanie prawne obie
raiący sobie — Co do rzeczywistości Osoby Regentowi
Akt ninieyszy przyimuiącemu, i Świadkom Urzędowym

dobrze

dobrze znany, do działań Urzędowych przewamacny, iawnie rozmyślnie dobrowolnie zeznał i ni-
nieyszym zeznaię — Iż Tenże JO Xiążę Jego
mość zeznawaiący, posiadaiąc od lat kilku w Wo-
iewodztwie Podlaskiem w Obwodzie Radzynskim
Dobra Dziedziczne Radzyn z przyległościami,
a między temi pewne części wsi Olszewnicy, w
którey Sukcessorowie niegdyś Kisielnickiego, iako
to Szymon Lubkowski i po Kasprze Domańskim
pozostałe Dzieci, Ewa i Ignacy Domańscy, rów-
nie pewney części są właścicielami a któ-
ra wedle Inwentarza pomiarowego w roku
Tysiącznym Ośmsetnym Ośmym sporządzonego,
ma w sobie obeymować Morgów Chełmińskich
Osmdziesiąt Ośm, prętów Sto szesnaście, prę-
ików Czterdzieści trzy, będąc prócz tego JO.
Xiążę Jegomość zeznawaiący, w Zamiarze na-
bycia tey części na dziedzictwo, i przyłączenia
Jey do ogółu posiadaney dotąd Olszewnicy; tak
do ułożenia się ostatecznego postąpienia kwoty
szacunkowey, Spisania Umowy kupna i
sprzedaży wypłacenia wartości umówioney

przy

przyięcia tytułu Dziedzictwa na Imie JO Xię-
cia Jegomości zeznawaiącego dopełnienia wszelkich
prawem przepisanych formalności, a następnie,
uregulowania na Imie JO Xięcia Jegomości ze-
znawaiącego Hypoteki w Księgach wieczystych
Ziemskich Woiewodztwa podlaskiego Ur Jpana
Kazimierza Sokołowicza Rządcę Dóbr swoich
Radzyńskich, do tey iedney czynności za szczegól-
nego obiera i ustanawia plenipotenta —
A co kolwiek ninieyszym Aktem ustanowiony
pełnomocnik w okoliczności Kupna, części wie-
Olszewnicy od Spadkobierców Kisielnickiego, zdzia-
ła, uczyni, postanowi, na dobro i korzyść
JO Xięcia Jegomości zeznawaiącego — tedy to wszy-
stko Jaśnie Oświecony Xiąże Jegomość zezna-
waiący, za ważne, trwałe, i nienaruszone, wraz
z swemi Sukcessorami przyiąć deklaruie, iak
by to przez niego samego zdziałanem było. —
Akt ninieyszy Szczególney plenipotencyi w miey-
scu dniu,

dniu, miesiącu i Roku zdziałany; po przeczy
taniu przyjęciu, i za zgodny z swą myślą
uznaniu JO Xiążę Jegomość zeznawaiący, wraz
z Swiadkami Urzędowymi i mną Regentem
publicznym powiatu Kazmierskiego własno
ręcznie podpisał (: podpisano :) Adam Xią
że Czartoryski iako swiadek Urzędowy
podpisuie się Antoni Rzeczkowski iako Swia
dek Urzędowy podpisuie się Władysław Ne
storowicz. Antoni Szuszkowski Regent pu
bliczny - ptu: Kazmierskiego - Zgodnie z
Oryginałem na papierze Stęplowym le
ny groszy dziesięciu napisanym, w Aktach po
zostałym, Słowo w Słowo zaswiadczam - Dan
w Kazmierzu dnia 12 Lutego 1828 Ru (: pod
pisano :) Antoni Szuszkowski Regent pub:
pow: Kazmierskiego — (: L S :)
Prezes Trybunału Cywilnego pierwszey
Instancyi Województwa Lubelskiego - Wła
snoręcznie podpisu i własnoręcznie pieczęci

Anto

Antoniego Szuszkowskiego Regenta powiatu Ka-
zimierskiego, na ninieyszym Akcie domieszczo-
nych poświadcza — Lublin dnia 21 Lutego 1828
roku /: podpisano :/ Rabiński prezes (L. S.)

Zgodność tey wierzytelney Kopii z swego Wypisu
Głównego na Stęplu Szacunkowym Ceny Złotych
polskich dwa wypisanego przez Stronę Interes-
sowaną do Oryginału zawartego Kontraktu
Kupna Części na wsi Olszewnicy złożonego i
przy takowym znayduiącego się. Co do słowa wy-
pisany Urzędownie zaświadczam. A iadowod pod-
pisem ręki Własney i pieczęcią Urzędu mego
stwierdzam, Działo się w mieście Obwodowem
Radzyniu dnia dwudziestego trzeciego Marca
roku Tysiąc Ośmset Dwudziestego Ósmego —

Jan Piotr Baranowski Regent.

Kancel. Polit. Radzyn. —

GROSZY PIĘTNASCIE

D.

Wypis Główny Pierwszy.

My Mikołay Pierwszy Cesarz wszech Rossyi Krol Polski etc: etc: etc:

Wszem w obec i każdemu komu o tem wiedzie należy wiadomo czyniemy, iż przed Urzędnikiem Naszym Janem Piotrem Baranowskim Regentem Kancellaryi powiatu Radzyńskiego w Województwie podlaskiem zeznany został, Kwit w osnowie następuiącey ——

N 54 z r 828 Działo się w mieście Okwadowem Radzyniu w Domu murowanym przy Rynku miasta pod Nr: 165. sytuowanym, w powiecie i Okwadzie Radzyńskim Województwie Podlaskiem dnia iedynastego miesiąca Marca roku Tysiąc Ośmset Dwudziestego Ośmego ——

Przedemną Janem Piotrem Baranowskim Regentem Kancellaryi powiatu Radzyńskiego w Województwie Podlaskiem, w mieście i Domu wyżey w akcie wyrażonych, z Urzędowania swego

Jan

Ukr Sukcessorom Józefa Domańskiego

Zamieszkałym, przysięgłym urzędnikiem publicz-
nym do przyimowania dzieł dobrey woli mia-
nowanym, w obecności wezwanych do tego aktu
dwoich prawem przepisanych świadków, z swych I-
mion Nazwisk i mieysca mieszkania przy kon-
cu aktu wyrażonych i własnoręcznie podpisanych
żadnym wyłączeniom prawnym niepodległych,
mnie Regentowi z osób swych dobrze znanych.
Stawiąc się osobiście UrJE państwo Maryanna
z Lubkowskich Wysokińska w assystencyi i za
zezwoleniem obecnego Małżonka swego Jana
Wysokińskiego działaiąca, czyli nawzaiem oboie
małżonkowie Wysokińscy, z wsi i dworze
Dmininie z tytułu pełnionego obowiązku Eko-
nomicznego w powiecie Lukowskim Województ-
wie Podlaskim zamieszkali, zaś na wsiach
Tęczkach w powiecie Lukowskim i olszewni-
cy Krasowskiey w powiecie Radzyńskim dzie-
dziczni posiadaiąc, Ludwika z Lubkowskich
Rozwadowska w assystencyi i za zezwoleniem
męża swego Seweryna Rozwadowskiego dzia-
łaiąca, czyli nawzaiem oboie małżonkowie
Roz

Rozwadowscy, w wsi i Dworze Domaszewni-
cy w powiecie Łukowskim Województwie
Podlaskiem na swey dziedziczney części zamie-
szkali, w wsi Olszewnicy Krasnostawskiey w powie-
cie Radzyńskim Województwie Podlaskiem
częściowi posiadaiąc obydwie te powyżey sta-
wiące Siostry rodzone po śp. Szymonie i
Rozalii z Świderskich Lubkowskich Córki,
i w tych mieyscach prawne zamieszkanie
do tego aktu sobie obieraiący, pełnolet-
ni na siłach ciała i umysłu zdrowi, do
działań Urzędowych prawomocni, żadnym wy-
łączeniom prawnym niepodlegli, mnie Regen-
towi i wezwanym Świadkom z ciał swych
dobrze znani, iawnie i rozmyślnie zezna-
li kwit w osnowie takowey. Iż gdy ze-
znawaiący Summę złotych polskich Sto
przez Oyca Ich Szymona Lubkowskiego
w ręce śp. Józefa Domańskiego podług oka-
zanego aktu Urzędowego w dniu pierwszym
Lipca roku Siedmsetnego Dziewięćdziesiątego
Szóstego przed Aktami Łukowskiemi zeznanego

na Za

174

Za nabycie części Olszownicy w Kluczu Radzyńskim od Sukcessorow Jana Dmudzowskiego

Złp 12,000. opłacone d 27 Czerwca 827.

Należą do zwrotu i złożenia w Archiwum

№ 619



Zastaw Gruntu daną a względnie siebie w
tyley tylko illości należną sobie podług
okazanego Aktu Urzędowego w dniu dwudzies
tym piątym Sierpnia roku zeszłego 1827.
przez Oyca Szymona Lubkowskiego cedo
waną w dniu dzisieyszym aktualnie i cał
kowicie przy tym Akcie przez Sukcessorów
Józefa Domańskiego wypłaconą maią, i ta
kową aktualnie odebrali, przeto niemaiąc
iuż żadney do tychże pretensyi grunt za
stawny na wsi Olszewnicy Krasowskiey
w powiecie Radzyńskim Woiewodztwie po
dlaskiem położoney, w tym Akcie zastawy
objęty raz na zawsze z pod zastawy uwal
niaią, natychmiast do użytku zwracaią
takowego odstępuią, i żadney z tego tytu
łu sobie ani swym Sukcessorom niezosta
wuią pretensyi, tem bardziey ile druga taka
Summa Złotych polskich Sto przy Urz. E.
panu Kasprze Domańskim iako Sukcess
orze po Szymonie Domańskim pozostała.
wszystko tym swoim dobrowolnym do

tego

tego aktu, środkuiącym zeznaniem, po które
go powolnym i wyraźnym przezemnie Re
genta odczytaniu, strony stawaiące za swe
własne przyznały, na wydanie wypisu Gło
wnego na rzecz Interessowanych Sukcesso
rów Jozefa Damańskiego zezwoliły, dotrzy
mać pod środkami prawem na dobrowol
ne Układy wskazanemi zadeklarowały, a
w dowód przyięcia Jan Wysokiński własno
ręcznie, reszta zaś osób znakiem krzyżow
iako nieumieiący pisać, wraz z Świadkami
iako to: Wielmożnym JE panem Danielem
obrzpalskim Kontrollerem handlu w mie
ście Radzyniu i Sławetnym Janem Kwa
sowcem Obywatelem, miała Radzynia
w tymże mieście Radzyniu zamieszkałemi
i mną Regentem podpisali Działo się
iako wyżey /: podpisano :/ Maryanna z
Lubkowskich Wysokińska XXX Jan Wysokiński
Ludwika z Lubkowskich Rozwadowska XXX
Sewczyn Rozwadowski XXX iako świadek Da
niel obrzpalski iako świadek Jan Kwasowiec

Jan Piotr Baranowski Regent Kancellarii Jeneralnego Woiewodztwa Podlaskiego &c. &c. &c.

Zakazany Wypis Urzędowy przed wszystkim Sądom ziemskim y grodzkim, Woiewodzkim, Starościńskim, Burmistrzowskim, Woytowskim, y wszelkim innym Urzędom Woiewodztwa Podlaskiego, ktoby tenże Wypis Urzędowy przed siebie przyniesiony mieć chciał, ten Akt Fundacyi Kościoła Parafialnego Dobrzynieckiego, Dekretem Jego Królewskiej Mości Augusta Trzeciego Króla Polskiego, Wielkiego Xięcia Litewskiego, Pana naszego Miłościwego, pod dniem dwudziestym Października roku Pańskiego tysiąc siedmset osiemdziesiątego piątego, w Grodzie Brzeskim Litewskim, na Sessyi Trybunalskiej, Woiewodztwa Podlaskiego, w Roku teraźniejszym tysiąc siedmset dziewięćdziesiątym trzecim, Miesiąca Lipca dnia dwudziestego piątego, Sessyi Trybunalskiej

GROSZY PIĘTNASCIE

M

Wypis Główny pierwszy

My Mikołay Pierwszy Cesarz
wszech Rossyi Krol polski &c: &c: &c:

Wszem w obec i każdemu komu o tem wiedzieć należy, wiadomo czyniemy, iż przed Urzędnikiem Naszym Janem Piotrem Baranowskim Regentem Kancellaryi powiatu Radzyńskiego w Województwie podlaskiem zeznany został kwit w osnowie następuiącey ——

N 55. z 1828 Działo się w mieście obwodowem Radzyniu w Domu murowanym przy Rynku miasta pod N 165 sytuowanym, w powiecie i obwodzie Radzyńskim Województwie podlaskiem dnia iedynastego miesiąca Marca roku Tysiąc ośmset Dwudziestego ósmego ——

Przedemną Janem Piotrem Baranowskim Regentem Kancellaryi powiatu Radzyńskiego w Województwie podlaskiem, w mieście i Domu wyżey w akcie wyrażonych z urzędowania swego zamieszkałym, przysięgłym Urzę

Interessowanym SS. Fabianna Kisielnickiego

Urzędnikiem publicznym do przyimowania dzieł
dobrey woli mianowanym, w obecności wez-
wanych do tego Aktu dwóch prawem przepisa-
nych świadków z swych Imion nazwisk i miey-
sca mieszkania poniżey wyrażonych i własnoręcz-
nie podpisanych, żadnym wyłączeniom praw-
nym niepodległych, mnie Regentowi z osób
swych dobrze znanych. Stawiąc się osobiście
Ur. JE państwo Franciszka z Niewęgłoskich
Szczygiełka po sp. Woyciechu Szczygielskim
pozostała Wdowa, i Stefan Świderski po sp.
Grzegorzu Świderskim pozostały Syn, na wsi
Krasowie wielkim powiecie Radzynskim Woie-
wództwie podlaskiem częściowi posiadaiże, w
teyże wsi zamieszkali, i prawne zamieszkanie
sobie do tego Aktu obieraiący, pełnoletni, na
Siłach Ciała i umysłu zdrowi, do działań
urzędowych zdolni, żadnym wyłączeniom niepodle-
gli, mnie Regentowi i wezwanym Świadkom z
osób swych dobrze znani, iawnie, dobrowolnie
i rozmyślnie zeznali kwit w osnowie takowy:
Iż gdy zeznawaiący, pierwsza Summę Złotych pol-
skich

polskich Osmset a drugi Złotych polskich
Czterysta, przy tym Akcie przez Sukcessorów
sp. Fabiana Kisielnickiego, byłego na wsi Ol
szewnicy Krasowskiey w powiecie Radzyńskim
Województwie Podlaskiem położoney, Dziedzi
ca iako to: WW JE Państwa Maryannę z Lub
kowskich i Jana Małżonków wysokinskich, Lu
dwikę z Lubkowskich i Seweryna Małżonków
Rozwadowskich Ewę i Kaspra Domanskich Mał
żonków, Pawła Domanskiego y Ignacego Szczyr
bę Domanskiego, do rąk swych Aktualnie i
całkowicie zaliczoną sobie maią, i takową rze
czywiście odebrali, przeto z tak odebraney tych
że wypłacaiących i Ich Sukcessorów raz na
zawsze i uroczyście kwituią, żadney sobie ani
swym Sukcessorom niezostawuiąc pretensyi, ow
szem grunta wszelkie i wszystkie nieruchomości
iakie tylko za te Summy teraz po
dług ułożoney po między stronami dobrowol
ney ewaluacyi wypłacone, z mocy opisu Urzę
dowego w dniu trzynastym Czerwca roku Tysiąc
Osmset Siodmego, przed Aktami Lubkowskie
mi zeznanego, a na dowód do tego Aktu kwitacyi

oka

okazanego, i w swym Extrakcie wypłacaiącym Sukcessorom zwracaiącego się, na wsi Olszewiny Krasewskiey w powiecie Radzyńskim Woiewodztwie Podlaskiem położoney przez Alexandra Wyczołkowskiego istotnego zastawnika, przezastawione sobie mieli, i onych dotąd używali — od dnia dzisieyszego raz na zawsze z pod zastawy i swego zarządzenia oraz użytkowania uwalniaią, takowych zbędącemi tam obsiewami ozimnemi wypłacaiącym odstępuią, i prawo sobie do tey zastawy służące za niebyłe uznaią, w Ostatku dla dowodu pewnego nadmieniaią zeznawaiący iż lubo z mocy powyżey powołanego Aktu przed Aktami Ziemi Łukowskiey po między mężem kwituiącey Urs JE pani Woyciechowey Szczygielskiey, stawaiącym równie i kwituiącym Urs panem Stefanem Dwiderskim a Alexandrem Woyczołkowskim zeznanego, prawo zastawy w czwartey części Urs JE, panu Szymonowi Lubkowskiemu służyło, gdy iednak ten przez Akt Urzędowy w dniu dwudziestym piątym Sierpnia roku zeszłego 1827. przed Regentem Kancellaryi powiatu Łukow-

Lukowskiego zeznany, prawo swo wypłacaiącym pierwszym Czterem osobom w tym Akcie wyrażonym, a dzieciom swym odstąpił, i część onego przy tychże na własności pozostała — przeto tym sposobem grunta zastawne często rzeczone iuż całkiem oczyszczone są, i żadne prawo do użytkowania z onych zastawnikom nie służy — Wszystko tym swoim dobrowolnym do tego Aktu środkuiącym zeznaniem, po którego powolnym i wyraźnym przezemnie Regenta odczytaniu, strony stawaiące za swe całe one przyznały, dotrzymać pod środkami prawem na dobrowolne układy wskazanemi zadeklarowali. Na wydanie wypisu Głównego tego Aktu na rzecz wypłacaiących Sukcessorów śp. Fabiana Kiścielnickiego zezwolili, a wodowód przyięcia znakiem krzyżów iako nieumieiący pisać, wraz z przybranemi Świadkami iako to: Sławetnemi Janem Kwasowcem i Andrzeiem Szczepańskim obywatelami miasta Radzynia w tymże mieście zamieszkałemi i mną Regentem podpisali. Działo się iako wyżey

/: podpisano :/ Franciszka z Niewęgłoskich Szczy-
gielska wdowa XXX Stefan Swiderski XXX iako
Swiadek Jan Kurzowiec, iako swiadek Andrzey
Szczepanski, Jan Piotr Baranowski Regent
Kancellaryi powiatu Radzynskiego w Woiewodz-
twie podlaskiem — Takowy wypis Urzędowy pier-
wszy w swoiey osnowie z aktem oryginalnym
na Stęplu zwyczaynym ceny groszy dziesięć
spisanym, w Aktach sobie Własnoręcznych zachowa-
nym i znayduiącym się, zgadza się, dla czego
tenże wszędy w każdym mieyscu sądzić i
Urzędzie za ważny i wiary publiczney godny
uważany bydź ma — Zalecamy przeto i roz-
kazuiemy wszystkim Komornikom — etc. etc. etc.
Wydano z podpisem Własnoręcznym i pieczę-
cią Urzędową na rzecz Sukcessorow Fabia-
na Kisielnickiego, w dniu Szesnastym Marca
roku Tysiąc Osmset Dwudziestego Osmego 1828 —

Jan Piotr Baranowski Regent Kancellaryi
Pow. Radzyńskiego w Woiewodztwie Podlas.

Koszta wypisu z papierem Zł. 3. gr. 17

Baranowski R.

ZŁOTYCH DWA

3/3

Skasowany

M

182

Wypis Główny Pierwszy

My Mikołay Pierwszy Cesarz wszech Rossyi Krol Polski.—

etc. etc. etc.

Wszem w Obec y każdemu komu o tem wiedzieć należy, wiadomo czyniemy; Iż przed Urzędnikiem Naszym Janem Piotrem Baranowskim Regentem Kancellaryi Powiatu Radzyńskiego w Woiewodztwie Podlaskim, zeznany został Kwit w Osnowie takowey.—

Działo się w Mieście Obwodowem Radzyniu w Domu Murowanym przy Rynku miasta pod Numerem Sto Sześćdziesiąt Pięć Sytuowanym, w Powiecie y Obwodzie Radzyńskim Woiewodztwie Podlaskim dnia Czwartego miesiąca Czerwca roku Tysiącznego Ośmsetnego Dwudziestego Osmego 1828 r.—

Przedemną Janem Piotrem Baranowskim Rejentem Kancellaryi Powiatu Radzyńskiego w Woiewodztwie Podlaskim, w Mieście y Domu wyżey w Akcie wyrażonych, z Urzędowania Swego Zamieszkałym, Przysięgłym Urzędnikiem Publicznym, do przyimowania Dzieł

dobrey woli

Wielmu Tomaszowi Stopczanskiemu w Siedlanowie.

dobrey Woli mianowanym, w Obecności wezwanych do-
tego Aktu dwoch Prawem Przepisanych Swiadkow z Swych
Imion Nazwisk, y mieysca mieszkania, przy końcu
wyrażonych y własnoręcznie podpisanych, żadnym
wyłączeniom Prawnym niepodległych, Mnie Regen-
towi z Osob swych dobrze znanych, Stawiąc się Osobis-
cie Wielmożny Kazimierz Sokołowicz Rządca Dobr
Radzyńskich własnością Jaśnie Oświeconych Xiążąt
Adama i Anny z Sapiechow Czartoryskich będą-
cych, w tychże Dobrach w Dworze Gubernia Zwanym
w Powiecie Radzyńskim Woiewodztwie Podlaskim
Zamieszkały, i prawne Zamieszkanie do tego Aktu
sobie obieraiący, pełnoletni, na Siłach Ciała y Umy-
słu Zdrowy, do Działań Urzędowych przez posiadanie
wszystkich prawnych własności zupełnie zdolny, żadnym
wyłączeniom niepodległy, Mnie Regentowi i wezwanym
Swiadkom, co do rzeczywistości Osoby swey dobrze znany,
iawnie, dobrowolnie y rozmyślnie zeznał Kwit w Osno-
wie takowey: Iż gdy Wielmożny Tomasz Stopczań-
ski z mocy Urzędowego Kontraktu przed Notaryuszem
Powiatu Włodawskiego Augustynem Szczawinskim
w Dniu Siedmnastym Czerwca Roku Tysiąc Osmset
Dwudziestego ~~Osmego~~ Czwartego, Zawartego, wziąwszy w Possessyą
Arendowną Folwark Siedlanow w Kluczu Dobr
Radzyńskich własnością Jaśnie Oświeconych Xią-
żąt Adama i Anny Czartoryskich będących,

wmyśl

GROSZY PIETNASCIE

M

w myśl brzmienia tegoż Kontraktu a szczegolniey Pa-
ragrafu Trzeciego Zapewność wypłaty Rat Dzierża-
wnych w Oznaczonych Terminach, Kaucyą Hipotecz-
ną przez Wielmożnego Leona Targońskiego Dzie-
dzica Dobr Sarnowa i innych w Summie Złotych
Polskich Cztery Tysiące Sześćset Sześćdziesiąt
na tychże swych Dobrach Zapisaną stawił; gdy
daley tenże Wielmożny Tomasz Stopczański warun-
kom w mowie będącego Kontraktu zadość iuż uczy-
nił tak dalece, iż Skarb Jaśnie Oświeconych
Xiążąt Adama i Anny Czartoryskich Dziedzi-
cow Dobr Radzymia nie ma do niego żadney a żad-
ney Pretensyi i całkiem Zaspokoiony iest, i prze-
to Zeznawaiący onego w Imieniu Jaśnie Oświe-
conych Xiążąt uroczyście i raz na Zawsze kwitu-
ię, Kaucyą powyżey wyrażoną zaniebyłą i nieobowiązu-
iącą uznaie nawykreślenie takowey z Ksiąg Hipotecz-
nych Dobrom Sarnowo w Woiewodztwie Podlaskim
położonym właściwych zezwala; i do tey czynności Załat-
wienia, Samego Wielmożnego Tomasza Stopczańskie-
go bez swego osobistego wpływu i oddzielnego stawienia się
mocuię. Wszystko tym swoim dobrowolnym do tego Akta
środkuiącym zeznaniem które Zeznawaiący maiąc sobie
przezemnie Rejenta głośno zwolna y wyrozumiale
przeczytane takowe we wszystkim za swe własne przyznał

przyznał i przyiął, na wydanie na ten użytek pier-
wszego Głównego Wypisu tego aktu na rzecz Interessan-
ta zezwolił, a W dowód przyięcia własnoręcznie wraz
z przybranemi Swiadkami iakoto: Wielmożnemi Fran-
ciszkiem Zmiiewskim Burmistrzem miasta Ra-
dzynia, i Ludwikiem Karwowskim Dziedzicem
Części na Wsi Thorzowie w tych mieyscach w Powie-
cie Radzyńskim Woiewodztwie Podlaskim Za-
mieszkałemi i mną Regentem podpisał. Działo się
iako wyżey /: podpisano :/ Kazimierz Sokołowicz
Jako Swiadek Franciszek Zmiiewski Jako Swiadek
Ludwik Karwowski Jan Piotr Baranowski
Regent Kancellaryi Powiatu Radzyńskiego w Woie-
wodztwie Podlaskim — " — " — " — " — " — "
Takowy Wypis Urzędowy Pierwszy z swym Orygi-
nalnym aktem, na Stemplu Zwyczaynym Ceny Gro-
szy Dziesięć spisanym, w Aktach sobie właściwych
zachowanym, y znayduiącym się, co do Słowa zgadza się
dlaczego tenże wszędy, w każdym mieyscu, Sądzie y Urzę-
dzie zaważny y wiary publiczney godny uważany bydzie.
Zalecamy przeto i Rozkazuiemy etc: etc: etc:
Wydano z podpisem własnoręcznym i Pieczęcią urzędową
Interessantowi Wielmożnemu Tomaszowi Stopczańskie-
mu w dniu piątym Czerwca roku Tysiącznego Ośmsetnego Dwa-
dziestego Ósmego.-

Jan Piotr Baranowski Regent Kancellaryi Powiatu
Radzynskiego w Woiewodztwie Podlaskiem,

Koszta wypisu z papierem Stęplowym y prostym
Zł. 4. gro 15 Baranowski R.

Accessit N 486.

Konsygnacya.

Obeymuiąca w sobie dokumenta, nabytey Części na wsi Olszewnicy Kra:
sewskiey w powiecie Radzynskiem Woiewodztwie Podlaskiem położoney
od SS.w s.p. Tabiana Kisielnickiego Kupioney.

1. Lipca 1796. oblig w Aktach Lukowskich przez Woyciecha y Jozefa Domanskich zeznany — — A.

8. Stycz 1805. wypis z Akt dawnych Lukowskich zeznanego prawa — — — B.

13 Czerw 1807 Takiż sam wypis z dawnych Akt Lukowskich zeznanego prawa — — — C.

11. Marca 1828. Kwit w aktach Regenta Polu Radzynskiego zodebraney Summy zeznany — D.

" " Takiż sam Kwit zodebranych pieniędzy na zastaw gruntu danych zeznany — E.

" " Kontrakt kupna sprzedaży części na wsi Olszewnicy Krasewskiey przed Re:
gentem Polu Radzyg. zeznany, wraz z Kopią plenipotencyi — — T.

W

№ 666 d. 2. Maja 828.

3200

A. 187

GROSZY PIETNASCIE

M

Actum Lucoviae Die Prima Mensis Julii, Anno Domini Millesimo, Septingentesimo, Nonagesimo Sexto.

Coram Actis Praesentibus Sacrae Caesareo Regiae Majestatis Terrestribus Lucoviensibus Palatinatus Lublinensis Terrae Lucoviensis comparentes pltr Gnosi Adalbertus et Josephus Domańscy olim Gnosi Mathaei Domański Filij, sani mentibus et corporibus existentes, palam publice liberaque, ac per expressum Recognoverunt et quilibet Illorum suo pro Interesse Recognovit. Quia Ipsi Gnoso Simoni Lubkowski olim Gnosi Adalberti Lubkowski Filio et Illius Successoribus de Summa Ducentorum Florenorum Poll, super Bonis certis in Haereditate Villae Olszewnica sitis, Contractu obligatoreo in Bonis Krassow Die Decima Quinta Mensis Martii Anno Millesimo, Septingentesimo, Sexagesimo, Septimo, inter Gnum Josephum Swiderski ab una et olim Gnosum Mathaeum Domański sup Recognoscentem Parentem Parte ab altera conscripto, et coram Actis Castrensibus Lucoviensibus Feria Sexta post Dominicam Rogationum in Anno Millesimo, Septingentesimo, Sexagesimo, Septimo roborato.

rato, dimissis inscripta ob praestitam satisfactionem Cedunt et Condescendunt, omneq. et integrum jus suum in Personam Ejusdem Cessionarii suj transferunt, transfundunt et plenarie incorporant. Praesentibus Recognitionibus, libere ad id accedentibus. Recognoscentes Ignari Litterarum. — Ex Actis Lucoviae Die 13tia Decembris 1827. Ao rescriptum et extraditum.

Josephus Calasantius Szaniawski actorum Regens. mp

KRÓLESTWO POLSKIE
I. K. SZANIAWSKI
REJENT KANCELLARYI
POW: ŁUKOWSKIEGO

Legi Grodzicki

B. 188

Actum Lucoviae Die Octava Mensis Januarii Anno Domini Millesimo Octingentesimo Quinto —

Coram Actis Praesentibus Caes: Reg: Terrbus Lucoviensibus comparens personaliter Nobilis Marianna de Swiderskie, olim Nobilis Josephi Swiderski Filia cum olim Nobili Barbara Kisielińska progenita Nobilis Simonis Domański Consors, sana mente et corpore existens palam publice libereque ac per expressum Recognovit. Quia Ipsa Nobili Evae Domańskiej Filiae suae Nobilis Gaspari Domański ad aras desponsandae, et illius Successoribus Medietatem Sortis suae haereditariae in Villa Olszewnica Krassowka sitae Gnoso Alexandro Wyczołkowski coram Actis Praesentibus Die Septima Mensis Junii Anno elapso obligatae in Arcis, aedificiis quibusvis, hortis, agris, campis, Pratis, Sylvis, et aliis pertinentiis ad eandem Sortis praefatae medietatem spectantibus existentem, cum omni Jure, Dominio, Proprietate, Tituloque haereditario /: non praecludendo aequalem exdivisionem totius suae Substantiae inter suos Successores subsequendam:/ Dat, Donat, perpetuo Inscribit et Resignat, liberam Intromissionem admittendo Tuitionemque generalem Inscribendo Praesenti sua Recognitione libere ac benevole ad id accedente

Ex Actis Caes: Reg: Terrbus Lucoviensibus Die 9na Mensis Septembris Ao 1805to Rescrum

Szaniawski Actorum Regens. mp

Gnosa Marianna Domańska Gnoz
Domańskiey Filia sua

Donat.

In Actis Cas. R. Terrbus Lucoviens

PIĘTNASCIE GROSZY

Lib. Ingross: 14. Pag: 450. № 14112.

Actum Lucovie, Die Decima Tertia Mensis Junij, Anno Domini Millesimo, Octingentesimo. Septimo.

Coram actis Presentibus Cesareo Regijs Terrestribus Lucovien. Comparens personaliter Gnōsus Alexander Wyrzykowski, sanus mente et Corpore existens publice libere rgnitis- Quia Ipse Gnōsis Adalberto Szczygielski, olim Joannis, Simoni Lubkowski olim Adalberti, atq; Stephano Swiderski, olim Gregorij, Filijs, Mergq; Successoribus, de Summa Duorum Millium Florenorum Polon sibi Rgnō super Bonis certis, in hereditate Villa Olszewnica Krasowska sitis, per nobiles Rosalias, Nlis Simonis Lubkowski, et Marianam, Nlis Simonis Domanski Conjuges Swiderskie, coram actis Presentibus, modo obligatoris Jmā Junij 804 dimissis, inscripta, et quidem De una medietate ejusdem Summe videlicet De quatra Mille Flor Polon Sibi Generoso Adalberto Szczygielski. — Jam vero de altera medietate Ipsius Summe, videlicet De simili Quota Mille Flor Polon, Gnōsis Simoni Lubkowski, et Stephano Swiderski, atq; De Septingenta Summa Quadringentar Septuaginta Flor Polon, tam pro impensis per se Rgnem in eadem Bona Inseminabilibus, quam pro pauperie vel caerie, olim Josephi Prusakowski in Bonis Jpsorum debiti, sibiq; Rgnī per Jacobum Zakrzewski, testante Jpsorum Documento in actis Presentibus Die hodierna Obligato cessi, jurisq; Partibus, videlicet sibi Adalberto Szczygielski, in una medietate, et Simoni Lubkowski, ac Stephano Swiderski in altera medietate, ob subsecutam Satisfactionem, Summarumq; earundem, Jpsi quidem Obligatorea, ad mentem Compromissionis in Villa Olszewnica Krasowska 2da Maij 804. Jnscriptas Rosaliam Lubkowska, et Marianam Domanska, atq; se Rgnem Jactas, et in actis Presentibus 29 maij 804. obligatas. — Jam vero Quadringentas Septuaginta Flor Pol in moneta Cupreo, per eosdem Cessionarios sibi Rgnī realem et actualem exhibendam, cum Omni Jure et parata obligatoria Possessione Credi, Omnesq; et integrum Jus suum ad Jpsas Summas se se referens, in Personas eorum Cessionarios transfert et transfundit plenarie. Jpsi recognitione libere ad id accedendo. / Subscriptum. Alexander Wyrzykowski. Ex acti Terrestri Lucovien die 14 Januarij 1828 Ao rescriptum

Josephus Salesius Skamiewski Actorum Regens mp

Kamieński mp

Gnosus Alexander Wyczołkowski
Gnosis Szczygielski, Łubkowski
et Swiderski de Summis in O
bligatt Bonor Olszewnica Kras
sowska modo Obligatorio In
scriptis intraeuntibus cum pa
rata eorum Bonor Possessione

Cedit.

Lucoviae 1807 Ao.



Złotych polskich Trzy Tysiące Dwie Złp 3200.
Awans na Kassie Jllmey Puławskiey Wojewodzinie d. 11
Marca 1828.

[illegible]

Wyciąg

Intraty i Szacunku Dóbr

Radzymino

zrobiony w Roku

1828.mo

Dóbra Radzyń składaią się:

1. z Miasta Radzyń
2. z Folwarku Kozirynek, z Wsiami Kozirynek, Rudy, Głomne i Zabiele
3. " Biała; z Wsią Biała.
4. " Białka, z Wsią Białka.
5. " Siedlanów, z Wsią Siedlanów.
6. " Branica, z Wsiami Branica i Zbilutow.
7. " Kiewegłosz, z Wsią Kiewegłosz.
8. " Olszownica, z Wsią Olszownica.
9. " Wola-Chomejowa i Krasów, z Wsiami Wola, Chomejowa Krasów i Stara Wieś.
10. Przyległości Ruda, gdzie Młyn z Folwarkiem znayduie się. —

Ogółem.

Miasto Obwodowe. 1.
Folwarków. — " — " — 8.
Wiosów. — " — " — " — 14.

Tabella rozległości powierzchni, podług Inwentarza pomiarowego, na miarę Chełmińską.

| | Grunta Dworskie | | |

Tabella Osiadłości, Włościan w Dobrach Radzyń.

	Gospodarzy rolnych	Komorników
	Ile.	
Wieś Kożirynek.		
" Płudy.		
" Główne.		
" Zabiele.		
" Biała.		
" Białka.		
" Siedlanów.	302.	62.
" Branica.		
" Zbilutów.		
" Niewęgłosz.		
" Olszownica.		
" Wola „Chomejowa.		
" Krassów.		
" Stara „Wieś.		
Razém	302.	62.

Tabella Sprzężaju i innych zakładów dworskich.

	Wołów.	Wozów.	Soch.	Bron.	Siekier	Kossy do Trawy
	Sztuk.				Sztuk.	Kóp.
Wieś. Kożirynek.						
" Płudy.						
" Główne.						
" Zabiele.						
" Biała.						
" Białka.						
" Siedlanów.	266.	216.	216.	216.	216.	sztuk 216.
" Branica.						
" Zbilutów.						
" Niewęgłosz.						
" Olszownica.						
" Wola „Chomejowa.						
" Krassow.						
" Stara „Wieś.						
Razém	266.	216.	216.	216.	216.	216.

Tabella robocizny, Osepu i Danin w Dobrach Radzyń.

	Sprzężayne	Piesze	Osep. Owsu		Daniny: Gęsi	Kur	Kapłonów	Jaj	Konopi
	dnie		Korce	Gar	sztuk				Garści
Pańszczyzny tygodniowéy	29,640.	30,524.							
Przewodów do Żniwa	"	3,580.							
Tłuk. d°	"	1566.							
Drew świątecznych Tur.	571.	"							
Miasto Radzyń Tłuk.	"	600.	80.	15.	7½	3,68½	3,97½	2,499.	2,88.
d° dni pomocnych	"	254.							
d° Soch do Orania	50.	"							
d° Kopiarzy.	"	50.							
Razém	30,261.	36,574.	80.	15.	7½	3,68½	3,97½	2,499.	2,88.

Tabella Czynszów pieniężnych od Mieszczan i Włościan.

	Czynszu Siedzialnego		Czynszu z Gruntu		Placowego z Rabsztyna i Ilisowego		Placowego z Kramic z Winnic Jatkowego Bruchowego ze Szarwark i Tłuki		w Ogóle	
	Złp:	Gr	Złp:	Gr:	Złp:	Gr	Złp:	Gr	Złp:	Gr:
Od Włościan.	7,46	12½	2,003	3½	"	"	"	"	2,749.	16.
z Miasta od Chrześcian	"	"	"	"	1301.	4½	"	"	1,301.	4½
d° od Żydów.	"	"	"	"	"	"	1,376.	17.	1376.	17.
Razém.	"	"	"	"	"	"	"	"	5,427.	7½

Tabella Wyśiewu folwarcznego w Dobrach Radzyń. D

	Wyśiew, biorąc na ieden Morg gruntu pod zboże.																	
	Klassy I. Garcy 24.		Klassy II. Garcy 20.		Klassy I. Garcy 20.		Klassy II. Garcy 18.		Klassy III. Garcy 16.		Klassy I. Garcy 24.		Klassy II. Garcy 20.		Klassy I. Korcy 1.		Klassy II. Korcy 1.		Klassy III. Garcy 24.	
	Pszenicy.				Żyta.						Jęczmienia				Owsa.					
	Korce	Gar.	Korce	Gar.	Korce	Gar.	Korce	Gar.	Korce	Gar.	Korce	Gar.	Korce	Gar.	Korce	Gar.	Korce	Gar.	Korce	Gar.
Kozierynek, Zabiele, grunta pod Miastem	45.	"	5.	"	62.	20.	75.	3.	22.	25.	45.	"	5.	"	100.	6.	133.	16.	34.	5.
Biała.	33.	12.	"	"	13.	29.	11.	22.	2.	13.	33.	12.	"	"	22.	8.	20.	24.	3.	20.
Bielka.	22.	26.	"	"	18.	30.	18.	4.	18.	2.	22.	26.	"	"	30.	10.	32.	8.	27.	4.
Siedlanów.	12.	"	"	"	9.	30.	11.	8.	9.	30.	12.	"	"	"	15.	30.	20.	"	14.	28.
Branica O.	61.	16.	"	"	25.	20.	34.	16.	"	"	61.	16.	"	"	40.	30.	61.	16.	"	"
Niewiadoma.	54.	20.	"	"	"	"	41.	"	2.	10.	54.	20.	"	"	"	"	72.	30.	3.	16.
Olszownica O.	"	"	"	"	"	"	36.	3.	34.	26.	"	"	"	"	"	"	64.	6.	77	24.
Wola chomejowa i Krajsów.	27.	"	"	"	31.	20.	39.	31.	7.	29.	27.	"	"	"	50.	21.	71.	2.	11.	28.
Ogół Wyśiewu.	256.	10.	5.	"	162.	21.	267.	26.	115.	7.	256.	10.	5.	"	260.	9.	476.	6.	172.	29.

Dochód z Propinacyi, Młynów i Rybołostwa

	w Szczególności Złp.	Gro.	w Ogólności Złp.	Gro.
I. z Propinacyi i Browaru piwnego.				
z propinacyi Mieyskiey wraz z Karczmą na Kozimrynku	14,000.	„		
„ Browaru piwnego na Kozimrynku. — „ — „ —	6,500.	„		
z propinacyi w Olszownicy. — „ — „ — „ — „ —	600.	„	21,100.	„
II. z Młynów.				
z Młyna na Gradowcu z Gruntem i Łąką tamże wydzierżawionego. — „ — „ —	3,000.	„		
z Młyna na Kanałach. — „ — „ — „ —	1,000.	„		
z Młyna na Borowém. — „ — „ — „ —	2,000.	„	6,000.	„
III. z Sadów i Ogrodów warzywnych.				
z Sadów i Ogrodów warzywnych, Morgów 83. prętów 9. płaszczyzny trzymaiących. — „ —			1,494.	„

Wyciąg Intraty i Szacunku Dóbr Radzymin do Sztem.

Intrata Brutto.

	Wysiew w Ogóle. Korce	Gar	z tego zachodzi na Intratę: Jałowi.	na Obsiew.	na Gospodarstwo.	na Intratę.	Cena złoc. za	Czysty Intrata w Szczególe złoc.	gr.	w Ogóle złoc.	gr.
I. z Roli Ornej.				Korce	Gar						
Pszenicy na gruncie Klassy I.	256.	10.	5.	1.	2.	2.	512. 20.	10.	5126.	7½	
" " " II.	5.	"	4.	1.	1½	1½	7. 16.	10.	75.	"	
Żyta na gruncie " I.	162.	22.	5.	1.	2.	2.	325. 12.	5.	1626.	26¼	
" " " II.	267.	26.	4.	1.	1½	1½	401. 23.	5.	2008.	17.	
" " " III.	115.	8.	3.	1.	1.	1.	115. 8.	5.	576.	7½	
Jęczmienia " I.	256.	10.	5.	1.	2.	2.	512. 20.	4.	2050.	15.	
" " " II.	5.	"	4.	1.	1½	1½	7. 16.	4.	30.	"	
Owsa. " I.	260.	10.	5.	1.	2.	2.	390. 15.	3.	1171.	15.	
" " " II.	476	6.	4.	1.	1½	1½	714. 9.	3.	2142.	22½	
" " " III.	172.	30.	3.	1.	1.	1.	172. 30.	3.	518.	24⅜	
										15326.	15⅞

II. z Łąk.

Za Siano z Łąk Klassy I. Morgów 3,86. prętów 107. po 6.
Morgów 4,27. prętów 268. Klassy II. po 2 zł. 4. — " — " " 4129. 26¾

III. z Dzierżawy.

Za dni ciągłych wraz z Dwarni 30,261. a gr: 24. — " — 24,208. 24.
Za dni pieszych z powinnościami 36,574. a gr 12 — " — 14,629. 18. 38838. 12.

IV. Za Ospy i Dziesiny Inwentaryczne.

Za Owsa Korcy 80. garcy 15. a złp 3. — " — " — " — 241. 14.
" Gęsi sztuk 7½ — " — a złp 1. — " — " — 7. 15.
" Kapłonów sztuk 397½ " — " — a gr: 18. — " — 238. 15.
" Kur. sztuk 368½ — " — " — " 12. — " — 177. 12
" Jaj. sztuk 2199. — " — " — po 2. za groszy 41. 19½
" Konopi Garści 288. — " — po groszy 2. — " — 19. 6. 695. 21½

V. z Czynszów w Gotowiźnie.

Czynszu w Gotowiźnie od Włościan. — " — " — 2749. 16.
do " do " z Miasta. — " — " — " — 2677. 21½ 5427. 7½

VI. z Dochodu Propinacyi.

z Propinacyi Mieszkiey wraz z Karczmą na Kozimrynku. 14000. "
z Browaru piwnego na Kozimrynku. — " — " — " — " 6500. "
z Propinacyi w Olszownicy. — " — " — " — " — " — " 600. " 21100. "

VII. Przeda z Młynów.

z Młyna na Gradowcu z gruntem i Łąką tamże
" wydzierżawionego. — " — " — " — " — 3000. "
do " na Kanałach. — " — " — " — " — 1000. "
do " na Borowém. — " — " — " — " — 2000. " 6000. "

VIII. z Sadów i Ogrodów.

z Sadów i Ogrodów Warzywnych, 83. Morgi 9. prętów
pszczyzny trzymających. — " — " — " — 1494. "

Summa Intraty Brutto. " " 93011. 22⅞

Wydatki.	w Szczególe. Złp.	Gr.	w Ogóle. Złp.	Gr.
I. Opłata Podatkow publicznych.				
podatek Ofiary 24. grosza z Dóbr całych. — „ —	13,913.	23.		
ditto z folwarku Olszownica. — „ — „ — „ —	573.	6.		
Liwerunek Etatowy z Dóbr całych. — „ — „ —	4,180.	28½		
podymne z Dóbr całych. — „ — „ — „ — „ —	120.	„		
Szarwarkowe z pałacu i Folwarkow. — „ — „ —	120.	„	18,907.	27½
II. Dziesięciny.				
Kościołowi Radzyńskiemu za Dziesięcinę z Folwarków podług Kompozyty. — „ — „ — „ —	„	„	1,050.	„
III. Prowizye od Summ funduszowych.				
Kościołowi Radzyńskiemu. — „ — „ — „ — „ —	847.	„		
Dominikanom Lubelskim. — „ — „ — „ — „ —	525.	„		
Karmalitom Lubelskim. — „ — „ — „ — „ —	250.	„		
ditto z Woli Gutowskiey. — „ — „ — „ —	75.	„		
Bernardynom Lubelskim. — „ — „ — „ —	50.	„		
Kościołowi S^go Ducha tamże. — „ — „ — „ —	50.	„	1,797.	„
IV. Pensye.				
dla Burmistrza Miasta Radzynia.	600.	„		
dla Nauczyciela szkółki Elementarney w Radzyniu	200.	„	800.	„
V. Na utrzymanie Dóbr, Budowli, i na przypadki nadzwyczayne procent 20. od Intraty Brutto wykazaney. — „ — „ — „ — „ — „ — „ — „ —	„	„	18,602.	5½
Billans. Summa Wydatkow.	„	„	41,157.	2½
Dochód z Dóbr całych iak obok.	„	„	93,011.	22⅞
Wydatki i procent do potrącenia	„	„	41,157.	2½
pozostaje się na Intratę	„	„	51,854.	20.
Intrata powyższa pomnożona przez 20. uczyni na Kapitał, i stanowi rzeczywistą wartość Dóbr Radzynia. — „ — „ — „ — „ — „ — „ — „ — „ — „ — „ —	„	„	1037,093.	10.
Za Lassy, których iest Morgów 4,125. prętów 1,73. rachuiąc Mórg po Złp: 30. uczyni. — „ — „ — „ — „ — „ —	„	„	123,767.	9.
Ogólny szacunek Dóbr czyni.	„	„	1,160,860.	19

Przestrzeń cała Gruntu wynosi na miarę Chełmińską Włók 792. Morgow 27. prętów 219. wypada zatym na iedną włókę. Złp: 1,465. g 21½. D.

Wyciąg
Intraty i Szacunku
Dóbr Wsznice
zrobiony w Roku
1828.mo

Dobra Wisznice składają się.

1. z Miasteczka Wisznice.
2. z Folwarku Wygoda
3. d°" Curyń z Wsią Rowiny.
4. d°" Liniew d°" Liniew.
5. d°" Sapichow d°" Zeszczynką i Perechodem
6. d°" Alexandrow d°" Lipinki i Choroszczynką
7. d°" Żuławy.
8. d°" Stasiowka d°" Stasiowką.
9. d°" Bokinka d°" Bokinką.

Ogółem.

Miasto. 1.
Folwarków. 8.
Wsiów. 8.

Tabella rozległości Ziemi.

	Grunta dworskie												Grunta mieyskie		Grunta mieyskie		Grunta plebańskie		Ogół. powierzchni Ziemi	
	w Ogrodach		Pola orne		Łąki.		Kartofle		Lasy.		Ogółem		Ogrodow. Łąk i pola Orne.		Ogrodow. Łąk i pola Orne		Ogrodow. Łąk i pola Orne,			
	Morgi	Prety	Morgi	Prety	Morgi	Prety	Morgi	Prety	Morgi	Prety	Morgi	Prety	Morgi	Prety	Morgi	Prety	Morgi	Prety	Morgi	Prety
Miasto Mszanice.	"	"	45.	"	"	"	"	"	"	"	45.	"	1560.	"	"	"	372.	"	1977.	"
Folwark Wygoda.	7.	150	346.	"	10.	"	"	"	"	"	363.	150.	"	"	"	"	"	"		
" Curyn.	"	"	582.	225.	159.	"	317.	75.	"	"	1059.	"	"	"	"	"	"	"	1732.	150.
Wieś Rowiny.	"	"	"	"	"	"	"	"	"	"	"	"	"	"	310.	"	"	"		
Lasy oddzielne do tych Folwarków i Miasta	"	"	"	"	"	"	"	"	1978.	"	1978.	"	"	"	"	"	"	"	1978.	"
Folwark Liniew.	3.	"	66c.	"	110.	"	100.	"	867.	"	1740.	"	"	"	480.	"	270.	"	2490.	"
" Sapichów.	"	"	933.	"	350.	"	222.	"	772.	"	2277.	"	"	"	"	"	"	"		
Wieś Leszczynka	"	"	"	"	"	"	"	"	"	"	"	"	"	"	645.	"	60.	"	3364.	150.
" Perechod.	"	"	"	"	"	"	"	"	"	"	"	"	"	"	382.	150.	"	"		
Folwark Alexandrów.	1.	"	688.	"	100.	"	"	"	932.	"	1721.	"	"	"	"	"	"	"		
Wieś Lipinki.	"	"	"	"	"	"	"	"	"	"	"	"	"	"	330.	"	"	"	2957.	"
" Chorosczynka.	"	"	"	"	"	"	"	"	"	"	"	"	"	"	840.	"	60.	"		
Folwark Kutawy.	9.	"	224.	"	80.	"	"	"	849.	"	1162.	"	"	"	"	"	"	"		
Wieś Bakinka	"	"	15.	"	"	"	"	"	"	"	15.	"	"	"	535.	"	30.	"		
Folwark Staniówka.	"	"	296.	"	3.	"	"	"	345.	"	644.	"	"	"	135.	"	"	"	779.	"
Razem.	20.	150.	3789.	225.	812.	"	639.	75.	5743.	"	11,004.	150.	1560.	"	3677.	150.	792.	"	17034.	"

Tabella Ludności.

	Ludność.						Oświatałość.									
	Duszne.						Role.		Gospodarze	Ich znaczenie						
	Chrześcianie		Żydzi.		Razem					Gruntowi				Rzkodzielni		
	Mężczyzni	Kobiety	Mężczyzni	Kobiety	Mężczyzni	Kobiety	Oziate	Jarzate		Cegielnie	Piekarnie	Szynkownie	Gajowi	Krawcy	Kowale	Szynkarze
Miasto Wisznice	308	294	72	64	380	358	72	12	147	72	″	″	″	57	3	19	2
Wieś Rowiny	50	61	3	2	53	63	20	″	20	19	″	″	1	″	″	″	″
″ Liniew	97	83	3	4	100	87	29	3	29	28	″	″	1	″	″	″	″
″ Leszczynka	128	134	7	3	135	137	36	5	36	35	″	″	1	″	″	″	″
″ Perechód	81	66	2	5	83	71	24	2	24	23	″	″	1	″	″	″	″
″ Lipinki	48	52	2	4	50	56	21	1	21	19	″	″	2	″	″	″	″
″ Chorosczynka	296	236	″	″	296	236	79	7	79	78	1	″	″	″	″	″	″
″ Bokinka	160	168	″	″	160	168	32	18	32	7	19	6	″	″	″	″	″
″ Stawówka	23	29	1	2	24	31	9	″	9	9	″	″	″	″	″	″	″
Razem	1191	1123	90	84	1281	1207	322	48	397	290	20	6	6	57	3	19	2

Tabella zakładu dworskiego

		Maiątek Gospodarski						
		Sprzężay roboczy			Bydło i Trzoda			Pszczoły
		Konie	Woły	Byki	Krowy	Owce	Świnie	
		Sztuki			Sztuki			Ule
Miasto	Wisznice	16.	85.	23.	89.	209.	126.	17.
Wieś	Rowiny	12.	31.	21.	34.	127.	61.	23.
„	Liniew	6.	43.	21.	55.	258.	83.	16.
„	Zeszczynka.	15.	68.	2.	33.	136.	67	1.
„	Perechód.	15.	22.	13.	32.	172	52	16.
„	Lipinki.	10.	34.	1.	23.	97.	31.	39.
„	Choroszczynka.	18.	46.	9.	56.	252.	70.	„
„	Bokinka.	8.	17.	8.	26.	26.	43.	11.
„	Stosiowka.	2.	9.	2.	9.	12.	6.	1.
	Razém	102.	347.	100.	357.	1289.	549.	124.

Tabella robocizny, danin i czynszów.

Powinności.

	Pańszczyzna Pogodzinna		W ciągu roku w czasie pańszczyzny.		Robocizna roczna.									Osep. Owies.		Danin roczne			Czynsze pieniężne	
	Ciężko	Lekko	Ciężko	Lekko	do jednej bydlęcej obory	dorzewu rżnięcia i zwózki	Kaorth. Obortk.	Siekiery. Siekierki.	Zasynki. Czynki.	Zagrzątki. Czyrzątki.	Stolic.	do Limna	Szarwarkowi.			Kapłony	Kury	Gęsi		
	Dni																			
	Z a				Razem.	Ema Czwartek. Jaj Kury.				Gwałty.				Korce	Gr	Sztuki.			złp.	Gr
Miasto Wiszniec.	7488	„	„	„	„	„ 72	144.	144.	144.	432.	„	„	„	63.	„	„	360.	„	621.	4.
Wieś Rowiny.	2080.	2080.	„	„	120.	20. „	40.	40.	40.	120.	„	„	„	„	„	„	„	„	„	„
„ Liniew.	3016.	3016.	„	„	174.	29. „	58.	58.	58.	174.	„	„	„	„	„	„	„	„	„	„
„ Leszczynka.	3744.	3744.	„	„	196.	36. „	72.	72.	72.	216.	„	„	„	„	„	„	„	„	„	„
„ Perechód.	2496.	2496.	„	„	144.	24. „	48.	48.	48.	144.	„	„	„	„	„	„	„	„	„	„
„ Lipinki.	2184.	2184.	„	„	126.	21. „	42.	42.	42.	126.	„	„	„	„	„	„	„	„	„	„
„ Chorosczynka	8216	„	„	„	474.	„ „	„	„	„	474.	79.	„	„	„	„	„	„	„	1038.	24.
„ Bokinka.	3442	„	„	„	198.	„ „	„	„	„	198	33.	„	„	„	„	„	„	„	450.	16.
„ Stoicinka.	1404.	1404.	„	„	„	„ „	„	„	„	„	„	„	„	„	„	„	„	„	„	„
Razem.	34070.	14934.	„	„	1432.	130 72	404.	404.	404.	1884.	112.	„	„	63.	„	„	360.	„	2110.	14.

Tabella Wysiewu, Inwentarycznie przy Folwarkach iak w Roku 182½ znaydował się, a z małą różnicą znayduje się i teraz.

	Żyto		Pszenica		Jęczmień		Owies		Groch		Proso		Tatarka		Rzepak		Konopie	
	Korce	Gar	Korce	Ga	Korce	Ga	Korce	Ga	Korce	Ga	Korce	Ga	Korce	Ga	Korce	Ga	Korce	Ga
przy Folwarku Wygoda	49	12.	24.	8.	15.	16.	70.	„	4.	16.	„	„	5.	8.	„	8.	„	16.
„ Curyń	151.	1.	13.	10.	37.	4.	126.	„	5.	28	„	8.	5.	12	„	„	„	„
„ Liniew	139.	22	33.	2.	36.	11.	99.	8.	4.	16.	„	9.	„	„	„	8.	1.	27.
„ Alexandrów	161.	24.	14.	24.	29.	20.	170.	„	4.	„	„	6.	12.	2.	„	6.	„	„
„ Sapichów	213.	2.	22.	24.	33.	„	210.	24.	4.	4.	„	6.	10.	„	„	6.	„	„
„ Żuławy	53.	„	1.	4.	13.	„	37.	16.	1.	16.	„	6.	1.	„	„	8.	„	24.
„ Stasiówka	42.	„	„	„	6.	„	40.	„	2.	„	„	„	„	„	„	„	„	„
Razem	809.	29.	109.	8.	170.	19.	753.	16.	26.	16.	1.	3.	33.	22.	1.	4.	3.	3.

Propinacya gorzałczana i piwa z zastosowaniem do czasu teraznieyszego, przez przybliżenie wzięta.

	Ilość	
	Złotych	Gr.
Szynk gorzałki i piwa w Mieście, który Dzierżawca w 3ch domach utrzymywa	3360.	„
do do we Wsi Rowiny	250.	„
do do do i Karczmie Zeszczynka	400.	„
do do do Lipinki	300.	„
do do do Perechód	150.	„
do do do Łyniew	500.	„
do do do Bochinka	270.	„
do do do Choroszczynka	450.	„
do do do Stasiowka	200.	„
Razem z propinacyi	5880.	„

Wyciąg Intraty i Szacunku Dóbr Wiśnicze do Schematu Rządowego zastosowany.

Dochód.

Ilość Morgi	Ilość Sążni	Opis	10 ciu w Ogóle		z tego rachuje się						Cena 1 Morga	Intrata brutto			
					w Ziarnie	na Odsiew	na Gospodarstwo	na Intratę Ziarno		Exym.		w Szczególe		w Ogóle	
			Morce	Garc	Ziarna			Ziarna	Morce	Garc	Złp.	Złp.	Gr.	Złp.	Gr.
		I. z Roli Orney.													
		a Pole Ugorowe.													
1238.	74.	1/3 roli potrąca się na Ugór. — „ — „ —	„	„	„	„	„	„	„	„	„	„	„	„	„
		b Pole Ozime													
		Żyta. — „ — „ —	809.	29.	4.	1.	1½	1½	121½	13.	5.	6074.	9.	„	„
1238.	74.	Pszenicy. — „ — „ —	109.	8.	5.	1.	2.	2.	218.	16.	9.	1966.	15.	„	„
		c Pole Jare.													
		Jęczmienia — „ — „ —	170.	19.	5.	1.	2.	2.	341.	6.	4.	1364.	22½	„	„
		Owsu. — „ — „ —	753.	16	4.	1.	1½	1½	1130.	8.	3.	3390.	22½	„	„
		Grochu. — „ — „ —	26.	16.	5.	1.	2.	2.	53.	„	7.	371.	„	„	„
1238.	74.	Tatarki. — „ — „ —	32	22.	4.	1.	1½	1½	49.	1.	5.	245.	5.	„	„
		Rzepaku. — „ — „ —	1.	4.	9.	1.	4.	4.	4.	16.	10.	45.	„	„	„
		Konopi. — „ — „ —	3.	3.	4.	1.	1½	1½	7.	17	8.	36.	13.	„	„
		Prosa. — „ — „ —	1.	3.	9.	1.	4.	4.	4.	12.	9.	39.	11½	13534.	8¼
		II. z Łąk.													
812.	„	Łąk, z których zbiera się rocznie z każdego Morga siana fura iedna, odtrącaiąc połowę tego za robociznę, rachuie się druga połowa na Intratę, a ℔. 4. — „ — „												1624.	„
		III. za Pańszczyznę.													
Za pańszczyzny Tygodniowey i Zaorkow Ciągł: dni 34,474. po ℔. 24.												„	27579	6.	
ditto. z Siekaczami, Gratzami, Zakoszami, Obkoszami, Zażynkami, Obżynkami i Zaremszczyzną, pieszych dni 19140. po ℔ 12.												„	7656	„	35235. 6.
		do Przeniesienia.										„	„	„	50363 14.

Dan Dobrowolski wnosi podług inwentarza pańszczyzny ciągłey 30500, pieszey 20740

Dochod.

	Intrata brutto. w szczególe Złp.	Gr.	w ogóle Złp.	Gr.
z przeniesienia.	„	„	50,393.	14.
IV. Za Osepy i Daniny z Miasta.				
za Owsa Osepowego kory 63. á fl 3.	189.	„		
za kur Sztuk 360. á gr 12.	144.	„	333.	„
V. z Czynszów.				
z Czynszu Ziemnego z Miasta i Wsiów iak w opisaniu Statystycznem wyszczególnione.	„	„	2,110.	14.
VI. z Propinacyi.				
Gorzelnia i Browar piwny, do których drzewo z Lasów bezpłatnie dodaje się.	2,125.	„		
Propinacya gorzałczana i piwna w Mieście i we Wsiach	5,880.	„	8,005.	„
VII. z Młynów.				
Aręda Młyna wodnego i dwoch Wiatraków.	„	„	1,600.	„
VIII. z Ogrodów i Sadów.				
Za frukta i Ogrodowizny z Ogrodu Żuławskiego.	„	„	200.	„
Ogół Intraty Brutto.	„	„	62,641.	28.

Wydatki.

	w szczególe Złp.	Gr.	w ogóle Złp.	Gr.
I. Opłata podatków Publicznych.				
Ofiara 24. grosza z dóbr całych	6522.	12		
Kontyngens Liwerunkowy	1723.	7.		
Podymne zwyczayne i podwyższone	171.	10½		
Szarwarkowe	214.			
Składka Ogniowa	209.	23½	8840.	23.
II. Pensya dla Burmistrza urzędownie przez J. O. Xiężnę z Miasta Wisznice zapisana, rocznie	„	„	600.	„
III. Pensya dla Nauczyciela Szkółki parafialney	„	„	200.	„
IV. Procenta od Summ wyderkafowych.				
Kościołowi Wisznickiemu	2105.	„		
Temuż za Łóy do oświecenia Lampy Kamieni 2½	50.	„		
Szpitalowi Ubogich przy Kościele Kodeńskim	245.	„		
Szpitalowi Ubogich Wisznickich pensyi z Ordynaryą w naturze należącą	90.	15.	2490.	15.
V. Procent 20. na utrzymanie Budowli i przypadki nadzwyczayne od Summy na Intratę brutto wykazaney	„	„	11905.	18⅗
Ogół Wydatków	„	„	24036.	26⅗

Billans.

Dochód z dóbr całych iak obok	„	„	62641.	28.
Wydatki i procent do potrącenia	„	„	24036.	26⅗
Okazuie się czysty dochód	„	„	38605.	2⅗
Pomnożona Intrata powyższa na Kapitał uważaiąc iak 5/100 do Kapitału	„	„	772099	„
Przestrzeń cała na miarę Chełmińską wynosi Włók 554. i Morgów 9. wartość przeto iedney Włóki Chełmińskiey wynosi Złp: 1390. — Za lasy, których w tych dobrach znayduie się Morgów 4745. odtrącaiąc połowę na Gorzelnią i Budowle, a drugą połowę licząc Mórg po fl 50. wypada na Kapitał	„	„	118625.	„
Czyni Ogółem szacunek dóbr	„	„	890724.	„

Cała przestrzeń Gruntów wynosi Włók 554. Morgów 9. iedna więc Włóka podług ogólnego szacunku dóbr, wynosi Złp. ~~1784. z 21~~ 1641 z 6

Dobra Dobiesławice

GROSZY PIETNASCIE

Comparens personaliter coram Officio et Actis praesentibus Castrensibus Capitanealibus Novae Civitatis Corczyn Illustris Magnifica Anna de Domo Dembinska olim Illustris Magnifici Stanislai Comitis de Brzezie Lanckoronski Castellanidae Radomiensis Consors Relicta Vidua medietatis Bonorum Villae Gora in Palatinatu Sandomieriensi Districtu Visliciensi jacentium et consistentium Haeredissa Sana mente et corpore existens recedendo à Terris Districtibus, Juribus, Jurisdictionibusq; suis quibusvis propriis et competentibus, se verò cum Successoribus ac Bonis suis omnibus Jurisdictioni Officij praesentis Castrensis Capitanealis Novae Civitatis Corczyn quo ad Actum praesentem attinet, totaliter et plenariè incorporando, atq; subiiciendo, palàm, publicè, liberè ac per expressum recognovit. Quia Ipsa Perillustri et Admodum Reverendo Antonio Zwan Canonico Visliciensi Praeposito Radomysliensi Curato in Rogow et Ipsius Succedaneis in Rogow Curatis pro tempore existentibus Summam Septuaginta Florenorum pecuniae communis Polonicalis monetae et numeri in Regno currentis, Florenum quemlibet grossis triginta polonicalibus computando, Census annui Reemptionalis pro Summa Capitali Mille Florenorum polonicalium per Generosum Nicolaum Krosinski pro-

uno —

uno Sacrificio Missae semel in qualibet Se
ptimana in Ecclesia Parochiali Rogoviensi idq;
stante vita praefati Generosi Krosinski et Aevae Con
sortis Ejus pro animabus suffragio carentibus —
post fata vero praefatorum Generosorum Krosinskich
Conjugum pro animabus Ipsorummet Generosorum
Krosinskich celebrando legata, et ordinata, per se Re
cognoscentem de manibus Ejusdem Generosi Krosin
ski levata et percepta de qua Ipsum praesenti
bus quietat liberumq; et absolutum facit, in et su-
per medietate Bonorum praefatorum Villae Gora
sua propria et Haereditaria cum Curia et praedio
ibidem sitis, omnibusq; et singulis dictorum bo
norum seu medietatis praefatae Subditis, Incolis
Cmethonibus, Hortulanis, Inquilinis, agris pratis
campis, Sylvis, molendinis, tabernis, usibus fructi-
bus, proventibus, redditibus utilitatibus, commodis et
emolumentis attinentiisq; et pertinentiis generaliter
universis, nullis penitus exceptis nec pro se Suisq; Suc
cessoribus aut alio quopiam reservatis, sed omni
bus in genere et singulis in specie comprehen
sis generi per speciem et econtra non derogando
in totumq; et plenarie prout Eadem Bona seu
medietatem praefatam Ipsamet Recognoscens Illu-
stris Magnifica Anna de Dembinskie Lanckoroń-
ska Relicta Vidua tenuit, habuit et possidebat, te
nereq; habere et possidere debuit ac Ipsum concer
nebant —

cernebant, Eidemq; legitime serviebant, Jam exnunc et de facto in vim tamen Reemptionis alias na Wyderkauff vendidit et inscripsit, prout vendit et inscribit praesentibus et in aevum Quam quidem Summam Suprascriptam, Septuaginta Florenorum pecuniae Communis Polonicalis monetae et numeri praemissorum Census Annui Reemptionalis Eadem Recognoscens Illustris Magnifica Anna Lanckoronska Castellanidessa Radomiensis Relicta Vidua Se ac Suos Successores bonorumq; praefatorum seu medietatis memoratae Summa suprascripta Capitali et Censu memorato Annuo Reemptionali Oneratam tam in toto quam in parte haeredes, et quosvis pro tempore existentes possessores de et super Bonis suis suprascriptis praefato Perillustri et Admodum Reverendo Antonio Zwam Canonico Visliciensi Praeposito Radomysliensi Curato in Rogow et Ipsius Succedaneis in Rogow Curatis pro tempore existentibus inscribit et obligat praesentibus quotannis pro Die et Festo Nativitatis Sancti Joannis Baptistae incipiendo Solutionem Census praefati à proximè venturo Festo Nativitatis Sancti Joannis Baptistae et sic consequenter singulis Annis et Festis suprascriptis sese continuo et immediate sequentibus mediante Ejusdem Perillustris et Admodum Reverendi Antonij Zwan Canonici Visliciensis, Praepositi Radomysliensis Curati in Rogow et Ipsius

Succedaneorum

Succedaneorum in Rogow Curatorum pro tempore existentium manuali quae pro authentica reputabitur quietatione, dare, solvere, et per suum proprium Nuntium transmittere idq; sub vadio Summae Capitali correspondenti aliorum videlicet Mille Florenorum polonicalium per praedictam Recognoscentem Illustrem Magnificam Annam Lanckoronska Relictam Viduam sive Ipsius Successores Bonorumq; Eorundem seu medietatis praefatae Summa suprascripta Capitali et Censu memorato annuo Reemptionali tam in toto quam in parte haeredes, et quosvis pro tempore existentes possessores praenominato Perillustri et Admodum Reverendo Zwan Canonico Visliciensi Praeposito Radomysliensi Curato in Rogow et Ipsius Succedaneis in Rogow Curatis pro tempore existentibus in casu non solutionis Census praefati annui Reemptionalis pro tempore et loco supraexpressis tam in toto quam in parte, toties quoties opus fuerit ad Solvendum succumbendo. et jam exnunc Eadem Recognoscens Illustris Magnifica Anna Lanckoronska Relicta Vidua dat. et admittit praesentibus praenominato Admodum Reverendo Antonio Zwan Canonico Visliciensi Praeposito Radomysliensi Curato in Rogow et Ipsius Succedaneis in Rogow et Ipsius Succedaneis in Rogow Curatis pro tempore existentibus in Bona Eadem seu medietatem praefatam Summa

Eadem

Eadem Capitali et Censu Annuo Suprascripto Reemptio
nali oneratt ac in eundem Censum Annuum Reem-
ptionalem realem Intromissionem cum Actuali utifruc
tione quandocunq; voluerit acceptandam per Mini
sterialem quemcunq; sibi ad id duxerit eligendum
Ipsi iam ex nunc ab Officio praesenti additum
et deputatum debetq; et tenebitur praedicta Recogno
scens Illustris Magnifica Anna Landwoińska Reli
cta Vidua prout se ac suos Successores Bonorumq; Eorun-
dem seu medietatis praefatae Censu suprascripto an=
nuo Reemptionali et Summa suprascripta Capitali
oneratis tam in toto quam in parte haeredes et quos
vis pro tempore existentes possessores de et super
Bonis suis generaliter omnibus suprascripto Perillu
stri et Admodum Reverendo Antonio Zwan Canonico
Visliciensi, Praeposito Radomysliensi Curato in Rogow
et Ipsius Succedaneis in Rogow Curatis pro tempore
existentibus inscribit et obligat praesentibus Eundem
Perillustrem et Admodum Reverendum Antonium Zwan
Canonicum Visliciensem Praepositum Radomyslien
sem Curatum in Rogow et Ipsius Succedaneos in Ro
gow Curatos pro tempore existentes in dictis Bonis
seu medietate praefata Summa eadem Capitali et
Censu memorato Annuo Reemptionali oneratt et occa
sione Eorundem bonorum tam in toto quam in parte
toties quoties opus fuerit ab omni impetitione Juridi
ca quarumcunq; personarum, status sexus et condi
tionis cujusvis existentium exoriunda in Omni Ju
dicio —

ditio et Officio Regni tueri, defendere, evincere et intercedere indemnemq; Ipsum Perillustrem et Admodum Antonium Zwan Canonicum Visliciensem Praepositum Radomysliensem Curatum in Rogow et Ipsius Succedaneos in Rogow Curatos pro tempore existentes indemnes reddere ita ut Idem Perillustris et Admodum Reverendus Antonius Zwan Canonicus Visliciensis Praepositus Radomysliensis Curatus in Rogow cum Suis Succedaneis in Rogow Curatis pro tempore existentibus Censum praefatum annuum Reemptionalem quiete et pacifice quolibet Anno et Festis suprascriptis sine quovis impedimento levare et percipere queat temporibus perpetuis, idq; sub alio simili et seorsivo speciali vadio aliorum videlicet Mille Florenorum polonicalium per praedictam Recognoscentem Illustrem Magnificam Annam Lanckoronska Castellanidissam Radomiensem Relictam Viduam sive Ipsius Successores Bonorumq; Eorundem seu medietatis praefatae Censu suprascripto Annuo Reemptionali et Summa memorata Capitali oneratt tam in toto quam in parte tam in toto quam Haeredes et quosvis pro tempore existentes possessores suprascripto Perillustri et Admodum Reverendo Antonio Zwan Canonico Visliciensi Praeposito Radomysliensi Curato in Rogow et Ipsius Succedaneis in Rogow Curatis pro tempore existentibus in casu non completionis praemissorum omnium et singulorum tam in toto quam in parte toties quoties opus fuerit ad solvendum succumbendo

bendo, pro quo quidem vadio seu vadiis praefatis
seorsivis et specialibus taliter ad solvendum succubi
tis ac re aliqua principali ex praemissis omni
bus non completa complenda nihilominus citata exi
stens memorata Recognoscens Illustris Magnifica
Anna Lanckoronska Castellanidissa Radomiensis
Relicta Vidua sive Ipsius Successores Bonorumq
Eorundem seu medietatis praefatae Censu suprascri
pto Annuo Reemptionali et Summa memorata
Capitali onerali tam in toto quam in parte hae
redes et quivis pro tempore existentes possessores Cita
ti existentes ad Instantiam Suprascripti Perillustris
et Admodum Reverendi Antonij Zwan Canonici Vi
sliciensis Praepositi Radomysliensis Curati in
Rogow sive Ipsius Succedaneorum in Rogow Cu
ratorum pro tempore existentium ad Officium prae
sens Castrense Capitaneale Novae Civitatis Corczyn
extunc Recessu suprascripto quo ad respondendum
et Inscriptioni praesenti in toto satisfaciendum —
mediante in primo citationis termino tanquam perem
ptorio, stare, parere, respoondere, pro vadioq praefato
taliter ad solvendum succubito ac re aliqua princi
pali ex praemissis omnibus non completa pro qua
complenda citabitur tam in toto quam in parte to
ties quoties opus fuerit satisfacere debebit et tenebi=
tur — Seq ac Suos Successores bonorumq Eorundem
seu medietatis praefatae Censu suprascripto Annuo Re
emptionali

emptionali et Summa praefata Capitali onerati tam in toto quam in parte haeredes et quosvis pro tempore existentes possessores obligat ipsum primum peremptorium Terminum et Alios omnes consequentes causae Ejusdem terminos semper peremptorios, vera infirmitate, pro majori, minorennitate Successorum, legatione intra vel extra Regnum, servitio militari ac ad munimenta, vel aliis quibusvis legalibus impedimentis et dilationibus non differendo ad quitationem ultra proximos Octavi praesentis Castrensis Capitanealis Novae Civitatis Corczyn terminos dilationem sibi non recipiendo, nullasq motiones appellationes ac Earum prosecutiones faciendo tum praemissa omnia pariis simplicibus vel triplicatis, evasionibus fataliis Juris, praescriptione Terrestri, bello, conventioneq ac aliis quibusvis Juris remediis et defensis non subterfugiendo, Inscriptione praesenti ad praemissa omnia et singula mediante Actum in Nova Civitate Corczyn vigore Laudi Palatinatus Sandomieriensis Feria Secunda post Festum Sanctorum Trium Regum proxima Anno Domini Millesimo Septingentesimo Quinquesimo Primo Correxit Rosycki manu propria Lectum per Adamowski, Locus Sigilli Castrensis Capitanealis

220

20

ncalis Novae Civitatis Corczyn — Tuczępy Kart Siedm zaznaczam Strzelecki Sędzia — Adamowski — Zgodność niniejszego wypisu z Extraktem Urzędowym na papierze bez stępla wydanym przy Dobrach Tuczępy w Powiecie Szydłowskim Województwie Krakowskim leżących znayduiącym się pod Literą B załączonym poświadczam — Kielce Dnia 5go Miesiąca Lipca 1832 r.

Pisarz Kancellaryi Ziemianskiey Województwa Krakowskiego

Jan Scibor Rylski

POLSKIE PISARZ KANCELL: ZIEM: WOJ: KRAKOW: KRÓLEST: SCIBOR

Taxa — Zł 3 gr 15

Stempel — gr 15

II

ad N° 1780 19/60.

202

7½ КОПѢЕКЪ
КОР: SIEDMI PÓŁ

A
II





Wykaz Hypoteczny
Dział Pierwszy
Wymienienie Nieruchomości i opisanie Granic
Dobra Ziemskie
Dobiesławice

Z Wsiami Dobiesławice, Sędziszowice, Prokocice, Draczowice Kaczkowice, Karczma na Zagaju, częścią na Donatkowicach, i na Stojanowicach – Wsią Zysławice, Dobra Wojciechów z Wsiów Wojciechów – Stradkie pole Łyczaków z folwarkiem z placem na Szpichlerz w Winiarach nad Wisłą wraz z prawem Prezentowania Proboszczów do Kościołów w tych Dobrach znajdujących się –

z

D 86. IV

z wszelkiemi przyległościami i przynależytościami w Okręgu Sandomierskim Powiecie Miechowskim Gubernii Radomskiej położone.

Dział Drugi

Wymienienie Właściciela Ustalenie Własności

posiada

Jan Hrabia Tarnojski.

Prawem własności Dobra Dobiesławice, składające się z Wsiów Dobiesławice, Sędziszowice, Prokocice, Drozdowice

czowice, Kaczkowice, Żesła-
wice, Wojciechów, Stradli-
ce, części we Wsi Donatko-
wice, Karczmy na Zagaju,
placu w Winiarach, na Spi-
chlerz, folwarków w Dobie-
sławicach, Sędziszowicach,
Draczowicach, Kaczkowi-
cach, Donatkowicach, Woj-
ciechowie Stradlicach, Ły-
czakowie, za Summę pięćkroć
sto tysięcy Złotych polskich
w monecie grubéj, srebrnéj,
po potrąceniu długów przy
Dobrach zostawionych
wreszcie zaraz wyliczoną,
bez Ewikcyi, kupił Jan
Hrabia Zamojski, od Anny
z Hrabiów Ordynatów Za-
mojskich Xiężnéj Sapie-
rzyny po niegdy Aleksan-
drze Xięciu Sapiecha

pozostałéj

pozostałéj wdowy - Mocą wzajemnego Kontraktu Urzędownie w Warszawie dnia trzeciego /: piętnastego Listopada tysiącznego ośmsetnego trzydziestego siódmego roku przed Pisarzem Aktowym Królestwa Polskiego Janém Wincentym Bandtkie zawartego - Co tu na zasadzie tegoż i wskutek zrobionego w Księdze Wieczystéj dnia czwartego /: szesnastego Grudnia tysiącznego ośmsetnego trzydziestego siódmego roku wniosku wpisano. ——

Wciągnięto

stosownie

7½ КОПѢЕКЪ
КОР: SIEDMI PÓŁ



stosownie do Decyzyi Zwierzchności Hypotecznej Gubernii Krakowskiej z dnia ósmego /: dwudziestego Grudnia tysiącznego ośmsetnego trzydziestego siódmego roku. ——

Dział Trzeci
Ścieśnienie Własności
Ciężary Wieczyste i Służebności.
Dział ten, nic w sobie nie obejmuje

Dział Czwarty
Długi i Różne Obowiązki
Hypoteczne

№ 1

ad № 1, 2, 3, 4, 5, 6, 7, 8, 9, 10, 11, i 14. ——

364,900 Summa trzykroć sześćdzie-

siąt



siąt cztery tysiące dzie-
więćset Złotych pol-
skich w Listach Za-
stawnych zaciągniętą
została od Towarzystwa
Kredytowego Ziemskiego
wskutek Aktu przy-
stąpienia dnia dwu-
dziestego trzeciego Lute-
go tysiącznego ośmset-
nego trzydziestego
drugiego roku, nie-
mniéj wskutek
Aktów dnia trzy-
dziestego pierwszego
Sierpnia i pierwsze-
go Września tegoż
roku w Księdze Wie-
czystej zeznanych,
od któréj to Summy

Listami

Listami Zastawnemi objętéj, obowiązał się Właściciel regularnie płacić od pierwszego do dwunastego Czerwca, i od pierwszego do dwunastego Grudnia każdego roku, w monecie srebrnéj, grubéj, kurs w kraju mającéj, licząc na Stopę rzeczywistéj wartości srebra ośmdziesiąt sześć /: ośmdziesiąt sześć /: sto dwudziestych piątych Złotych polskich zczystéj grzywny kolońskiéj :/ po dwa od sta na procent a jeden od sta na umorzenie kapitału przez ciąg lat dwudziestu ośmiu z poddaniem dóbr tu wyliczonych do których się niniéjsza hypoteka ściąga, pod wszelkie zobowiązania

wiązania prawem
Sejmowem z dnia
pierwszego /: trzynaste-
go Czerwca tysiącz-
nego ośmsetnego dwu-
dziestego piątego ro-
ku przepisane — Sum-
ma ta stanowiąca
jednę całość zajmuje
miejsce jedenastu summ
dawniéj w hypotece
pod datami, ty-
siącznego sześćsetnego
trzydziestego piątego
roku, tysiącznego
sześćsetnego sześćdzie-
siątego piątego roku
tysiącznego sześćset-
nego siedmdziesią-
tego siódmego roku
tysiącznego sześćset-
nego siedmdziesią-

tego

7½ КОПѢЕКЪ
КОР: SIEDMI PÓŁ



tego dziewiątego roku
tysiącznego sześćsetnego
ośmdziesiątego czwartego
roku, tysiącznego siedm-
setnego trzydziestego pierw-
szego roku, tysiącznego
siedmsetnego czterdzieste-
go piątego roku, tysiącz-
nego siedmsetnego czter-
dziestego siódmego roku
tysiącznego sześćsetnego
siedmdziesiątego dziewią-
tego roku - tysiącznego
siedmsetnego czterdzieste-
go siódmego roku. ty-
siącznego ośmsetnego
trzydziestego drugiego
roku zamieszczonych, jako
to: a pięć tysięcy Złotych
polskich pod Numerem

pierwszym

pierwszym — b. Cztery-
sta Złotych polskich
pod Numerem dru-
gim, c tysiąc Złotych
polskich pod Nume-
rem trzecim, d tysiąc
Złotych polskich pod
Numerem czwartym
e dwa tysiące Zło-
tych polskich pod
Numerem piątym
f. tysiąc Złotych
polskich pod Nu-
merem szóstym g.
tysiąc Złotych pol-
skich pod Nume-
rem siódmym, h.
pięćset Złotych pol-
skich pod Nume-
rem ósmym i pięć-
set

set Złotych polskich pod Numerem dziewiątym, k. Czterysta Złotych polskich pod Numerem dziesiątym, l. tysiąc Złotych polskich pod Numerem jedenastym, po spłaceniu ich Listami Zastawnemi, do rąk Pełnomocnika Skarbu Królestwa Polskiego, tudzież Ostrzeżenia pod Numerem czternastym zapisanego, po wypłaceniu reszty pozostałej do rąk Pełnomocnika Właścicielki Dóbr Co tu na zasadzie powyższych Aktów wpisano. ——

Wciągnięto stosownie do Decyzyi Zwierzchności

ści hypotecznéj Woje-
wództwa
Krakowskie-
go z dnia
pierwszego
Września ty-
siącznego ośm-
setnego trzy-
dziestego dru-
giego roku.—

№ 2

ad № 15

91300 Wyraźnie złotych
polskich dziewięć-
dziesiąt jeden tysię-
cy trzysta od Towa-
rzystwa Kredytowe-
go Ziemskiego w Listach
Zastawnych dodat-
kowo do Summy
trzysta sześćdziesiąt
cztery tysięcy dzie-
więćset



7½ КОПѢЕКЪ
KOP: SIEDMI PÓŁ

więcset Złotych polskich
udzielonéj, wypożyczona
a to z mocy Aktu przystą-
pienia w Księdze Wieczystéj
dnia trzeciego Czerwca
tysiącznego ośmsetnego trzy-
dziestego trzeciego roku zezna-
nego, którego Ostrzeżenie
pod Numerem piętna-
stym w Dziale czwartym
w rubryce długów umie-
szczone jest, z mocy Decy-
zyi Dyrekcyi Głównéj To-
warzystwa Kredytowego
Ziemskiego w dniu ośm-
nastym Października
tysiącznego ośmsetnego
trzydziestego trzeciego ro-
ku do Numeru 4,415 wy-
daniéj, i na koniec z mo-

cy

cy Aktu w Księdze
Wieczystéj z dnia trzy-
nastego Stycznia ty-
siącznego ośmsetnego
trzydziestego czwarte-
go roku uczynionego
przy okazaniu Listów
Zastawnych przez De-
legowanego Radce
Dyrekcyi Szczegóło-
wéj od któréj to
Summy zobowiązała
się Właścicielka regu-
larnie płacić od pierw-
szego do dwunastego
Czerwca /: i od pierw-
szego do dwunaste-
go Grudnia każde-
go roku w monecie
grubéj srebrnéj, kurs

w kraju

w kraju mającej /: licząc
na Stopę rzeczywistej
wartości Srebra ośm-
dziesiąt sześć /: ośmdzie-
siąt sześć /: ~~Złotych~~ sto
dwudziestych piątych
Złotych polskich z czystej
grzywny kolońskiej, po
dwa od sta na procent
a jeden od sta na umo-
rzenie kapitału przez ciąg
lat dwudziestu ośmiu z
poddaniem dóbr tu wy-
liczonych do których się
niniejsza Hypoteka ścią-
ga, pod wszelkie zobowią-
zania prawem Sejmowem
z dnia pierwszego /: trzyna-
stego Czerwca tysiączne-
go ośmsetnego dwudzieste-
go piątego roku przepisane
Summa ta stanowią-

ca

ca jedną całość, zajmu-
je miejsce Summy
dziewięćdziesiąt trzy
tysiące trzysta Zło-
tych polskich przez
Ostrzeżenia pod Nu-
merem piętnastym
w Dziale czwartym
ubespieczonej zdaty
piąty Czerwca tysiącz-
nego ośmsetnego trzy-
dziestego trzeciego ro-
ku, jako Aktu przy-
stąpienia przez spłaco-
nie Jej Listami Za-
stawnemi do rąk Peł-
nomocnika Właściciel-
ki Dóbr — Co tu na
zasadzie Aktu w Księ-
dze Wieczystej dnia trzy-
nastego Stycznia ty-
siącznego ośmsetnego

trzydziestego

7½ КОПѢЕКЪ
KOP: SIEDMI PÓŁ

trzydziestego czwartego roku zeznanego — wpisano. — — — — —

Wciągnięto stosownie do Decyzyi Zwierzchności Hypotecznej Województwa Krakowskiego z dnia Czternastego Stycznia tysiącznego ośmsetnego trzydziestego czwartego roku. —

ad № 1 i 2

Stosownie do Aktu odnowienia pożyczki z dnia dziesiątego /: dwudziestego drugiego Sierpnia tysiącznego ośmsetnego trzydzie-

stego



stego ósmego roku
oraz Aktu jéj wypła-
ty z dnia trzydzieste-
go Grudnia /: jedena-
stego Stycznia ty-
siącznego ośmsetnego
trzydziestego ósmego
na dziewiąty rok,
Właściciel dóbr tych
po uzyskaniu w Listach
Zastawnych Summy
sto czterdzieści sześć ty-
sięcy dwieście Złotych
polskich od Towarzy-
stwa Kredytowego
Ziemskiego jako odpo-
wiadającej części pier-
wiastkowego długu
dotąd umorzonéj,
odebrał do rąk i zobo-
wiązał

wiązał się na nowo przez
ciąg lat dwudziestu ośmiu
do włącznie pierwszego
półrocza tysiącznego ośm
setnego sześćdziesiątego
szóstego roku, opłacać dwa
razy w roku od pierwsze-
go, do dwunastego Czerwca
i od pierwszego do dwu-
nastego Grudnia po dwa
od sta na procent a po
jednym od sta na umo-
rzenie kapitału uzupełnio-
nego Summę czterysta
pięćdziesiąt sześć tysięcy
dwieście Złotych polskich
wynoszącego - Co tu wsku-
tek Aktu dnia trzy-
dziestego Grudnia /: je-
denastego Stycznia ty-
siącznego ośmsetnego trzy-
dziestego ósmego na dziewię-

ty

ty rok w Księdze Wie-
czystéj wpisano. —

Wciągnięto
stosownie
do Decyzyi
Zwierzchno-
ści Hypotecz-
néj Gubernii
Krakowskiéj
z dnia trzy-
dziestego Grud-
nia /: jedna-
stego Stycznia
tysiącznego
ośmsetnego
trzydziestego
ósmego / na
dziewiąty
rok. —

ad № 1 i 2.
Stosownie do Aktu
odnowienia pożyczki
z dnia



7½ КОПѢЕКЪ
КОР: SIEDMI PÓŁ

zdnia ósmego /: dwudzie-
stego Grudnia tysiącz-
nego ośmsetnego pięćdzie-
siątego trzeciego roku, i
Aktu jéj wypłaty zdnia
trzydziestego pierwszego
Maja /: dwunastego Czerw-
ca tysiącznego ośmset-
nego pięćdziesiątego czwar-
tego roku w Księdze Wie-
czystéj zeznanych, Właściciel
Dóbr tych po uzyskaniu
w Listach Zastawnych od
Towarzystwa Kredytowego
Ziemskiego Summy Rubli
srebrnych trzydzieści ty-
sięcy dwieście siedmdziesiąt
jako odpowiadającéj części
pierwiastkowego długu do-
tąd umorzonéj, odebrał

takową



takową do rąk włas-
nych, i zobowiązał
się na nowo przez
ciąg lat dwudziestu
ośmiu, do włącznie
pierwszego półrocza
tysiącznego ośmsetne-
go ośmdziesiątego pierw-
szego roku, opłacać dwa
razy w roku od pierw-
szego, do dwunastego
Czerwca, i od pierw-
szego do dwunastego
Grudnia, po dwa od
sta na procent, a
jeden od sta na
umorzenie Kapitału
uzupełnionego Summę
Rubli srebrem sześćdzie-
siąt ośm tysięcy, czte-
rysta

rysta trzydzieści wynoszą-
cego. ——

Wciągnięto sto-
sownie do De-
cyzyi Trybunału
Cywilnego Gubernii
Radomskiéj Wydzia-
łu Hypotecznego
z dnia pierwszego /:
trzynastego Czerw-
ca tysiącznego
ośmsetnego pięć-
dziesiątego czwarte-
go roku. ——

№ 12 wykreślony
№ 13 wykreślony
№ 15 wykreślony
№ 16 wykreślony
№ 17 wykreślony

Zgodność niniéjszego
Wykazu Hypotecznego z Dry-
ginalnym

ginalnym Wykazem Hypo-
tecznym w Księdze Wieczy-
stej Dóbr Ziemskich Dobie-
sławice z Okręgu Szkalb-
mierskiego, znajdującym
się, poświadczam.

Kielce dnia 23 Października /: 4
Listopada 1859 roku.

Pisarz
Kancellaryi Ziemiańskiej
Gubernii Radomskiej
w Kielcach
Radca Kollegialny.

Huszyński

234 2.

PIĘTNASCIE GROSZY

Wykaz Hypoteczny.

Ustalenie Własności

Dobra Ziemskie

Dobiestawice.

z Wsiami Dobiestawicę, Sędziszowicę, Troscicę, Draczowicę, Kaczkowicę, karczma na Zagaiu, Częścią na Donatkowicach i na Stoianowicach, Wsią Zystawicę, Dobra Woycichów, z wsiów Woycichów, Stradlicę, Pole Lyczatków, z folwarkiem, z placem na Szpichlerz, w Winiarach nad Wisłą, wraz z prawem prezentowania Proboszczów do Kościołów w tych Dobrach istnay dujących się wszelkiemi przyległościami i przynależytościami w Powiecie Szkalbmierskim Obwodzie Miechowskim Województwie Krakowskiem położone. — „

posiada

Akta Regulacyi Hypoteki Dóbr Dobiestawice

posiada.

Anna z Hrabiów Zamoyskich

Xiężna Sapieżyna — " —

prawem własności — Nabyła ie podług Donacyi ręcznie dnia 18 Czerwca 1794 r: uczynioney i w Aktach Ziemskich Krakowskich dnia 4 Marca 1795 r: oblatowaney od Matki swoiey Konstancyi z Xiążąt Czartoryjskich Zamoyskiey — tu na Zasadzie powołanego Dokumentu nabywczego, oraz wskutek Protokułu pierwiastkowey regulacyi hypoteki z dnia 23 Lipca 1825 r: wpisano. z tą wzmianką: że Szacunek podany został dowolnie na Ośm Kroć Sto tysięcy złotych polskich. — " — "

Wciągnięto stosownie do Decyzyi Kommissyi Hypoteczney Województwa Krakowskiego z dnia 22. Grudnia 1825 roku

Dział

Dział III

Nic nie Obeymuie

Dział IV

Długi i rożne Obowiązki Hypoteczne.

Nº 1. 2. 3. 4. 5. 6. 7. 8. 9. 10. 11 i 14.

3 64906 Złp: Nº 1. Summa Trzykroć Sześćdziesiąt Cztery tysiące Dziewięćset Złotych polskich w Listach Zastawnych zaciągniętą została od Towarzystwa Kredytowego Ziemskiego wskutek aktu przystąpienia dnia 23 Lutego 1832 r. nie mniey wskutek Aktów zdałł 31 Sierpnia i 1 Wrzesnia tegoż roku w księdze wieczystéy zeznanych, od którey to Summy Listami Zastawnemi obiętéy zobowiązał się Właściciel regularnie płacić od 1º do 12º Czerwca i od 1º do 12º Grudnia każdego ro

Ku

ku wmonecie grubey Srebrney Kurs w Kraiu maiącey / licząc na Stopę rzeczywistey wartości srebra $86\frac{86}{125}$ Zp: z czystey Grzywny Kolonskiey: / po dwa od sta na procent a ieden od sta na umorzenie Kapitału przez ciąg lat 28. z poddaniem Dobr tu wyliczonych, do których się ninieysza hypoteka sciąga pod wszelkie zobowiązania Prawem Seymowym z dnia 13 Czerwca 1825 r. przepisane. — " —

Summa ta stanowiąca iedną całość zaymuie mieysce iedenastu Summ dawniey w Hypotece pod datami 1635 — 1665 — 1677 — 1679 — 1684 — 1731 — 1745 — 1747 — 1679 — 1747 — 1832 r. zamieszczonych, iakoto:

a: 5000 Zp pod N 1. e 2000 Zp pod N 5.
b: 400 Zp: pod N° 2. f: 1000 Zp pod N 6.
c 1000 Zp pod N 3. g: 1000 Zp pod N 7.
d: 1000 Zp: pod N 4. h 500 Zp pod N° 8

i: 500 Złp: pod N 9. K: 400 Złp: pod N 10.

l: 1000 Złp pod N 11. — po spłaceniu Jich Listami zastawnemi do rąk Pełnomocnika Skarbu Królestwa Polskiego, tudzież Ostrzeżenia pod N 14. zapisanego, po wypłaceniu reszty pozostałey do rąk Pełnomocnika Właścicielki Dóbr Co tu na Zasadzie powyższych Aktów upisano. — " — " — " — "

Wciągnięto stosownie do Decyzyi Zwierzchności Hypoteczney Woiewództwa Krakowskiego z dnia 1 Września 1832 roku.

N 12 i 13. Wykreślono. —

Zgodność ninieyszego Wykazu Hypotecznego z Oryginalnym Wykazem w Księdze Wieczystey Dóbr Ziemskich Dobiesławice w Powiecie Szkalbmierskiem Obwodzie Muchowskim Woiewództwie Krakowskiem położonych znayduiącym się z Urzędu na papierze bez

Stępla z pisanym Swiadczę

Kielce dnia Osmego Pazdziernika
Tysiąc Osmset Trzydziestego drugiego roku

Pisarz
Kancellaryi Ziemianskiey
Woiewodztwa Krakowskiego
Jan Scibor Rybski

KROLEST: POLSKIE PISARZ KANCELL: ZIEM: WOI: KRAKOW: IAN SCIBOR



Taxa — Zp 4.
Stempel — gr 15 k

Wo Stokłosińskiej

238 44 131

GROSZY PIĘTNASCIE

Wykaz Hypoteczny.

Ustalenie Własnosci.

Dobra Ziemskie.

Dobiesławice.

z wsiami Dobiesławice, Sędziszowice, Prokocice, Draczowice, Kaczkowice, Karczma na Zagaju, częścią na Donatkowicach, i na Stojanowicach, wsią Zysławice, Dobra Wojciechów, z wsiów Wojciechów, Stradkie pole, Łyczaków, z folwarkiem z placem, na Szpichlarz w Winiarach, nad Wisłą wraz z prawem prezentowania proboszczów, do Kosciołów w tych Dobrach znajdujących się, z wszelkiemi przyległościami i przynależytosciami, w po-

wiecie

wiecie Szkalbmierskim, Obwodzie Miechowskim województwie Krakowskiem położone. —

posiada

Anna z Hrabiów Zamojskich.

Dzierżna Sapieżyna.

Prawem własności nabyta iż podług donacyi ręcznie, dnia 18. Czerwca, 1794. wznanej, i w Aktach Ziemskich Krakowskich dnia 4. Marca, 1795. r. obblatowanej, od Matki swojej Konstancyi z Xiążąt Czartoryskich Zamojskiej, Tu na zasadzie powołanego dokumentu nabywczego, oraz w skutek pro-

Towarzy

tokułu pierwiastkowej regulacyi Hypoteki, z dnia 23. Lipca 1825. wpisano z tą wzmianką, że szacunek podany został dowolnie na Ośmkroć sto tysięcy Złpol. —

Wciągnięto stosownie do Decyzyi Kommissyi Hypotecznej województwa Krakowskiego z dn. 22 Grudnia 1825.

Dział III nic nie obejmuje.

Dział IV

Długi i różne obowiązki Hypoteczne

do N° 1. 2. 3. 4. 5. 6. 7. 8. 9. 10. 11. 14.

364900. Summa Trzykroć sześćdziesiąt cztery tysiące dziewięćset Złpol. w Listach zastawnych, zaciągniętą została, od Towarzystwa Kredytowego Ziemskie

go

go, w skutek aktu przystąpienia
dnia 23e Lutego 1832. niemniej w
skutek aktów, dnia 31. Sierpnia, i
1e Września, t. r. w Księdze wieczys-
tej zeznanych, od której to summy
temiż Listami zastawnemi obiętej,
obowiązał się właściciel regularnie
płacić, od 1e do 12. Czerwca, i od 1e
do 12. Grudnia, każdego roku, w
monecie srebrnej Grubej Kurz w
Kraju maiącej, licząc na stopę
wartości rzeczywistej srebra $80\frac{86}{125}$.
Zp. z czystej grzywny Kolońskiej po
dwa od sta na procent, a ieden od sta
na umorzenie kapitału, przez ciąg
lat 28iu z poddaniem dóbr tu wy-
liczonych, do których się niniejsza
Hypoteka ściąga, pod wszelkie zobo-

wiąz

wiązania prawem Sejmowem, z dnia 7/13. Czerwca 1825. przepisane. Summa ta stanowiąca iedną całość, zajmuie miejsce jedenastu summ, dawniej w Hypotece pod datami, 1635. 1665. 1677. 1679. 1684. 1731. 1745. 1747. 1679. 1747. 1832. zamieszczonych jakoto: a. 5000. Złopos: pod Nr 1. litt: b. 400. Złopos: pod Nr 2. c 1000. Złopos pod Nr 3. d 1000. Złopos: pod Nr 4. e 2000. Złopos: pod Nr 5. f 1000. Złopos: pod Nr 6. g 1000. Złopos: pod Nr 7. h 500. Złopos: pod Nr 8. i 500. Złopos: pod Nr 9. k 400. Złopos: pod Nr 10. l. 1000. Złopos pod Nr 11. po spłaceniu ich listami zastawnemi, do rąk pełnomoc

nomocnika skarbu Królestwa Pol=
skiego, tudzież ostrzeżenia pod N.ro
14. zapisanego, po wypłaceniu resz-
ty pozostałej do rąk pełnomocnika
właścicielki Dóbr. Co tu na zasadzie
powyższych aktów wpisano. –

Wciągnięto stosownie do
Decyzyi Zwierzchności Zły-
połecznej województwa
Krakowskiego, z dnia 1.o
Września 1832.

Do N.ro 15.

91,300 Złpol. Dziewięćdziesiąt jeden tysięcy,
trzysta Złpol. od Towarzystwa Kre=
dytowego Ziemskiego w Listach zas=
tawnych, dodatkowo do summy –
364,900. Złpol: udzielonej, wypo=
życzona, a to z mocy aktu przystąpie=
nia

nia w Księdze wieczystej. dnia 5.
Czerwca 1833. zeznanego. którego os=
trzeżenie. pod Nro 15. w Dziale IV. w
Rubryce długów. umieszczone jest,
z mocy Decyzyi Dyrekcyi Głównej To=
warzystwa Kredytowego Ziemskiego. w
dniu 18. października 1833. od Nro 4415.
wydanej i nakoniec z mocy aktu w
Księdze wieczystej zd: 13. Stycznia 1834.
uczynionego przy okazaniu Listów
zastawnych. przez Delegowanego Rad
ę Dyrekcyi Szczegółowej, od której to
summy zobowiązała się właścicielka
regularnie płacić, od 1.o do 12. Czerwca
i od 1.o do 12. Grudnia. każdego roku
w monecie Grubej srebrnej, kurs w
Kraju maiącej, /: licząc na stopę wan=
tożu

tości rzeczywistej srebra 86 86/125. Zł
z czystej grzywny Kolońskiej, podwa
od sta na procent a jeden od sta na
umorzenie Kapitału, przez ciąg lat
28.ciu z poddaniem Dóbr tu wyliczonych
do których się niniejsza Hypoteka
ściąga, pod wszelkie zobowiązania
prawem sejmowem, z d. 1/13. Czerwca
1825. przepisane. –

Summa ta stanowiąca jedną
całość zajmuje miejsce summy 93300.
przez ostrzeżenia pod N.ro 15. w dziale
IV ubezpieczonej, z daty 5.e Czerwca,
1833. jako aktu przystąpienia przez
spłacenie Jej Listami zastawnemi, do
rąk pełnomocnika właścicielki Dóbr
co tu na zasadzie aktu w Księdze wie

czystej

242

135

czystej dnia 13. Sierpnia 1834 zezna=
nego wpisano. —

Wciągnięto stosownie do de=
cyzyi Zwierzchności Zbyszotecz
nej województwa Krakowskie
go z dnia 14. Stycznia 1834.

№ 12. i 13. wykreślone.

Za zgodność niniejszej kopii wykazu
Zbyszotecznego, z wykazem oryginal=
nym, w Księdze wieczystej Dóbr
Ziemskich Dobiesławice z powiatu
Krakowskiego, napisane bez stem
pla napisanym świadczę —

Kielce dnia /: 7. :/ Dziewiętnastego czer
wca Tysiąc ośmset trzydziestego siódmego

Pisarz
Kancellaryi Ziemianin
Gubernii Krakowskiej
Jan Sabor Rylski

POLSKI PISARZ KRÓLEST: ZIEM: WOJ: KRAKOW: SCIBOR

1 xa — Zp 6.
Stempel — gr 15 k

244

II

7½ КОПѢЕКЪ
КОР: SIEDMI PÓŁ



Pisarz
Kancellaryi Ziemiańskiéj
Gubernii Radomskiéj
w Kielcach

Na żądanie strony interesowanéj, wydaje niniejsze Urzędowe Świadectwo: iż w Księdze Wieczystéj dóbr Ziemskich Dobiesławice z Okręgu Szkalbmierskiego, a mianowicie: w Dziale Pierwszym i Drugi Wykazu Hypotecznego – znajdują się wpisy osnowy następującéj: —

Dział Pierwszy
Wymienienie Nieruchomości i Opisanie Granic
Dobra Ziemskie
Dobiesławice

Z wsiami Dobiesławice, Sędziszowice, Prokocice, Draczowice, Kaczkowice, Karczma na Zagaju, Częścią na Donatkowicach,

i

i na Stojanowicach - Wsią Zysławice, Dobra Wojciechów z Wsiów Wojciechów - Stradkie pole, Łyczaków, z folwarkiem - z placem na Szpichlerz w Winiarach nad Wisłą wraz z prawem prezentowania Proboszczów do Kościołów w tych dobrach znajdującej się - z wszelkiemi przyległościami i przynależytościami w Okręgu Szkalbmierskim Powiecie Miechowskim Gubernii Radomskiej położone.

Dział Drugi

Wymienienie Właściciela

Ustalenie Własności

posiada

Jadwiga z Xiążąt Sanguszków Xiężna Sapieżyna

Prawem własności - Dobra Ziemskie Dobiesławice, składające się z folwarków i Wsi: Dobiesławice Sędziszowice, Prokocice, Drakocice, Kaczkowice, Zysławice,

Wojc

Wojciechów, Stradlice, częścią na Wsi Donatkowice, tudzież z częścią na Zagajn, gdzie dawniej była Karczma, a dziś osadzony jest Włościanin, z nomenklatury Łyczaków przy Wojciechowie, z zabudowań gospodarskich i ziemi do posady jednego Kmiecia należącej, we Wsi obcej Stojanowice w Okolicy Dobiesławic - od Jana Hrabiego Zamojskiego za Kontraktem Urzędowym z dnia $\frac{16}{28}$ Października 1859 roku, przez Adama Xięcia Sapiechę nabyte - tenże Adam Xiąże Sapieha, otrzymawszy w posagu za Żoną swoją Jagwigą z Xiążąt Sanguszków, od jej Rodziców Summę Milion Złotych Polskich i stosownie do Intercyzy przedślubnej, w Tarnowie dnia dwudziestego drugiego Kwietnia 1852 roku prywatnie zawartej, i w Księgach Królewskiej Tabuli Lwowskiej, dnia

30 Czerwca tegoż roku do L: 12758 zaingrossowanéj, obowiązany, za większą część tejże summy posagowéj zakupić dobra Ziemskie, w wykonaniu tejże Intercyzy i przepisu Art: 1595 Ustępu 2° K. C. F. sprzedał na własność tejże Małżonce swojéj Jadwidze z Xiążąt Sanguszków Xiężnie Sapieżynie, za summę szacunkową dobrowolnie i ryczałtowo umówioną Złotych Polskich pięćset Ośmdziesiąt tysięcy za pośrednictwem Kontraktu kupna i przedaży na dniu 20 Czerwca n. s. 1863 roku przed Włodzimierzem Dulembą C: K: Notaryuszem we Lwowie zawartego, i przez Ojców ich to jest: Leona Ks: Sapiehę i Władysława Ks: Sanguszko. Aktem dnia 29 Czerwca n. s. 1863 roku przed Bronisławem Ramultem C. K. Notaryuszem w Tarnowie zeznanym, potwierdzonego. – Co tu, z mocy powołanych Aktów Urzędowych i w skutek Wniosku dnia 6/18 Lipca 1863 roku w Księdze Wieczystéj uczynionego – wpisano. –

Wciągnięto stosownie do Decyzyi Trybunału Cywilnego Gubernii Radomskiéj Wydziału Hypotecznego z dnia 8/20 Lipca 1863 roku. –

w Kielcach dnia trzynastego / dwudziestego piątego Lipca 1863 r. –

Radca Kollegialny –

J. Juszyński

ЦѢНА 15 КОП. СЕР.

Dobra Przemyków

Wykaz Hypoteczny

Dział Pierwszy

wymienienie Nieruchomości

i Opisanie Granic

Dobra Ziemskie

Przemyków z Piotrowicami

z przyległościami i przynależytościami

w Okręgu Szkalbmirskim Powiecie

Miechowskim Gubernii Kieleckiej

położone.

Objawia się w tem miejscu, że na za-

sadzie Tabell Likwidacyjnych przez Ko-

missyą Centralną Spraw Włościańskich

pod dniem $\frac{14}{26}$ Września 1867 roku, za-

twierdzonych, przeszło na własność włościan

a Wsi Przemyków gruntów użytkowych

morgów 383 prętów 99 – nieużytkowych

morgów 9 prętów 120 – razem Morgów 392

prętów 219.

prętów 219 —

6 Wsi Piotrowice, gruntów użytkowych Morgów 217 prętów 293 — nieużytkowych Morgów 3 prętów 182 — razem Morgów 221. prętów 175 — czyli wogóle gruntów Morgów 614 prętów 94. —

Zaco Decyzyą Komissyi Likwidacyjnej z dnia 6/18 Października 1867 roku — przyznano właścicielowi i wypłacono wynagrodzenie Likwidacyjne w sumie Rs. 10,066 Kop: 50. — Grunta więc te na zasadzie powołanych dowodów, oraz w skutek Aktu w Księdze Wieczystej dnia 15/27 Listopada 1867 roku, uznanego z Działu I odkreślono —

Wciągnięto stosownie do Decyzyi Trybunału Cywilnego w Kielcach Wydziału Hypotecznego z dnia 16/28 Listopada 1867 roku. —

Czyż

Czyni się wzmianka, że na zasadzie Tabelli Nadawczej przez Komissyą Centralną do Spraw Włościańskich pod dniem 14 Listopada 1868 roku, zatwierdzonej, przeszło na własność włościan wsi Podchawnej Przemyków z gruntów podchawnych gruntu użytkowego morgów 10.— Grunta więc te z ogólnej przestrzeni dóbr Przemyków z mocy Reskryptu Kieleckiej Izby Skarbowej z dnia 30 Września 1871 roku tudzież w skutek Aktu w Kierdze Wierzytelnej z dnia 20 Stycznia /. 1 Lutego 1872 roku zeznanego z Działu I odkreślono.—

Wciągnięto stosownie do Decyzyi Trybunału Opiekuńczego w Kielcach Wydziału Hypotecznego z dnia 14/26 Lutego 1872 roku.—

Dział Drugi

Wymienienie Właściciela

Ustalenie własności.

Posiada

Stanisław Lebowski

Prawem

Prawem własności – Dobra obecne Przemyków, które sam w 1/4 części posiada nabył w 3/4 częściach od Oswalda Franciszka i Marjanny Rodzinieta Lebowskich za pośrednictwem Kontraktu urzędowego w dniu 21 Maja 1847 roku, w Krakowie przed Eustachym Ekielskim Notariuszem zawartego – w szacunku za ogół Dóbr ustanowionym w Summie 320000 Złp. czyli Rubli Srebrem 48,000. – Co tu na zasadzie tegoż Kontraktu i wniosku dnia 13/25 Czerwca 1847 roku, w niniejszej Księdze wieczystej zmianego, wpisano –

Wciągnięto stosownie do Decyzji Trybunału Cywilnego Gubernii Radomskiej Wydziału Hypotecznego z dnia 19 Czerwca, /1 Lipca 1847 roku. –

Dział Trzeci

Sześćmiennie Własności

Ciężary wieczyste

[illegible]

i Służebności

№ 1.

Prawo pobierania w Naturze corocznie:

a Cztery Korce Żyta

b Trzy Korce Jęczmienia

c pięć Korcy Ziemniaków, dla Nauczyciela Szkoł-
ki Parafialnej w Przemykowie, mocy Testamentu
tu dnia 14 Września 1817 roku, przez Franciszka
Antoniego Wolff do Wolffsthal uznanego, przez
Prezydium Trybunału I Instancyi Wolnego
Niepodległego i ściśle neutralnego Miasta Kra-
kowa i Jego Okręgu publikowanego — Posta-
nowieniem Xięcia Namiestnika Królewskie-
go w Radzie Stanu dnia 4 Grudnia 1819
roku — zatwierdzonego — służące — tu na zasadzie
powołanych dokumentów i w skutek
protokułu pierwiastkowej regulacyi hy-
poteki dnia 28 Maja 1825 roku wpi-
sano —

Wciągnięto stosownie do
Decyzyi Kommissyi hypotecznej
Województwa Krakowskiego
dnia 1 Grudnia 1825 roku —

№ 2

No 2 wykreślony

No 3.

Prawo wolnej propinacyi dla Kościoła w Przemykowie stanowi i takowe wyrokami Trybunału Cywilnego z dnia 30 Września /12 Października 1849 roku i z dnia 23 Maja /4 Czerwca 1852 roku, w Warszawie zapadłemi przysądzone zostało. Co tu znaczy tychże wyroków, i wniosku z dnia 8/20 Sierpnia 1853 roku, z uznanego w miejsce poprzednio uczynionej wzmianki wpisano, z tą wzmianką, iż pozycyi tej stanowi pierwszeństwo przed pozycyą drugą.

Wciągnięto stosownie do Decyzyi Trybunału Cywilnego Gubernii Radomskiej Wydziału Hypotecznego z dnia 4/16 Września 1853 roku.

No 4.

Wszystkie osady wsi Przemyków Działu I i II zapisane w Tabelli pod No 47 do 85, włącznie, mają prawo pasać wszystek

Swoj

swój robony i nierobowy inwentarz na
pastwisku (błonie) mającem 205 Morgów
wspólnie z dworskim inwentarzem i Włościań-
skim wsi Piotrowice, wchodzący w skład dóbr
Przemyków. — osady No 86 - 87 - 88 i 89 z żadnych
służebności nie korzystają —
wszystkie osady wsi Piotrowice działu 1 i 2
zapisane pod No 27 do 61, projektu Tabelli
włącznie, mają prawo pasać wszystek swój
inwentarz robony i nie robony, na pastwi-
sku (błonie) mającem 205 morgów wspól-
nie z dworskim bydłem —
Włościan wsi Przemykowa osady No 62 - 65
i 66 projektu Tabelli z żadnych służebności
nie korzystają —
Cału wskutek Aktu w Księdze Wie-
czystej dnia 15/27 Listopada 1867 roku ze-
znanego — oraz z mocy Tabell Likwidacyj-
nych przez Komissyą Centralną Spraw
Włościańskich pod dniem 14/26 Września 1867
roku, zatwierdzonych, wpisano —

Wciągnięto stosownie
do decyzyi Trybunału Apel-
nego

nego w Kielcach Wydzia-
łu Hypotecznego z dnia
16/28 Listopada 1867 roku

No 5

Osady zapisane w Tabelli Nadaw-
nej wsi Poduchowny Przemyków mają
prawo pasać swoje bydło na dworz-
skim Pastwisku Błonie prywatnych
dóbr Przemyków tamże i dworskim
i włościańskim wsi Przemyków, a
również i z włościanami wsi sąsiedniej
Piotrowice. — Co tu znaczy Tabelli
Nadawczej przez Komissyą Centralną
do spraw włościańskich pod dniem
14 Listopada 1868 roku, zatwierdzo-
nej — tudzież w skutek Aktu w Kiedrze
wierzytelnej dnia 20 Stycznia / 1 Lutego
1872 roku, uznanego, wpisano —

Wciągnięto stosow-
nie do Decyzyi Try-
bunału

bunału Cywilnego w Kiel-
cach Wydziału Hypoteczne-
go z dnia 14/26 Lutego 1872
roku. –

Dział Czwarty
Długi i różne obowiązki
Hypoteczne

No 1.
ad No 1. 2. 3

62000 Złotych Polskich Sześćdziesiąt dwa tysiące
w Listach Zastawnych zaciągnięta została
od Towarzystwa Kredytowego Ziemskiego w
moc Intabulacyi na dniu 3/15 Grudnia 1841
roku, pod No 4 zapisanej, i w skutek Aktu
na dniu 30 Kwietnia / 12 Maja 1842 roku
w księdze wieczystej uznanego, od której
to summy właściciele zobowiązali się re-
gularnie płacić od 1 do 12 Czerwca i od 1
do 12 Grudnia każdego roku, w monecie
srebrnej grubej, kurs w kraju mającej, liczą
na stopę wartości rzeczywistej srebra 86 86/125
Zop. wszystkiej gruzowej Kolońskiej, po dwa

ad sta

od sta na procent, a jeden od sta na umorzenie Kapitału przez ciąg lat 28 z poddaniem Dóbr tu wyliczonych pod wszelkie zobowiązania prawem Sejmowem z dnia 7/19 Czerwca 1825 roku i 9/21 Kwietnia 1838 roku przepisanych.—

Summa ta stanowiąca jedne całość, zajmuje miejsce sumy pod No 2 Złotych Polskich 6000 z powodu ustąpionego pierwszeństwa i Intabulacyi pod No 3 z powodu złożenia do Depozytu Dyrekcyi Głównej Złotych Polskich 100 [dla Kościoła w Przemyślanie i przeniesienia tej Intabulacyi po summie Towarzystwa Kredytowego.— Cała na zasadzie Aktu dnia 30 Kwietnia / 12 Maja 1842 roku — w Księdze Wieczystej z uznanego wpisano.—

Tłumaczenie srebrny Gial

Wciągnięto sto za wniesienie do Decyzyi Trybunału

Cywilnego

Cywilnego 1 Instancyi Gubernii Kieleckiej Wydziału Hypotecznego dnia 2/14 Maja 1842 roku. —

Ad No 1.

Stosownie do Aktu odnowienia pożyczki z dnia 15/27 Sierpnia 1853 roku i Aktu jej wypłaty z dnia 13/25 Kwietnia 1854 roku — Właściciel Dóbr tych po uzyskaniu w listach zastawnych Summy Rubli srebrem 3945, od Towarzystwa Kredytowego Ziemskiego, odpowiadającej części pierwiastkowego długu dotąd umorzonej, opłacił na Summę pod No 2, oraz w części wierzytelności pod No 7 lit a Intabulowaną, i zobowiązał się nanowo przez ciąg lat 28, do właśnie pierwszego półrocza 1881 roku, opłacać dwa razy w roku od 1 do 12 Czerwca i od 1 do 12 Grudnia, po dwa od sta na procent a jeden od sta na umorzenie Kapitału uzupełnionego Summą Rubli srebrnych

9300

9,300 wynoszącego. —

Wciągnięto stosownie do decyzyi Trybunału Cywilnego Gubernii Radomskiéj Wydziału Hypotecznego z dnia 14/26 Kwietnia 1854 roku —

№ 2.

17895 R.S. Siedmnaście tysięcy ośmset dziewięćdziesiąt pięć Rubli srebrnych w listach Zastawnych, zaciągnięta została od Towarzystwa Kredytowego Ziemskiego, na mocy Aktu przystąpienia z dnia 15/27 Sierpnia 1853 roku i Aktu wypłaty dnia 13/25 Kwietnia 1854 roku, w kiedy wieczystéj zeznanych — od któréj to summy właściciel zobowiązał się regularnie płacić od 1 do 12 Czerwca i od 1 do 12 Grudnia, każdego roku, w monecie srebrnéj grubéj, kurs w kraju mającéj — a to

w dłużej

według stopy mennicznej zaprowadzonej w Królestwie Polskim ukazem Najwyższym z dnia 3/15 Września 1841 roku, podwa od sta na procent, a jeden od sta na umorzenie kapitału przez ciąg lat 28, — z poddaniem dóbr tu wyliczonych, pod wszelkie zobowiązania prawa nie z dnia 7/13 Czerwca 1825 roku 9/21 Kwietnia 1838 roku i 8/20 Kwietnia 1853 roku, przepisane. —

Summa ta stanowiąca jedną całość zajmuje drugie miejsce w hypotece dóbr tych i wstępuje w stopień hypoteki Summ dawniej pod No 7 litt a i b pod datą 21 Maja 1847 roku zaintabulowanych, po uprzedzeniu na takowe kwoty 9.555 Rubli srebrnych, a 8340 Rubli srebrnych do rąk samego właściciela Dóbr — a to z powodu ustąpionego pierwszeństwa z summą 12000 Rubli srebrnych dawniej pod No 6 zaintabulowaną. — Co tu na zasadzie powołanych Aktów wpisano. —

Wciągnięto stosownie do Decyzyi Trybunału Cywilnego

wilnego Gubernii Ra-
dowskiej wydziału Hy-
potecznego z dnia 14/26 Kwiet-
nia 1854 roku. —

No 3 wykreślony
No 4 wykreślony
No 5 wykreślony
No 6 wykreślony
No 7 wykreślony
No 8 wykreślony
No 9 lit. b.

80000 zp. Ośmdziesiąt tysięcy złotych Polskich
czyli R.S. 12000, z majątku Amalii
i Konstantego Małżonków Morbitzerów
dla ich córki Matyldy z Morbitzerów
Lebowskiej dziś Lebowskiego Stanisła-
wa małżonki, na podaj przeznaczone
i przez Stanisława Lebowskiego w moc
Intercyzy przedślubnej przed Ekielskim
Notariuszem w Krakowie dnia 26
Maja 1847 roku, sporządzonej zawarte

tenże

tenże Lebowski jako dziedzic dóbr mniej-
szych Przemyskich na 1/4 przez ~~[illegible]~~ pod
~~[illegible]~~ zabezpieczył, mocą Aktu wyżej
powołanego, Aktem zaś dnia 13/25 Kwiet-
nia 1854 roku, bezpieczeństwo dla tej Sum-
my na całych dobrach Przemyskich rozciągnął.
Cała z powodu ustąpionego pierwszeństwa
hypotecznego, dla pożyczki Towarzystwa
Kredytowego z pod pozycyi 6.ej przenie-
siono.

Wciągnięto stosownie do
Decyzyi Trybunału Cywil-
nego Gubernii Radomskiej
Wydziału Hypotecznego
z dnia 14/26 Kwietnia 1854 roku

Ad No 9 lit b

Z Summą swą posagową Rub. sreb.
12,000, obok pod No 9 lit b intabulowa-
ną Matylda z Marbitzerów Lebowska
ustąpiła pierwszeństwa hypotecznego
dla Summy R.S. 900 dla szkółki w
Przemyskiem pod No 10 obecnego wy-
ciągu

Kam zabezpieczonej. — Co tu na zasadzie Aktu na dniu 8/20 Marca 1855 roku wpisano —

Wciągnięto stosownie do Decyzyi Trybunału Cywilnego Gubernii Radomskiej Wydziału Hypotecznego z dnia 18/30 Marca 1855 roku

№ 10

6000 Złp. Dwie tysiące Złotych Polskich z procentem 5% dla szkółki w Przemykowie, z mocy testamentu przez Franciszka Antoniego Wolff de Wolfsthal, dnia 14 Września 1817 roku, uznanego, przez Prezesa Trybunału 1ej Instancyi Wolnego Niepodległego i ściśle Neutralnego Miasta Krakowa i Jego Okręgu dnia 22 Grudnia 1818 roku, publikowanego postanowieniem Xięcia Namiestnika Królewskiego w Radzie Stanu

z dnia

z dnia 4 Grudnia 1819 roku zatwierdzonego z mocy Deklaracyi przez Franciszkę z Wolffów do Wolffsthal Lebowską dnia 12 Maja 1821 roku, urzędownie uznanej, i w Aktach Hypotecznych Województwa Krakowskiego Vol. VII No 116 dnia 16 Kwietnia 1823 roku, intabulowanej należące się, tu na zasadzie Aktu dnia 8/20 Marca 1855 roku, wpisano, z tą wzmianką, że summie tej służy pierwszeństwo przed wierzytelnością w Dziale IV niniejszego wykazu pod No 9 litt. b intabulowaną.

Tu na zasadzie powołanych dokumentów, protokułu pierwszeństwa regulacyi Hypoteki z d. 28 Maja 1825 r. oraz na zasadzie
Gidlewski

Wciągnięto stosownie do Decyzyi Trybunału Cywilnego Gubernii Radomskiej w Kielcach Wydziału Hypotecznego z dnia 18/30 Marca 1855 roku —

No 11.

21,000 Rs. Rubli srebrnych Dwadzieścia jeden tysięcy w monecie Krajowej Kurs w Kraju

[illegible]

mającej, tytułem resztującego Rozum-
ku za Dobra Dobiesławice do Kontrak-
tu z dnia 26 Czerwca / 8 Lipca 1872
roku, należy się Jadwidze z Księżąt
Sanguszków, Księżnie Sapieżynie, Koę-
cia Adama Sapiehy Małżonce, za-
mieszkanie prawne w Kancellaryi Dóbr
i Interessów Hr. Zamojskich w Warszawie
obrane mającej, które Stanisław Le-
bowski, jako Nabywca Dóbr Dobiesła-
wice, dłużnym się wyznał, hypotecznie
na dobrach niniejszych zabezpieczył, zobo-
wiązując się summę powyższą oddać
wierzycielce w dniu 19 Czerwca / 1 Lip-
ca 1876 roku – a do czasu oddania
tego Kapitału opłacać rocznie procent
pięć od sta, a jeden od sta tytułem po-
rękawszczego, w dwóch równych ra-
tach półrocznych z dołu, rachując od
dnia 19 Czerwca / 1 Lipca 1872 ro-
ku, w każdym dniu pierwszego stycz-
nia, pierwszym Lipca nowo steli-

i procent

i procent ten, wraz z porękowszczyzną re-
gularnie, bez żadnego wezwania w Kancella-
ryi Dóbr interessów Książąt Sapiehów
w Krasiczynie w Powiecie Przemyślskim
Galicyi Austryjackiej położonych czynsz.
Cału na zasadzie powołanego wyżej kontrak-
tu i wniosku pod tąż samą datą w tej
Księdze wieczystej przyjętego wpisano —

Wciągnięto stosownie do Re-
cepcyi Trybunału Cywilnego
w Kielcach wydziału Hypoteczn-
nego z dnia 7/19 Lipca 1872 ro-
ku. —

Zgodność niniejszego wykazu Hy-
potecznego z Oryginalnym wy-
kazem Hypotecznym w Księdze
wieczystej Dóbr Ziemskich Prze-
mykiem z Okręgu Skalbmierskie-
go znajdującym się poświadcza
Kielce dnia dwudziestego piątego Lipca /
siódmego Lipca tysiąc ośmset siedm-
dziesiątego drugiego roku

Pisarz
Kancellaryi Ziemiańskiej w Kielcach

Gilbert

Tożsamość jeden
kopiejek Akademii
Gilb

a N° 1554 52/531 256

7¼ КОПѢЕКЪ
КОПІЕЙЕК
SIEDM I PÓŁ

Działo się w Kielcach w Kancellaryi Ziemiańskiej Gubernii Radomskiej dnia Siódmego / Dziewiętnastego Sierpnia Tysiąc Ośmset Pięćdziesiątego drugiego roku

N° 1

Przedemną Dominikiem Białkowskim Sędzią Trybunału Cywilnego p.o. Pisarza Kancellaryi Ziemiańskiej Gubernii Radomskiej w Kielcach stawił się osobiście 1° Karol Hube Nadzorca Dóbr Dobiesławice iako Pełnomocnik Jana Hr Zamojskiego Dziedzica dóbr Dobiesławice działaiący we wsi Dobiesławice zamieszkały. - 2° Franciszek Protschke Inspektor Ekonomiczny dóbr Podolany w tychże dobrach we wsi Podolany zamieszkały. w Imieniu i na rzecz Karola Larysz Dziedzica Dóbr Podolany czyniący w miejscach wyżej wyrażonych Okręgu Szkalbmierskiego Gubernij Radomskiej dla siebie i swoich Mandantów do skutków. z aktu tego

Zamiesz

Zamieszkanie prawne obrane maiący - i
obadwaj łącznie działaiąc, złożyli do Zbio-
ru dowodów tej Księgi następuiące dowody: -
pod Nr 1 Akt Zamiany Gruntów Urzędownie
dnia 14/26 Lipca 1851 r. N 100 przed Adamem
Przesmyckim Rejentem nadkrąg Szkalb-
mierski Proszowicki - zeznany w wyciągu
Głównym w drugim Eksemplarzu pod N 2 Plan
oznaczaiący Zamianę rzeczonych wyżej gron-
tów przez Mierniczego Sławinskiego dnia 26.
Września 1850 r. sporządzony przez obydwie Stro-
ny Interesowane i Rejenta podpisany w drygi-
nale, na podstawie których to dowodów nastę-
pnie wnieśli: - iż gdy do Dóbr Dobiesławice
przedmiotem tej Księgi będących pomiędzy
innemi Nomenklaturami też Dobra skła-
daiącemi należała Część na Stojanowicach
z Jednastu kawałków gruntu rozrzuconych w ter-
ritorium Dóbr Stojanowice do dóbr Podolany
należącej, ogólnej rozległości Morgów 25 prę-

tów

7½ КОПѢЕКЪ
KOPIEJEK SIEDM I PÓŁ

Pretow 285 miary Nowopolskiej, pod Nazwiskiem Kmieciostwo Stojanowskie zwana. Na planie pod № 2 wyżej złożonym czarnym tuszem w swych Częściach określona i literami a. b. c. d. e. f. g. h. i. k. l. oznaczona, a z tych gronta, pod Lit. a. b. c. d. e. f. g. h. oraz Cząstki gruntów i l. Hrabia Zamojski odstąpił na własność Karola Laryssa. Zas Tenże Karol Larys na wzajem ze Strony Swej odstąpił na własność Jana Hr: Zamojskiego z gruntów Dworskich ze wsi Stojanowice odpowiednią przestrzeń Gruntu, w iednem miejscu która to przestrzeń łącznie z Częściami Kmiectwa Stojanowskiego, i na dal przy własności Hr Zamojskiego pozostałemi, a mianowicie z całem kawałkiem gruntu Lit. K. i Częściami gruntów Lit. i l. oznaczonemi formuią figurę na dołączonym planie literami A. B. C. D. oznaczoną graniczącą na wschód i Połnoc z Dobrami Podolany

na Zach

na Zachód z dobrami Plechów - a na Połu-
dnie z wsią Kaczkowice do dóbr Dobiesła-
wice należącą, przez którą to przestrzeń
Kmiecostwem czyli Kolonią zwaną, obecnie
w zamian otrzymaną, na teraz wyznaczo-
na iest droga ze wsi Stojanowice do
Gorzkowa prowadząca na uformowanie
której ze strony Karola Larysa 100 prętów
gruntu dodano, wieczyście w linij oznaczo-
nej trwać maiąca, do przejazdu publiczne-
go służyć maiąca i dlatego takowej Dzie-
dzic Dóbr Dobiesławice zagubiać niemoże
gdy nadto strony umawiające się, zamianę
wyżej określoną, w Księgach Hypotecznych obo-
ga Dóbr pragną mieć obiawioną, przeto oby-
dwaj stawaiący jedno zgodnie następuiącą
treść do wykazu Hypotecznego zaproiektowali
Przed zaproiektowaniem treści, stawaiący
uznali potrzebę objaśnić: a iż oznaczenie
na składaiącym się Planie kawałków grun-
tu

gruntu dawniej Kmiecostwo Stojanowskie
do Dobiesławic należące składaiących, nie
odpowiada ściśle miejscowości albowiem
szczupły zakres planu do Księgi wieczystej
zastosowanego, i napisy planu z zabraniem
powierzchni figur na to niepozwolił, a cho-
dziło głównie o wyrachowanie powierzchni
zamieszczenie figur tychże kawałków na
planie gdzie miejsce próżne było – zaś
grunta wzamian otrzymane, z kawałka-
mi w tychże pozostałemi iako przedmiot
główny, ściśle oznaczone i ograniczone
zostały, i skrupulatnie miejscowość odpowia-
daią. – b – że jakkolwiek grunta Kmiectwa
Stojanowskiego dawniej wynosiły obszer-
ności Morgów 25 prętów 285 powyżej okre-
ślona realność wzamian otrzymana wy-
nosi Morgów 26 prętów 85 gdyż w to wcho-
dzą owe sto prętów na drogę przez tęż
realność odwróconą dodane – poczem treść
proiektuią

Dział

Dział I

Wymienienie Nieruchomości i Opisanie Granic

Czyni się wzmianka: iż wyżej wyrażona "Część na Stojanowicach" Kmiectwem Stojanowskim zwana, iako składaiąca się z dwoch Kawałkow gruntu, w zakresie wsi Stojanowice rozrzuconych, ogolną rozległość Morgów [25 pręt 285 Miary Nowopolskiej maiąca zamienioną została na jedną przestrzeń gruntu Morgowy] 26 prętow 85 graniczącą na Wschod i Połnoc z Dobrami Podolany do ktorych wieś Stojanowice należy na Zachód z dobrami Plechów na południe z wsią Kaczkowice do Dobr Dobiesławic należącą, z prawem przechodu przez tę realność publicznej drogi ze wsi Stojanowic do Gorzkowa wiodącej na ktorą owe sto pretow gruntu dodano. Co tu na mocy Układu Zamiany dnia 14/26 Lipca 1851 r. przed Rejentem Okręgu Szkalbmierskiego zawartego i planu dnia 26 Marca 1850 r. przez Mierniczego Sławiańskiego sporządzonego tudzież wniosku w Księdze

Wię

Wieczystej dnia 7/19 Sierpnia 1851 r. Uczynionego wpisano. –
Poczem Wniosek powyższy odczytany przyjęty po zaznaczeniu dowodów podpisany został – Stempel za kop. 7 /. Złożono podpisano: Karol Hube Franciszek Protschke Dominik Białkowski
Zgodność niniejszego Wypisu Urzędowego z Oryginalnym Wnioskiem w Księdze Wieczystej Dobr Dobiesławice z Okręgu Szkalbmierskiego pod № 1 na papierze prostym spisanym poświadczam –
Kielce dnia Trzynastego / Dwudziestego piątego Września Tysiąc ośmset pięćdziesiątego drugiego roku

Pisarza
Kancellaryi Ziemiańskiej
Gubernii Radomskiej
Sędzia Trybunału Cyw.
Dominik Białkowski

Cały Sroka

260

32

ZŁOTY JEDEN

M

My Mikołay I^szy Cesarz Wszech Rossyi Król Polski

Wszystkim wiadomo czyniemy iż przed Urzędnikiem naszym Rejentem Kancellaryi Ziemianskiey Województwa Krakowskiego zeznany został Akt osnowy następuiącey.—

Działo się w Mieście Wojewódzkiem Kielcach, w Kancellaryi hypoteczney dnia pierwszego Września tysiąc osmset trzydziestego drugiego roku.—

Przedemną Woyciechem Mieszkowskim Regentem Kancellaryi Ziemianskiey Województwa Krakowskiego w Mieście Kielcach,

pod

pod № 406 mieszkaiącym, w przytomności dwóch Swiadków Antoniego Sobierayskiego i Stanisława Zwierzchowskiego Obywateli Kraiowych, w Kielcach mieszkaiących z osób znanych, zadnemu prawnemu wyłączeniu nieuległych Stawił się W. Dominik Białkowski Assesor prawny przy Kommissyi Województwa Krakowskiego z mocy upoważnienia dnia Dwódziestego trzeciego Sierpnia br. do L. 43,155 wydanego, a wyżey do Zbioru Dokumentów Księgi tey pod L. I. złożonego, na rzecz Skarbu Królestwa Polskiego działaiący, zamieszkanie prawne do Aktu tego w Biórach Kommissyi Województwa Krakowskiego obieraiący, z osoby znany do czynności Urzędowych prawomocny, i zeznał. — Maiąc sobie przez Towarzystwo Kredytowe Ziemskie wypłacone Listami Zastawnemi Summy Instytutowe z mocy pierwotnych zapisów i wskutek pierwiastkowey Regulacyi hypoteki na Dobrach Puczempy w Powiecie Szydłowskim Województwie Krakowskim położonych,

ubespieczone

ubespieczone iako to: Tysiąc złotych polskich dla Kościoła parafialnego w Tuczempach z mocy zapisu Kontraktu Rezygnacyinego Dóbr Tuczempy w Aktach Grodzkich Nowego Miasta Korczyna, feria 6 post Dominicam Invocavit quadragesimalem 1747 r. na zasadzie tu powołanego Dokumentu należące się i pod № 1. w Dziale IV Wykazu zapisane. – Tysiąc złotych Polskich dla Kościoła Parafialnego w Rogowie z mocy zapisu w Aktach Grodzkich Nowego Miasta Korczyna feria 2 post festum Sanctorum Trium Regum 1751 r. przez Annę z Dembinskich Lanckoronską zeznanego należne, i pod № 2 w Dziale IV Wykazu zapisane. – z Summ tych w Ogóle Dwa tysiące złotych Polskich wynoszących iako przez Towarzystwo Kredytowe Ziemskie spłaconych Listami Zastawnemi na Dobra Tuczempy wypożyczonymi Toż Towarzystwo tudzież teraznieyszą Dóbr obecnych Właścicielkę JO: Annę z Hr: Ordynatów Zamoy-

skich

Zamoyskich Xiężną Sapieżynę w Imie-
niu rzeczonych Instytutów kwituie, na wy-
kreślenie onych z Wykazu Hypotecznego
Dóbr Duczap, zezwala, i Stopnia hypo-
teki iaka Summom powyższym służyła
Towarzystwu Kredytowemu Ziemskiemu
ustępuie

Następnie Stawił się Wmy Filip Na-
tęcz Piegłowski z mocy plenipotencyi
Urzędowey dnia 15 Lutego bieżącego ro-
ku, przed Janem Wincentym Bandtke
Pisarzem Królestwa Polskiego w Warsza-
wie zeznaney którą także do Zbioru Doku-
mentów Dóbr Dobiesławice w Powiecie
Szkalbmierskim pod L. E złożoney w Imie-
niu JO Anny z Hr. Ordynatów
Zamoyskich Xiężny Sapieżyny po niegdy
Alexandrze Xięciu Sapiecha pozostałey
Wdowy działaiący zamieszkanie prawne
dla swoiey Pełnomocdawczyni w Dobrach
Dobiesławice w Powiecie Szkalbmierskim
obieraiący zosoby znany do Czynności Urzę-

dowych

dowych prawomocny i zeznał. Maiąc wypła-
coną przez Towarzystwo Kredytowe Ziemskie
za pośrednictwem Dyrekcyi Szczegółowéy w
Województwie Krakowskiem, z pożyczki
Listami Zastawnemi Summę w ilości Sto
dwadzieścia Siedm tysięcy trzysta Złotych Pol-
skich /№ 127,300:/ powziętéy po Spłaceniu
Summ wyderkaffowych, wypłaconą resztę
pozostałą, czyli Summę Sto dwadzieścia pięć
tysięcy trzysta Złotych Polskich /№ 125,300:/
Listami Zastawnemi z dwoma kuponami
dla Właścicielki Dóbr JO: Anny z Hr: Or-
dynatów Zamoyskich, Xiężny Sapieżyny
z takowéy w Téy Imieniu toż Towarzy-
stwo kwituie. —

Poczem Akt niniéyszy odczytany Strony
zeznawaiące wraz z Swiadkami tudzież
Mną Rejentem podpisały: /: podpisano: / Do-
minik Białkowski. — Filip Nałęcz Piegłow-
ski. — Antoni Sobierayski Swiadek. —
Stanisław Zwierzchowski Swiadek. —
Woyciech Mieszkowski Rejent. —

Na skutek Aktu powyższego do Wykazu
Hypotecznego zaproiektowano treść następuią-
cą /: która się opuszcza: /

Odpis
Powołanego Upoważnienia.

N 43.155 Wydział i Sekcya Administracyi na w Kielcach dnia 23 Sierpnia 1832 roku Kommissya Województwa Krakowskiego Do wypłaty pożyczki przez Towarzystwo Kredytowe na Dobra Tuczempy udzielonéy oznaczony iest termin na dzień 27 i 29 Sierpnia rb. wskutek przeto odebranego zawiadomienia Kommissya Wojewódzka upoważnia W. Białkowskiego Assesora prawnego aby stawiwszy się w Kancellaryi Ziemiańskiéy na zapłacenie Summ:

a) 1000 Złr. dla Kościoła w Tuczempach.

b) 1000 Złr. dla Kościoła w Rogowie

Dobra Tuczempy ciążących, tudzież innych iakieby się okazać mogły, Listy Zastawne wraz z Kuponami odebrał, z Odebranych Dobra i Towarzystwo pokwitował i Kommissyi Wojewódzkiéy przy Raporcie złożył. — Referendarz Stanu Prezes (podpisano:) Walewski. Sekretarz Jeneralny Kabzinski.

267

35

Zgodność niniejszego Wypisu Urzędowego z aktem oryginalnym w księdze wieczystej Dóbr Ziemskich Tuczempy w Powiecie Bydłowskiem Województwie Krakowskiem położonych, spisanym do którego Stępel, zagroszy dziesięć złożono, przy wyciśnieniu pieczęci urzędowej zaświadczam.

Rejent
Kancellaryi Ziemiańskiéy
Województwa Krakowskiego
Woj: Mieszkowski

Taxa fl 9 –

263 30

ZŁOTY JEDEN

M

My Mikołay Iszy

Cesarz Wszech Rossyi Król Polski etc:

Wiadomo czyniemy iż przed Urzędnikiem naszym Rejentem Kancellaryi Ziemianskiey Województwa Krakowskiego zeznany został Akt osnowy następuiącey. — . —

Działo się w Mieście Wojewódzkiem Kielcach w Kancellaryi Hypoteczney dnia pierwszego Września tysiąc osmset trzydziestego drugiego roku. —

Przedemną Woyciechem Mieszkowskim Rejentem Kancellaryi Ziemianskiey Województwa Krakowskiego w Mieście Kielcach w domu pod N 406 mieszkaiącym w przytomności dwóch świadków Antoniego Sobieraysiego i Stanisława Zwierzchowskiego Obywateli Kraiowych

w Kielcach

Kielcach zamieszkałych z osób znanych za-
dnemu prawnemu wyłączeniu nieuległych
Stawił się W. Filip Piegłowski i Dominik
Białkowski wyżey wyrażeni i zeznali, — Iż
maiąc wypłacone przez Delegowanego Radz-
cę Dyrekcyi Listami Zastawnemi z dwoma
kuponami Summy w kwocie wyżey pod dniem
dzisieyszym obięte z takowych iako isto-
tnie w obec Rejenta i Swiadków wyliczo-
nych, Tegoż Delegowanego kwituią. —
Poczem Akt ten odczytany Stawaiący wraz
z Swiadkami przytomnemi i Mną Re-
jentem podpisali: — (: podpisano :) Dominik
Białkowski. — Filip Nałęcz Piegłow-
ski. — Antoni Sobieraysk Swiadek. —
Stanisław Zwierzchowski Swiadek. —
Woyciech Mieszkowski Rejent. —

Zgodność niniejszego Wypisu Urzę-
dowego z Aktem Oryginalnym
w Księdze wieczystey Dóbr Ziem-
skich Tuczempy w Powiecie
Szydłowskiem Województwie

264 37

Krakowskiem położonych spisanym do którego stempel za groszy dziesięć złożono przy wyciśnieniu pieczęci Urzędowey zaświadczam

Rejent
Kancellaryi Ziemiańskiey
Województwa Krakowskiego
Woyciech Mieszkowski



Taxa fl 4-15 kr.

265

ZŁOTY JEDEN

M

My
Mikołay Iszy
Cesarz Wszech Rossyi
Król Polski etc:

Wiadomo czyniemy iż przed Urzędnikiem naszym Rejentem Kancellaryi Ziemianskiey Województwa Krakowskiego zeznany został Akt osnowy następuiącey

Działo się w Mieście Wojewódzkiem Kielcach w Kancellaryi hypoteczney dnia pierwszego Września tysiąc osmset trzydziestego drugiego roku.

1832

Przedemną Woyciechem Mieszkowskim Rejentem Kancellaryi Ziemianskiey Województwa Krakowskiego w Mieście Wojewódzkiem Kielcach w Domu pod № 406 mieszkaiącym w przytomności dwóch Swiadków Antoniego Sobierayskiego i Stanisława Zwierzchowskiego Obywateli Krajowych w Kiel-

cach

Kielcach, mieszkaiących, zosób znanych za-
dnemu prawnemu wyłączeniu nieuległych
Stawili się W^y Filip Pieglowski, i Dominik
Białkowski wyżey wyrażeni i zeznali:—
Iż maiąc sobie wypłacone przez Delego-
wanego Radzcę Dyrekcyi Listami Za-
stawnemi z dwoma kuponami Summy
w kwocie wyżey pod dniem dzisieyszym na
rzecz Towarzystwa Kredytowego zezna-
nym, obięte z takowych iako istotnie w obec
Rejenta i Swiadków wyliczonych Tegoż
Delegowanego kwituią.—
Poczem maiąc Zeznawaiący Akt ninieyszy
odczytany takowy wraz z Swiadkami
tudzież Mną Rejentem podpisali (podpisano)
Dominik Białkowski.— Filip Wałęcz Pie-
głowski.— Antoni Sobieraysk Swiadek
Stanisław Zwierzchowski Swiadek.— Woy-
ciech Mieszkowski Rejent.—

Zgodność niniey szego Wypisu Urzę-
dowego z Aktem oryginalnym
w księdze wieczystey Dóbr Dobro-
sławice w powiecie Szkalbmier

266 39

skim Województwie Krakowskiem
położonych spisanym do któ-
rego Stępel za groszy dziesięć
złożono. przy wyciśnieniu pie-
częci Urzędowey zaświadczam

Rejent.

Kancellaryi Ziemiańskiey
Województwa Krakowskiego
Wojciech Mieszkowski

Taxa fp 4-15.

ad 93 ad N.o 3642 m/w 270

Ad Officium Actaq. praesentia, Castr. Capitl. Cracov. personaliter veniens Gsus Gabriel Tarnawski, homine Partis cujus interest, infracontentum Contractum Resignatorium, inter Partes inferius nominandas conscriptum, subscriptum, Sigillisq. Gentilitijs communitum, Actis Castr. Luccoriensibus, Roboratum ac ad Acta eadem per Oblatam porrectum, Originalem, Eidem Officio et Actis praesentibus, Castr. Capitl. Cracov. ad acticandum obtulit, de tenore tali. —

Między Jaśnie Oświeconemi Józefem Stolnikiem Wielkiego Xięstwa Litewskiego, Starostą Sądowym Łuckim i Kazimierzem Xiążętami Czartoryskiemi niegdy Jaśnie Oświeconych JMć Stanisława Xięcia Czartoryskiego Łowczego Koronnego, i Anny z Rybińskich Małżonków Synami Bracią między sobą Rodzonemi, et quidem Jaśnie Oświeconym Xięciem Stolnikiem swym i Jaśnie Oświeconego Xięcia Kazimierza Brata swego, na mocy Specyalney Plenipotencyi, od Tegoż przed Xięgami Grodzkiemi, Łuckiemi, Roku przeszłego, Tysiąc Siedmset Osmdziesiąt Trzeciego, Dnia Dwunastego, Miesiąca Czerwca zeznaney, czyniącemi z iedney a JW. Konstancyą z Xiążąt Czartoryskich, wyżey wyrażonych JOO Xiążąt JchMć Siostrą Rodzoną, pierwszego niegdy JW. Klemensa Ordynata Zamoyskiego Płoskirowskiego, Tarnawalskiego Starosty powtornego teraz Małżeństwa, JW. Andrzeja także Ordynata Zamoyskiego, Kawalera Orła Białego Małżonków w Assystencyi Tegoż iako Małżonka Swoiego czyniącą z drugiey Strony stanął, Dobrowolny i w niczem nie naruszony Kontrakt Rezygnacyiny Dobr niżey wyrażonych oraz względem nabycia Praw do Dobr Woyciechowa służących Tranzakcya w ten sposób. Iż gdy Dobra Dobrosławice,

Sędziszowice, Pukocice, Drzewowice, Wachlowice, Tystowice, Stradlice,
y część w Donatkowiczach, w Woiewodztwie Krakowskiem, Powiecie
Proszowskiem leżące, tudzież Dobra Woyciechów, z Summami na Tych
Dobrach Decretem Loci-tenentiæ Hollowanemi, przez Cessye nabyte,
po zeszłey niegdy JO. Annie z Lubienskich Niżnik Czarnotzyney,
Podczaszynie Koronney na Inny część to iest, iednej na Kazia z Ostrow
terazniey Szczuczyney Sowę aquatiter przypadły, a Jasnie Oświecony Kaz
sie Stolnik do iednej części, na Siebie Prawem przyrodzonem przypa
dłey, drugą podobnoż od wyżey wyrażoney JW. Konstancyi z Niżnik Czar
notzyckich w Wdowim na ów czas Stanie po śmierci pierwszego Męża
będącey, a Siostry swoiey Prawem wiecznie darowizny przy Xięgach
Grodu Lucieyo, w Roku Tysiąc Siedmset Sześćdziesiąt Ośmym Miesią
ca Grudnia drugiego Dnia zeznaniy naby, i Cessye JO. Xiążęta Sa
pieżki Dobra swoie wprzod JWW. Ordynatom Zamoyskim Kontrahentom
Kontraktem w Roku Tysiąc Siedmset Sześćdziesiąt Dziewiątym wza
stawną puścili Possessyą, zaś w Roku przeszłym Tysiącznym Siem
setnym Ośmdziesiątym Drugim, na Dniu Dwudziestym Grudnia w
Warszawie Kontrakt Resignationis o też Dobra z wyrażeniem tylko
samem Dóbr Dobiesławic z przyległościami, Innych wyżey wyraże
nych nie specyfikowawszy, oraz iakoby te Dobra w Woiewodztwie
nie tylko Krakowskiem Powiecie Proszowskiem, lecz i w Powiatach
Wieluńskim i Schowskim leżały, omylnie wyraziwszy z JW. Ordyna
tową Zamoyską spisali, i Inne Tranzakcye Resygnacyine zawarli,
przeto aby złe na potym iakowa nie wynikła Inwolucya, i Kontrakt
Z pomienionego Kontraktu Donacyi, i wszelkich Tranzakcyi, o tyle
ve, Dobra z omylnem wyrażeniem w Roku przeszłym zawartych
Strony Urzędowanie potwierdzawszy się, i one annihilowawszy,

ninieyszy Kontrakt Resignationis, i Tranzakcyą spisuią, i Tymże teraznieyszym Kontraktem wyżey wyrażone Dobra, Dobiesławice z Kmieciem y Rolą Kmiecią w Gruncie Stojanowskim będącą do tych Dobr należącą, tudzież z Przyległosciami y Wsiami Sędziszowice, Prukocice, i Draczowice, iako też Dobra Stradlice, Kaczkowice, Zysławice z Gruntami z Dobr Woysławic, do Zysławic, Działami dawnemi przyłączonemi, i Część w Donatkowicach także z Gruntami z Dobr Woysławic temiż dawnemi Działami, do Donatkowic przyłączonemi w Woiewodztwie Krakowskim Powiecie Proszowskim, leżące, ze wszystkiem Dobr tychże Prawem własnością, bliskością, i Tytułem Dziedzicznym, tudzież ze wszystkiemi użytkami, przychodami i dochodami, iako też Siedliskami, ogrodami, Dworami, Folwarkami, y Zabudowaniami Dworskiemi i wieyskiemi, także z Polami, rolami, zasiewami, łąkami, paszami, Siano-żęciami, rzekami, strugami, iezioramі, stawami, sadzawkami, i wszelkich wód scielkim, Borami lasami, zaroslami, chrustami, Młynami, Młynarzami, Karczmami, Kaczmarzami, Browarami, Gorzelniami, naczyniami i sprzętami, Gospodarskiemi Poddanemi, oboiey płci tak na Gruncie będącemi, iako też zbiegłemi (do wolnego odzyskania) ich załogami, czynszami, daninami, robociznami, i wszelkiem posłuszeństwem, zwyczaynym, owo zgoła ze wszystkiemi Dobr tych należytościami, i przyległościami, nawet z Prawem prezentowania Plebanów, jeżeli do tych Dobr należy, tak iako te Dobra, z dawności w swoich rozległościach y Granicach zostaią, i zostawać powinny z Gruntami od innych Dobr, Działami przyłączonemi, nic sobie ani Sukcessorom swoim nie excypuiąc, wyżey wyrażony JW. Konstancyi z Xiążąt Czartoryskich Ordynatowey Zamoyskiey, Jasnie Wielm. Andrzeia Ordynata Zamoyskiego, Małżonce Siostrze swoiey Rodzoney i Jey Sukcessorom, na wieczne czasy daią, daruią, i rezygnuią, i osobną darowiznę czystą podług

formy

formy Prawem opisanéy zeznać przy utwierdzeniu niniyszego Kontraktu.
przyrzekaią, a oprocz tego Urzędowną Cessyą z Summ na Dobrach Woyciecho-
wie Hollokowanych wraz z Summą za reparacye, zaległości podanych
i inne pretensye, wynikaiącą, i wszelkiego Prawa do tychże Dóbr Woy-
ciechowa z przyległościami sobie służącego JOO. Xiążęta na mocz JW.
Ordynatowey w tymże samym czasie przed Aktami autentycznemi uczynić
obowiązuią się, a to za Summę za szacunek Dóbr pomienionych Dzied-zicz-
nych i za porachowiczne zgodnie i dobrowolnie postanowioną, Bo-
Sześćdziesiąt Cztery Tysiące Sześćset Czterdzieści Złp. 64640 osobno zaś
za nabycie Summ, y Praw do Woyciechowa służących, Sto sześćdziesiąt
Tysięcy Sto Czterdzieści Złp. 160140 czyniącą, które Summy, tak za one Dóbr
Dziedzicznych umowioną, iako za Cessyą Praw do Dóbr Woyciechowa służących
ustanowioną, takim iest wypłacona sposobem, to iest JOO. Xiążęta JMć
Ioźef Kolnik Wielkiego Xięstwa Litewskiego, i Kazimierz Czartoryscy
Bracia winni są JW. Ordynatowey Zamoyskiey Summę, Czterysta
Czterdzieści Cztery Tysiące Złp. 440 która taż JW. Ordynatowa w Wdowim
Stanie po Cessyi Pierwszego Męża swego, zostaiąc winną JOO. Xiążętom
nie Lubinskich Xiążnie Czartoryskiey Powinnością hołdowniczą, tak yż JOO.
Xiążęta JMć Czartoryskich iako y swoiey Matce na ow czas Wdowie
Przyczyta była y oprócz tego JOO. Xiąże Kolnik Wielkiego Xięstwa
Lit. Sam z osoby swoiey winien iest Osobna Cessye JW. Ordynatowey
Zamoyskiey z czynności pewnych takiż z nią w Wdowim Stanie będącą
zaszłych Summę wreszcie Dwakroć, Siedmdziesiąt Dwa Tysiące, Sześcdzie-
siąt Złp. a tak te Obydwie Summy ogułem Siedmkroć Sześnaście
Tysięcy Sześćdziesiąt Złp. czyniące za należnie i istotnie wyliczone
JOOwie Xiążęta JMć respective każdy względem siebie przyimuią i one z
Summy za Szacunek Dóbr postanowioney, oraz za Cessyą Praw
do Woyciechowa służących ustanowiony potrącaią, a oprócz tego Sum-

my

my na Dobrach Pomienionych rezygnowanych Zapisane, iako to: Oycom Franciszkanom Krakowskim, Dwa Tysiące Złpol do Kościoła Gorzkowskiego Dwa Tysiące Złpol do Kościoła Łączyckiego Cztery sta Złpol do Kościoła Bachratowskiego Cztery sta Złpol Dominikanom Krakowskim Klasztoru Orzeszego, Trzy Tysiące Pięćset Złpol; Dominikanom Klasztoru Tymieńskiego, Pięćset Złpol: oraz złotą Summę Dwa Tysiący Ośmset Złpol: wynoszącą przy Dobrach rezygnowanych zostawuią, i ad deponendum JW. Ordynatorowey, Spadkowey reszty Summy ad Complementum Integralis pretij, Bonor, et pro Jure ofiaro Proto Złpol: wypisującą JOO. Xięcia pro perpetuo przyimuią, a tym sposobem, maiąc Zupełną satisfakcyią, tak w Summie Pięćdziesiąt Cztery Tysiące, Ośmset Czterdziesci Złpol za Szacunek Dobr i za porębawierzną umowioną, iako y w Summie Sto Sześćdziesiąt Tysięcy, Sto Czterdzieści Złpol za Sześ Prawa do Woyciechowa służących ustanowioney, z pomienioney Summy Pięćdziesiąt Sześćdziesiąt Cztery Tysięcy, Ośmset Czterdzieści Złpol za Szacunek Dobr Dziedzicznych umowioney, JW. Ordynatora Siostrzeńcowi Rodzonemu nie tylko niniejszym Kontraktem swoim, ale też i osobną przy odnaniu Daro wizny Urzędownie, kwitować będą, oraz na Tymże Terminie z Summy na Dobrach w Woyciechowie Kollokowanych, i za reparacye i Inne pretensye Summą Złotą, Sto Sześćdziesiąt Tysięcy, Sto Czterdzieści Złpol: wynoszącą sobie sposobem wyżey wyrażonym wypłaconey, i wszelkich Praw do pomienionych Dobr Woyciechowa służących Cessyą Urzędowną cum Evictione ac Tuitione na rzecz Tegoż JW. Ordynatowey Kamoyskiey zrzekaią i wzaiemnie JOO. Ordynatowie Kamoyscy Małżonkowie, iako ich JOO. Xięża Kolb Wilda Xięża Litewskiego, i Kazimierza Czartoryskich Braci z Prawa zastawnego do tychże Dobr sobie służącego, i Summ na te Dobra, Prawem Tymże Zastawnym zabezpieczonych Grodów nie w Kolbu, Tysiąc Siedmset Ośmdziesiąt Drugim, Dnia Dziesiątego Miesiąca Grudnia przed Aktami Grodzkimi, Warszawskimi zakwitowali, tak ciniey Tym Kontraktem tey Kwity w Zupełney ważności swoiey zachowuią. Intromisyi wolny do Dobr pomienionych na tychmiast JOO. Xięzia, JW. Ordynatowey urzędownego wzięcia pozwalaią, a pozwolony i dopuszczony, ani Sami przez Siebie, ani przez Inne Osoby bronić nie będą, owszem tak od wszelkich Impetycyi, Ludzi Długowiałich kolwiek, oprócz wyżey wyrażonych przy Dobrach zostawionych, iako też

cało-

całości Praw do Woyciechowa sięgaiących się, y Summ, na tymże Woyciechowie będących y ustępionych, na Dobrach y Summach swoich wszelkich teraz i na potem mianych JOO. Xiążęta JW. Ordynatowey, i Jey Sukcessorom Ewikuiąc rzecz i Kapitułą. Dokumenta wszelkie do Granic Dóbr resygnowanych należące, iakie tylko JOO Xiążęta mieć mogą tudzież osobną Dokumenta do Summ na Woyciechowie będących służące nie odwłocznie oddać JW. Ordynatowey przyrzekaią, Archiwum trzymać, i wszelkie wyrażone obowiązki tak w całości, iako i w każdym punkcie we wszystkim utrzymać i czynić pod szkodami Summami przeto Prawem przyszłymi stanowić mianowicie, Strony z Swemi Sukcessorami Obowiązuią się Sądem w niedowyć uczynienia w Radzie Ziemskim lub Grodzkim każdemuż co do odpowiadania sobie y Sukcessorom swoim naznaczaiąc, i takowy Kontrakt podpisawszy, dla większey firmatości Pieczęcią Autentycznemi roborować przyrzekaią. Działo się w Berestecku Dnia pierwszego Października, Roku Tysiąc Siedmset Ośmdziesiąt Czwartego Roku, z Swym i Brata swego Imieniem podpisuię się. Józef Xiąże Czartoryski Starosta Łucki. Locus Sigilli Gentilitij in cera rubra expressi. Konstanczya Xiężna Czartoryska. Locus Sigilli in cera rubra expressi. Jako Assystuiący Xiężnie mojey podpisuię się, Andrzey Xiąże Czartoryski, Locus Sigilli in cera rubra expressi. Prozony Przyiaciel do tego Kontraktu Resygnacyinego, Swiadczy Aronami czyniącemi o Dobra Dobieszkowice i Inne podpisuię się, Zygmunt Benckowski, Czernik Wołk. Locus Sigilli in cera rubra expressi. Prozony od Obojey Strony do tego Kontraktu wieczysty Swiadczy podpisuię się Przyiaciel, Jerzy Falkowski Starosta Łucki. Locus Sigilli in cera rubra expressi. Prozony od Stron obydwóch do tegoż Resygnacyinego Kontraktu podpisuię się (i) Joachim Chwiecki. Locus Sigilli in cera rubra expressi. Prozony od obojey Strony podpisuią się (i) Przyiaciel Józef Chwiecki S. G. Locus Sigilli in cera rubra expressi.

Actum 12 Aug. 1784, 4 Octobris. Praesens Contractus inter partes se Contrahentes, Actis Cast. Lucecoriensibus est Roboratus, Attestor Valentinus Lubiey Galeski, Susceptaneus Castr. Lucecoriensis Juratus

Actum

Ano 1784. Die 4 8bris Osobiscie stawaiący Urodzony Jan Klimkiewicz Namiesnik Woytowski Łucki, Ten Kontrakt Rezygnacyi między JO. Xięciem JMcią Józefem Czartoryskim, Stolnikiem Wgo Xięstwa Litt. Starostą Łuckim, swym i Brata swoiego JO. Xiążęcia JMci Kazimierza Łowczyca Koronnego Imieniem czyniącym z iedney a JW. Konstancyą z Xiążąt Czartoryskich Zamoyską w Assistencyi JWo Andrzeia Zamoyskiego, Ordynata Zamoyskiego Orderu Sgo Stanisława Kawalera Męża swoiego czyniącą z drugiey strony, a Dobra Wieś Dobiesławice, Sędziszowice, Prukocice, i Inne na papierze Stemplowanym Połosmakowym spisany podpisami Rąk tak Stron czyniących iako też y WW. Przyiaciół przy Pieczęciach Szesciu na laku Czerwonym wyciśnionych stwierdzony, dla wpisania do Xięg Ludzkich Grodzkich w sposob Oblaty podał. Nro 17 Przyiołem Walenty Lubicz Zaleski Susceptant Grodu Łuckiego przysięgły, Inductum ad Acta Castr. Cujus quidem Contractus Resignatorij Originale suprascriptus offerens, illico ab Officio praesenti Castr. Capitl. Crac. recepit. ——

Actum in Castro Cracoviensi Feriâ Quintâ, post Dominicam Conductus Paschae proximâ Die, scilicet, Septimâ Mensis Aprilis, Annô Domini Millesimô Septingentesimô Octuagesimô Quinta.

Oryginał powyższego odpisu dla złożenia w Archiwum Sądowieckim odebrałem do Rąk moich od JP. Stronskiego z 15. września 1818. Stołdzinski

Działo się w Krakowie przed Księgami Ziemskiemi Woiewodztwa Krakowskiego; Dnia Czwartego Miesiąca Marca, Roku Pańskiego, Tysiąc Siedmset Dziewięćdziesiąt, Piątego. —

Do Ksiąg ninieyszych Ziemskich Woiewodztwa Krakowskiego osobiście przyszedłszy Urodzony Łukasz Borowski, imieniem i z Zlecenia JW Konstancyi z Xiążąt Czartoryskich, niegdy JW. Andrzeia na Zamościu Ordynata Hrabiego Zamoyskiego Kanclerza Wielkiego Koronnego Małżonki pozostałey Wdowy czyniącey, niżey wyrażony Zapis Wieczystey Sprzedaży Dobr niżey wyrazić się mianych, przez Tęż JW. Konstancyą z Xiążąt Czartoryskich Zamoyską Wdowę, na rzecz i Osobę JO. Anny z Zamoyskich Córki Swiey, a JO. Xięcia JMci Alexandra Sapiehy Małżonki i Jey Potomków sposobem w Królestwach Gallicyi i Lodomeryi używanym, to iest w przytomności Przyiacioł, i Swiadków Tabularnych zeznany, Rękami tak Teyże Zeznawaiącey, iakoli też Swiadków Tabularnych podpisany, i pieczątkami Herbownemi stwierdzony na Papierze Stemplowanym Jego Cesarsko Królewskiey Mości Dwoch Złotych Ryńskich oznaczonym napisany; Dla wpisania Jego w Księgę tuteysze Ziemskie Krakowskie, podał w tych Słowach będący. —"

Gdy Ja Konstancya z Xiążąt Czartoryskich, niegdy JW. JMci Pana Andrzeja na Zamościu Ordynata Hrabiego Zamoyskiego Kanclerza Wgo Koronnego pozostała Małżonka — z względów tak przypadłey teraz sił moich słabości, iako w Kraiu Polskim szerzącey się Woyny, do Akt Polskich ziechać się nie mogę; przeto stosuiąc się do przepisu Praw Gallicyi, gdzie mieszkam, stanąwszy w obecności Przyiacioł niżey podpisanych, których podpisy Im, ani Ich Sukcessorom szkodzić nie mogą, chociaż nieco słaba na siłach, zdrowa iednak będąc na Zmysłach, iawno, dobrowolnie, i wyraźnie zeznawam. Iż Ja przychylaiąc się do Intercyzy przy Zaślubieniu JW. JMci Panny Anny Zamoyskiey Córki Moiey,

teraźnieyszey

teraźniejszey Xięcia Alexandra Sapiehy Woiewodzica Litewskiego Instrukcyi, Dnia Trzydziestego Kwietnia, Roku bieżącego w Famowicach nastąpioney śmierć mnie, Matce, Xiężne Zymoś Zofii z Sabłonskich Sapiezyny Woiewodziny Wgo Nowa Lubo Matki, i nieżonego Xięcia Alexandra Sapiehy Syna, Polskie i Sercu Przyiacioł podpisaney, i pieczęciami stwierdzoney, Dobra moie Dziedziczne ruchome i wyrażone Intencyą na Woiewodztwo, na ow czas J.W. JMć Panie Annie Famowskiey, teraz Xiężnie Sapiezyny, w Summie Miliona Trzechsetnie Sto Tysięcy Złotych Polskich spoznaczone, iakto to: Klucz Woyciechowskii, to iest: Wieś Woyciechow, Wieś Stradlice, Pole Lyczaków z Folwarkiem; Klucz Dobiesławskii; to iest: Wieś Dobiesławice, Wieś Szczesnowice, na Zagaiu, Wieś Prukocice, Wieś Draczowice, Wieś Kaczkowice, Część w Donatkowicach, z Gruntem i Czynszem od Kmieccia w Stoianowicach, Wieś Zystawice, w Woiewodztwie Krakowskiem leżące, z zostawieniem przy gruncie tychże Dóbr, opłaty Dziesiątego Grosza na Podatek Publiczny. Złotych Dwoch Tysięcy Pięcset Trzydziestu Czterech, i Groszy Trzynaście i puł Polskich. Drugi Klucz Turzepolski, Wieś Turzepy, z Wolą i Rudami, Wieś Gora, Wieś Wiembica, w Woiewodztwie Sandomierskiem, a Powiecie Wiślicińskim, zostaiące, podobnież z ostrzeżeniem na Gruncie Grosza Dziesiątego, w Kwocie Złotych Czterech set Osmiudziesiąt Czterech, Groszy Dwóchdziestu Polskich na Podatek Publiczny corocznie opłacaney, niemniey z zostawieniem Summ Wyderkaffowych Tysięcy Złotych Polskich, z dawna na tych Dobrach Zapisanych, Własne moie z Poprzedników moich, na mnie spadłe, i przemienne na byte, z wszelkim tychże Dóbr Prawem, Państwem, Własnością, i Zaszczytnem Dziedzicznym, z Dworami, Folwarkami, i wszystkim Każdego gatunku i rodzaiu Inwentarzem, Summiuiąc Sprzętami Gospodarskiemi, Budynkami, Ogrodami, Zastawkami, Wygonami, Polami, Rolami, Łąkami, Lasami, Zaroślami, Pszczołami, Pasiekami, Rzekami, Rzeczkami, Strumieniami, z wszystkiemi Wodami, Stawami, Sadzawkami, Młynami z nich miarkami, Tamami, Browarami, i do tych Tamem i Browarów należącemi Kotłami i Statkami w nich znayduiącemi się, osobnym tego wszystkiego Inwentarzem opisanemi, Tudzież z Państwem nad Włościanami w pomienionych Dobrach będącymi, także od tychże Włościan, należącemi Powinnościami, Czynszami, i portuszeniem, z prawem na Spichlerz w Gromiarach nad Wisłą leżącym z Prawem Prezentowania

Xięży

Iuxy Parochow do Woiewodztwo w tyle rozeronych Dobrach maydiacych sie, ze wszystkie mi powszechnie i szczegolnie Swiatemi tych Dobr pozytkami, przynalezytosciami i wygodami, nie na Siebie, ani Swych Potomkow, lub kogo in dego nie wyimuiąc ani zachowuiąc, lecz tak szeroko, i dlugo iak sie tychze Dobr Dziedzictwo w obrębie Swym, w Swoich granicach zawsze rozciąga, i rozciągać powinno, od Sąsiedzkich Gruntow odgraniczone iest, Tudzież iako Sama J.W. Exznawaiąca, te Dobra od Poprzednikow Swoich, na Siebie spadłe, i przez Siebie nabyte trzymała, miała, i dzierzała trzymać mieć, i dzierzeć powinna była, i co do Swey caluminolwiek prawem należało i tego używała. Iuż odtąd w rzeczy istocie X. Annie z Zamoyskich Oyce Swoiey, a X. Xięcia Alexandra Sapiehy Małżonce i Jey Potomkom, dałam, darowałam, zapisałam i sprzedałam: iako teraźniey szym Exznaniem a sposob rzetelny, i nieodrowney sprzedazy, daię, daruię, zapisuię, i za Summę Milion Sto kroć Sto Tysięcy Złpol. wyżey nadmieniona Interesyą wyrażona, Ktorey za cenę tych Dobr odpowiada, wieczycie sprzedaię. Ktore Dobra teraz sprzedane Xiężna Anna z Zamoyskich Sapiezyna z Swemi Potomkami iako prawemi Dziedzicami, z wszelkim, iako wyżey opisano iest, Prawem, Państwem, Własnością i Exercytem Dziedzictwa, będzie miała władzę posiadac, dzierzeć dać, darować, zamieniać, odsprzedać, i na inne rzeczy i Potomkow Swych wszystkie obrocić wieczne czasy, i na zawsze z mocy, niniejszego sprzedaynego Zapisu. Do ktorych Dobr teraz sprzedaynych wiązania, czyli wzięcia possessyi przez Woznego i dwoch Szlachty w czasie przez Interesyą Zamierzonym, Xiężnie Annie z Zamoyskich, Sąsiedzinie, J.W. Exznawaiąca pozwala, ó braniu Intromissyi, ani Sama przez Siebie, ani Swych Potomkow, lub inne podstawione osoby bronic odzywnowac i przeszkadzac nie powinnam. —— á iako wszelkie bezpieczeństwo względem tych Dobr teraz odsprzedanych dla Xiężny Anny z Zamoyskich Sąsiedziny, i Jey Potomkow obstrzegam, tak też od wszelkich długow wolne mieć chcę. Gdyby zaś iakowe okazały się od takich w każdym czasie, na pierwsze prawne wezwanie, odroczywszy wszelkie uchylania w formie Statutowey o sprzedażach wyrażone, w każdym przyzwoitym Sądzie, odpowiadac, i zastępować z Temi Potomkami przykładami, i te sprzedaży Exznanie przy Sądach przyiaciol i Ich sędziach Acta własną podpisuię i pieczęc przykładam. Działo się w Zamościu Dnia Osmnastego Czerwca, Tysiąc Siedmset Dziewięćdziesiąt Czwartego Roku. Konstancya z Zartoryskich Ordynatowa Zamoyska. Miejsce pieczęci Jey na takim Ceremoniym wycisnęłam. Niniejszą Transakcyą Exzygnacyina, iako Swiadek Tabularny podpisuię

pisuię Józef Xiąże Czartoryski — Mieysce pieczęci Jego na laku czerwonym wytłoczoney. — Jako Przyiaciel proszony podpisuię Kazi. Krasinski Obozny Wiel. Koronny. Mieysce pieczęci Jego na laku czerwonym wybitey. — Ktorego to Zapisu Wieczystey Sprzedaży Oryginał /: po wpisaniu Jego w Księgi Niniejsze Ziemskie Krakowskie :/ pomieniony podawaiący napowrót do Siebie odebrał. —

Z Ksiąg Ziemskich Woiewodztwa Krakowskiego, Dnia Miesiąca i Roku /: iak wyżey :/ wypisano i Wydano.

Nikodem z Rudowa Rudowski, Regent Ziemski Wdztwa Krakowskiego, mpp

Oryginał powyższego odpisu dla złożenia w Archiwum Szydłowieckim odebrałem od JP. Stronskiego —
z 15. września 1818
Stroński

Sprzedaży Dobr Kluczów, Woyciechowskiego, Dobiesławskiego i Innych przez JW. Ordynatową Zamoyską na rzecz Córki Swey J.O. Xiężny Sapieżyny Zeznaney —

Wpisanie

W Księgach Ziemskich Krakowskich 4. Mca Marca 1795go Roku

Gz. 1321

Notariatsakt

Regierung Sr. k. k. A.
postolischen Majestät Franz Josef I Kaiser
von Österreich König von Galizien
und Lodomerien Großherz von
Krakau etc am neun und zwan-
zigsten Juni 186 drei in der Kreis-
stadt Tarnow vor mir Bronislaus
Ramult k. k. Notar und im Bei-
sein der untengenannten Zeugen hat
der mir von Person aus bekannte
Durchlaucht Fürst Sanguszko Eigen-
thümer von Städten und ausgedehn-
ten Herrschaften in Gumnisk neben
Tarnow wohnhaft die nachfolgende

Erklärung

abgegeben

Laut dem zwischen Ladislaus und
Isabella Fürsten Sanguszko und
Hedwig Sanguszko einer und
Leo und Hedwig Fürsten Sapieha
sowie Adam Fürst Sapieha an-
derseits am 22 April 1852 ab

abgeschlossenen Heirathsvertrage
und eigentlich laut §III dieses
Vertrages, hat sich Fürst Adam
Sapieha verpflichtet für den
größeren Theil des Heirathsbe-
trages von 1.000000 fr pol., welcher
ihm durch dessen Braut Hedwig
Fürstin Sanguszko eingebracht wur-
de, zu Gunsten der meistens
Braut heute seiner Gemahlin
Hedwig geborn Fürst Sanguszko ver-
Sapieha Landgüter gegen Vor-
wissen und Berathung der Durchlaucht
Fürsten Ladislaus Sanguszko und des
Leon Fürsten Sapieha anzukaufen. –
Da nun Adam Fürst Sapieha in
Erfüllung der obigen Verbindlich-
keit seine im Königreich Polen
gelegenen Güter Dobiesławice samt
Attinenzien und namentlich
die Vorwerke und die Dörfer
Dobiesławice, Sędziszowice Prokocice,
Kaczkowice, Zysławice, Wojciechow
Stradlice, część na wsi Donatkowice
(Antheil von Donatkowice)

sowie den Theil von Zagaj wo früher
eine Schenke war und jetzt ein Bau-
er angesiedelt wurde, und bei Woj-
ciechow die Nomenklatur Łyczakow
endlich in dem fremden Dorfe ~~Obca~~ Stajanowice
in der Gegend von Dobiesławice, die
zu zur Belehnung eines Rollengrund-
wirthes gehörigen Gebäude und Fel-
der, welche sämtliche genannte Rea-
litäten ein ewiges Buch (Tabularbuch)
bilden, samt allen mit dem Eigen-
thumstitel verbundenen Rechten,
ohne irgend eine Ausscheidung,
zur theilweisen Befriedigung des
genannten Heirathsbetrages, mittelst
Kontrakt vom 20 Juni 1863, welcher
vor dem Ill. Notars Dulęba abgeschlossen
wurde, der HG. F. Hedwig d Sanguszko
Sapieha verkauft hat, deßwegen
erkläre ich Gefertigter Ladislaus
Fürst Sanguszko in meinem ei-
genen Namen und des Leo Fürsten
Sapieha Namen auf Grundlage durch
diesen in Wien auf meine Person
am 13 Juni 1863 ausgestellten Vollmacht

daß Fürst Adam Sapieha die obge-
nannten Güter mit meinem Vor-
wissen und Beistimmung der Hedwig
geb. Fürstin Sanguszko ver. Fürstin
Sapieha verkauft hat, also hiemit
auch, daß gegen diesen Verkauf
weder ich noch Leo Fürst Sapieha
Etwas einzuwenden haben, viel-
mehr daß wir den obigen Kauf Kontrakt
bestättigen. – Dieser Notariatsakt
wurde der erklärenden Parthei in Gegen-
wart der mir bekannten fähigen Zeugen
H. Felix Roziecki Realitätseigenthü-
mer in Tarnow und H. Josef Misiągiewicz
Sekretär in Gumnik vorgelesen und
mit der Bestimmung des Ausfertigung
für den Fürsten Adama Sapieha (zu Han-
den des H. Eustach Kotarbinski) genehmiget
Ladislaus Fürst Sanguszko mp. im eigenen
und des Fürsten Leo Sapieha Namen
als Zeuge Felix Roziecki mp. als Zeuge
Josef Misiągiewicz Urkund dessen mei-
ne ämtliche Fertigung sammt Amtssie-
gel Bronislaus Ramult m. Notar

1 fl.

Aus dem in polnischer Sprache verfaß-
ten mit der Stempelmarke von 50 kr
versehenen Original wortgetreu
ins Deutsche übersetzt Tarnow am
29 Juni 1863

Bronislaus Ramult
k.k. Notar

KÖNIGL. KAISERL. BRONISLAUS RAMULT K.K. NOTAR ZU TARNOW

ЦѢНА 15 КОП. СЕР.

My
Alexander IIgi
Cesarz Wszech Rospji Król Polski
etc – etc – etc. –

Wiadomo czynimy iż przed Urzędnikiem Naszym Rjentem Kancellaryi Ziemianskiej w Kielcach zeznany został Akt ugody następującej. –

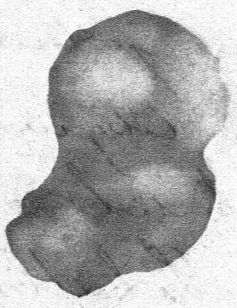

Działo się w mieście Gubernialnem Kielcach w Kancellaryi Ziemianskiéj dnia dwudziestego szóstego Czerwca / ósmego Lipca tysiąc ośmset siedmdziesiątego drugiego roku. –

Przedemną Grzegorzem Suszyńskim Rjentem Kancellaryi Ziemianskiéj w mieście Gubernialnem Kielcach przy Trybunale Cywilnym Urzędującym, w temże mieście zamieszkałym stawili się:

1. Władysław Manastyrski Obywatel Państwa Austryjackiego, Naczelnik Kancellaryi dóbr i interesów Książąt Sapiechów w imieniu i na rzecz Jadwigi z Książąt Sanguszków Księcia Adama Sapiechy Obywatela Państwa Austryjackiego, małżonki, Właścicielki dóbr Dobiesławice w jurysdykcyi Sądu Pokoju w Szkalbmierzu Gubernii Kieleckiej położonych, w Krasiczynie Powiecie Przemyskim Galicyi Austryjackiéj

zamie-

zamieszkały, z mocy plenipotencyi Urzędowej przed Ignacym Frankowskim Cesarsko Królewskim Notaryuszem w Przemyślu rezydującej, tu w Oryginale poświadczonym, pod liczbą 32 dołączającej się czyniącej, zamieszkanie prawne dla Mandantki swej do Aktu tego w Warszawie w Kancellaryi dóbr i interesów Hr. Zamojskich obierającej, strona jedna. —

2do Stanisław Lebowski podobnież Obywatel Państwa Austryjackiego Właściciel dóbr Przemyków w jurysdykcyi Sądu Pokoju w Szkalbmierzu Gubernii Kieleckiej położonych, w tychże dobrach zamieszkały i zamieszkanie dla siebie do skutków z Aktu tego naznaczający, strona druga, Obadwaj mnie Rejentowi z osób i zdolności do działań Urzędowych znani i zeznali kontrakt kupna i sprzedaży w nastąpującej. —

Paragraf pierwszy

Jadwiga z Książąt Sanguszków Księżna Sapiezyna, za pośrednictwem Wykazu hypotecznego będąc Właścicielką dóbr Ziemskich Dobiesławice, Dobra te z przyległościami i przynależytościami z prawami i obowiązkami do nich przywiązanemi, z tem wszystkiem co własność dominialną stanowi, w granicach w jakich dobra te znajdu-

ją

ją się i znajdować powinny, - bez zadnego dla siebie wytączenia sprzedaje na własność Stanisławowi Lebuerskiemu, a ten Dobra powyższe po dokładnem obejrzeniu kupuje za summę szacunkową rubli Srebrem siedmdziesiąt dziewięć tysięcy sześcset pięćdziesiąt trzy kopiejek pięćdziesiąt dwie monecie krajowej, kurs w Kasach Rządowych mającej. -

Paragraf drugi. -

Wypłata ustanowionego szacunku następuje w tym sposobie:

a Sprzedająca potrąca z szacunku i przekazuje Nowonabywcy do zapłacenia pożyczki Towarzystwa Kredytowego Ziemskiego dobra Dobiesławice obciążające, które po potrąceniu amortyzacyi po włącznie ratę Czerwcową bieżącego roku, pozostają jeszcze do zapłacenia z dóbr tych w summie Rsr: 15153 k. 52

b potrąca zaliczone przez Kupującego w dniu dzisiejszym Maja nari stili bieżącego roku przy podpisaniu punktów przedwstępnych w Listach Likwidacyjnych Królestwa Polskiego summę rubli dziesięć tysięcy, a po obrachowaniu na monetę czyniące summę

Rubli

Rubli Srebrnych siedm tysięcy
siedmset R 7700.—
c Kupujący przy podpisaniu Aktu
tego wypłaca dowrak pełnomocni-
ka Sprzedającej wobec Rejenta
i świadków j: co się z Urzędu
poświadcza j: summę rubli Sre-
brem trzydzieści pięć tysięcy ośm-
set .. R 35800.—
z której jako rzeczywiście zaspo-
kojonej pokwitowanym zostaje
d resztującą do uzupełnienia
szacunku summę .. —.— rsre: 21000.—
wyraznie rubli dwadzieścia jeden tysięcy
kupujący Stanisław Lebowski obowiązuje
się zapłacić Sprzedającej Jadwidze z Ksia-
żąt Sanguszków Ks: Sapieżynie za lat cztery
to jest w dniu dziewiętnastym Czerwca j: pier-
wszym Lipca tysiąc ośmset siedmdziesiątego
szóstego roku. —

Paragraf trzeci. —

Dla resztującej jak wyżej summy szacunko-
wej rubli dwadzieścia jeden tysięcy, Kupują-
cy Stanisław Lebowski zapewnia bezpieczeń-
stwo na całym swym majątku, a wszcze-
gólności na dobrach własnych Przemyków, wy-
żej z położenia wyrażonych, na których dla

powyższej

powyższej summy, wskazuje zarazem bezpieczeństwo hypoteczne i jednocześnie summę tę zaintabulować dozwala. - Do czasu zaś spłacenia obowiązuje się płacić Sprzedającej procent po sześć od sta rocznie, to jest po pięć od sta jako prawem dozwolony, a jeden od sta tytułem poręczniczego, w dwóch równych ratach półrocznych z dołu rachując od dnia dziewiętnastego Czerwca /. pierwszego Lipca bieżącego roku w każdym dniu pierwszym Stycznia i pierwszym Lipca novi stili i procent taki swym kosztem regularnie bez żadnego wezwania w Kancellaryi dóbr i interesów Książąt Sapiehów w Krasiczynie uiszczać. -

Paragraf czwarty.

Wszelkie opłaty i ciężary odnoszące się do dóbr Dobiesławice z przyległościami po dzień dziewiętnasty Czerwca /. pierwszy Lipca :/ bieżącego roku, a naszczególniej dochody i użytki z dóbr tych, należą do sprzedającej, jako poprzedniej dóbr tych Tytularki; od daty zaś powyższej, tak jedne jak i drugie przechodzą na kupującego. -

Paragraf piąty

Ponieważ folwarki, Dobiesławice, Wyciechów Kaczkowice i Donatkowice oraz Kolonia Stojanowice i grunt w Stradlicach zostały

Imer

przez dotychczasowy Zarząd dóbr poddzierżawne w dzierżawy czasowe i znajdują się w posiadaniu i użytkowaniu dzierżawców. Sprzedający przeto wszelkie prawa i obowiązki jakie jej służyły i służyć mogą z kontraktów dzierżawnych i z przepisów prawa przelewa i przenosi na kupującego, lecz bez żadnej cwikcyi z swej strony i Kupującego Stanisław Lebowski poprzestaje na odpowiedzialności samych Dzierżawców. Kupujący zarazem będzie miał prawo do pobierania czynszu Dzierżawnego od dnia dziewiętnastego Czerwca /. pierwszego Lipca bieżącego roku. -

Paragraf szósty

Na pewność dotrzymania warunków dzierżawnych złożone zostały do Kasy Zarządu dóbr Dobiesławice kaucye, do kontraktów takich należące się. Kaucye więc te pełnomocnik Księżnej Jadwigi Sapieżyny oddaje do rąk Kupującego i z tychże Aktem niniejszym pokwitowanym zostaje. -

Paragraf siódmy

Gdy propinacya w dobrach Dobiesławice zadzierżawioną została przez Zarząd dóbr na lat trzy do dnia pierwszego /: trzynastego:

Str.

Stycznia tysiąc ośmset siedmdziesiątego trzeciego roku i do tejże daty oddaną jest w poddzierżawę Doktorowiczowi, zatem wszelkie prawa i obowiązki tak względem Skarbu jak równie i względem poddzierżawy, po termin expiracyi, przechodzą również na Kupującego, a ten powraca do rąk pełnomocnika Sprzedającej kwotę Rubli siedmdziesiąt siedm, jako kaucyą do dzierżawy propinacyi do Kassy Skarbowej złożoną, która to kaucya tem samem do Kupującego należeć będzie i on będzie miał prawo takową w swym czasie odebrać. –

Paragraf ósmy

Własność dóbr sprzedanych z dniem dziewiętnastym Czerwca /. pierwszym Lipca bieżącego roku przechodzi na Stanisława Lebowskiego i tytuł własności na jego imie przepisanym zostaje – a w następstwie tego z chwilą podpisania niniejszego kontraktu będzie miał prawo objąć rzeczone dobra w swoje posiadanie. – Zaspokojenie zasług i innych należności, służbie leśnej po dzień dziewiętnasty Czerwca /. pierwszy Lipca bieżącego roku, reguluje się do Sprzedającej, a od tej daty odnoszą się już do Nowego Właściciela – Mappy Rejestra po-

miarowy

pomiarowe, labelle likwidacyjne, kontrakta dzierżawne i wszelkie dokumenta gruntowe, będą wydane Kupującemu przez Zarząd dóbr dotychczasowy.- Sprzedająca jednak za zgodność i dokładność mapp. oraz rejestrów pomiarowych nie poręcza.-

Paragraf dziewiąty.-

Obiedwie strony zapewniają wykonanie kontraktu tego punktualnie i w dobrej wierze a dla tem większej rękojmi poddają się rygorowi egzekucyi Sądowej.-

Paragraf dziesiąty

Pełnomocnik sprzedającej Księżnej Jadwigi Sapieżyny, żąda zwrócenia do rąk swoich plenipotencyi do Aktu tego pod Liczbą 32 pokładanej, celem przesłania jej do zalegalizowania przez Kommissyą Sprawiedliwości, a po nadesłaniu jej z Warszawy upoważnia Aleksandra Kalinkę Patrona w Kielcach do złożenia tejże plenipotencyi do dowodów niniejszej Księgi Wieczystej i zadyktowania w tym celu odpowiedniego wniosku.-

Na zasadzie Aktu tego do Wykazu hipotecznego zaprojektowaną została treść która się pomija tutaj.—

Po czem Akt ten po odczytaniu wobec świadków Walerego Jastrzębskiego i Ksawerego Warzyckiego Obywateli krajowych w mieście Kielcach zamieszkałych - niewyłączalnych - Zeznawający z świadkami i mną Rejentem podpisali - Stempel do Kontraktu tego i od porękawicznego obliczonego z procentu na rubli 840 - za rubli. — 322. —
od pokwitowania kaucyi wilości nieoznaczonej . —— rs. 1 kop: 50
od upoważnienia " 60
razem za rubli trzysta dwadzieścia cztery kopiejek dziesięć, na rzecz Kassmiejskich rubli sto sześćdziesiąt dwa kopiejek pięć opłacono. -
(: podpisano:) Władysław Manasterski pełnomocnik - Stanisław Lebowski - Ksawery Warzycki świadek - Walery Jastrzębski świadek - Grzegorz Juszyński Rejent. -
Zalecamy i rozkazujemy wszystkim Komornikom Sądowym od których by się tego domagano, aby Akt niniejszy wyexekwowali - Prokuratorom Królewskim aby tego dopilnowali, Kommendantom i Urzędnikom siły zbrojnej aby dodali pomocy Wojskowej, gdy o takową prawnie wezwani zostaną. —

Zgodność niniejszego Wyciągu Głównego z Oryginalnym Aktem w Księdze Wieczystej dóbr Dobiesławice

Dobiesławice z Okręgu Szkalbmierskiego pod Numerem 9 spisanym przy wyciśnięciu pieczęci Urzędowej poświadczam i takowy dla Jadwigi z Książąt Sanguszków Ks: Sapieżyny wydaję.—

Kielce dnia czwartego/. szesnastego Lipca tysiąc ośmset siedmdziesiątego drugiego roku—

Rejent
Kancellaryi Ziemiańskiej
w Kielcach.—

Grzegórz Juszyński

Koszta
Stempel — „ kop 15
Wypisanie rs: 1 – 50.
Juszyński

KRÓLESTWO POLSKIE
GRZEGORZ JUSZYŃSKI
REJENT KAN: ZIE: GUB: KIELECKIEJ

№ 431 –

Prezes
Trybunału Cywilnego w Kielcach
Własnoręczność podpisu i właściwość urzędowania Grzegorza Juszyńskiego Rejenta Kancellaryi Ziemiańskiej w Kielcach poświadcza ze wzmianką; iż akt niniejszy według form w kraju tutejszym obowiązujących, sporządzony został.—

w Kielcach d: 7/19 Lipca 1872 r.
za Prezesa Sędzia
Maciejewski

Sekretarz
Jastrzębski

Sygnat.
PREZES
TRYB. CYW. KIELCE

Wiadomość o Dobiesławicach.

1. Dobra te położone w Województwie Krakowskim Obwodzie Miechowskim, Powiecie Szkalbmierskim, półtory mili od Wisły tyleż od Rzeki Nidy, siedm mil od Krakowa, ośm mil od Staszowa dziesięć mil od Kielc. –

2. Składają się z Ośmiu folwarków, na trzy Ekonomie podzielonych, Wiosek iest dziewięć, rola Umieca w obcej Wsi, Sojanowice zwanej, Plac na Spichlerze przy Wiśle, w Winiarach, Kościoła w Dobrach niemasz, Dobra należą do trzech obcych Parafii. –

3. Rozległość Dóbr na miarę nową Polską wynosi Mor. 4136.

pomiędzy temi

Dworskiej Ziemi Morgów 2609, pręt. 114. Włościańskiej: 1527. pręt. 167.
W Dworskiej Liczbie Morg: iest Lasu średniego i zarośli. 216. — „
Pola Ornego Morgów ..... 1856. — 275.
Łąk morgów ..... 326 — 236.
Reszta pod błotami i nieużytkami. –

Na Włościańskiej Ziemi iest osadzonych Włościan

a. Kmieciów	21.	Dusz obojga płci 1308. –
b. Zagrodników	102.	
c. Chałupników	62.	
d. Komorników	109.	

4. Włościańskie powinności są następujące. –

c. Całorocznie w każdym tygodniu dni ciągłych 60 Pieszych – 316.
d. Latem Od Sgo. Wojciecha do Sgo. Marcina — „ — 352.
e. Od Zielonych Świątek do Sgo Marcina — „ — 1.
f. Od. Sgo Wojciecha do Sgo Michała — „ — 5.
g. Zimą Od Sgo Marcina do Sgo. Wojciecha — „ — 125.
h. Powabów do Żniwa ..... — „ — 520.
i. Przędą rocznie ..... motków. 2274.

Daniny

Dają Kapłanów ..... sztuk 343.
Kur 8
Jaj ..... 630.
Żyta ..... Kor: 111. gar: 21.

Jęczmie

Jęczmienia ..... Kor: 8. gar. 9.
Czynszu pieniężnego ..... Złp. 240. –

5. Służący utrzymują się w Dobrach następujący. –
Rządca Dóbr. 1. Ekonomów 3ech. Kassyer razem Woyt 1. – Leśniczy 1. – Karbowych 6ciu. Włodarze 1. Polowych 7miu, Parobków 7. Fornali 10ciu. Dziewka 1na. Manualista 1.cu Ogrodnik 1.cu Owczarzy. 5ciu. Pastuchów 5ciu Strażów 4ech. Dworników 3ech. – Pachołek 1. Gajowy 1cu. –

6. Płace i Ordynarye wynoszą rocznie pensyi Zp 5974 gr: 20.

NB. Żyto. Jęczmień Groch liczy się łącznie z Ordynaryą Komornic. –

Żyta Korcy	301.	gar: 30.
Pszenicy	63.	— "
Jęczmienia	421.	— 12.
Owsa	50	— "
Grochu	62	— 30.
Prosa	42	— 24.
Tatarki	10.	— "
Rzepaku	8.	— 12.
Soli	—	" 90.
Gorzałki	—	" 24.
Piwa ..... Beczek	28.	—
Drobiu ... sztuk. 100. Jaj.	600.	
Świec Kamieni	2.	—
Kapusty zagonów	27.	
Roli podwarzywo składów		274.
Pośladu ..... Korcy		40.

7. Utrzymuie się Inwentarza żyjącego.

Koni do pracy ..... sztuk.	53. —
Wołów	53. —
Na dochod Krów	25. —
Innej Rogacizny	30. —
Owiec	1705. —

8. Ciężary publiczne co roczne. Podatku ofiary Zp: 6488. gr. 21.
Liwerunku. Zp: 1876. g. 13.
Podymne. Zp: 369. g. 26.
Szarwarku Zp. 124. g. "
Fairkassy. Zp: 148 g. 24.
Posługi transportowej Zp. 14. g. 17.
Dziesięciny Zp: 2684. g. 11.

9. Najem roczny łącznie z Opłaty Komorników Zp 2713 g. 13. –

10. Towa =

10. Towarzystwu Kredytowemu płaci się na teraz rocznie Zp: 41,000.

11. Wysiewy folwarczne i zbiory.

Wysiano.		Zebrano Kop.	Kopa daie.
a. Żyta. Korcy	170.	649	Koe: 1. Gar 11.
b. Pszenicy. "	390.	2179.	" gar 29.
c. Jęczmie. "	410.	1170.	1. g. 8.
d. Owsa. "	258.	587	2. " "
e. Groch. "	26	224.	1. " "
f. Tatarki "	7.	81.	2. " "
g. Prosa "	6.	16.	1. g. 8.
h. Rzepak. Garcy	24.	23.	" g 17

i. Siana Zbioru fur 4 konnych — 293. —

12. Dochody składaią się z Krescencyi — Z Owiec Krów — propinacyi Danin Włościańskich. —

13. Za Dobra te z Inwentarzem żyiącym żąda się Zp: 650,000 — Z tego potrąci się Wierzytelność Towarzystwa Ziemskiego Kredytowego. iaka dotąd ieszcze ciąży Resztę nabycia Dóbr ma zaraz zapłacić w Monecie Srebrnéj Gotowizną. —

14. Nowy Nabywca utrzyma prócz tego wszystkich Officyalistów i Służących przez rok ieden przy tych samych iak dotąd pensiach i Ordynariach. —

15. Wszelkie ciężary publiczne po dzień 1szy Lipca 1836. r. JO. Xiężna zapłaci, i wszelkie po tę Epokę należności od rządu odbierze.

16. Reszta warunków sprzedaży dozwala się odczytać traktującemu o kupno, w Kancellaryi Plenipotenta JO. Xiężny. —

Uwaga. Dług Towarzystwa upłacony iuż został przez Ratty Amortyzacyjne mniéj, więcéj Złotych — 83,000. —

Wypadłoby do płacić po dzień pierwszy Lipca 1836. r. Nowemu Nabywcy. — Złotych 276,800. —

Pierwsza pożyczka z Towarzystwa zaciągniona była na te Dobra ..... Zp. 364,900. ....

Dodatkowa ..... Zp: 91.300.

Razem Złp — 456,200.

Upłacono mniéj więcéj — 83,000.

Zostaie m. 373,200. —

Dobiestawice.

1. Na Dobiestawice dosięgniono pierwsza Pożyczkę z Towarzystwa Kredytowego Dnia 1go Września 1832go Roku w Summie ——— Złpol: 364900.

Od tey Summy pierwsze Rata Procentu 4/100, y 2/100 Na Amortizacią przypada

Do Opłacenia w Grudniu 1832. roku ——.

2. Dodatkowa Pożyczka na te Dobra udzielona została przez Towarzystwo Kredytowe w dniu Stycznia 1834go Roku w Summie Złp. 91300.—

Od tey Dodatkowey przypada do opłacenia pierwsza Rata w Miesiącu Grudniu Roku 1834go — ——— Złp.

Cała Pożyczka wynosi Złp 456,200.—

Podług Wyciągu Dyrekcyi Głównej Towarzystwa Kredytowego w Dniu wcześniey wskazanego, Opłacity Dobiestawice Towarzystwu Kredytowemu Rat amortyzacyinych po Dzień ostatni Grudnia 1835 Roku — — — — — — — Złp. 70,818,12

Pozostaie na Dobrach z Dniem ostatnim Grudnia 1835. Roku — Złp. 385381,12

W3. W Czerwcu 1836. roku wypadaie opłacić Na Ratę Amortyzacyjną ——— Złp. 12033. gr 9.—

Gdyby Szacunek Dóbr ustanowiony był na Złp. 600,000.— wypadnie na teraz iedna Wartka Złp. 4347.—.

290 4

Wiadomość Statystyczna
i Szacunek
Dóbr Dobiestawice
dnia 17 Marca 1823.

5

Wiadomość Statystyczna
Dóbr Dobiesławice

Dobra Dobiesławice w Województwie Krakowskiém Obwodzie Miechowskim Powiecie, Szkalbimirskim położone odległe od Miasta Krakowa mil siedm od miasta Kielce, Stolicy województwa mil 8. Od Miasta Obwodowego mil 6. od Powiatowego mil 2. od Rzeki Wisły mila 1.ª –.

Dobra te w Zaokrągleniu Dobiesławic podług Inwentarza pomiarowego maią obwodu mil 3/4. w Okręgu których znayduią się we Wsi Donatkowice dwie części Szlacheckie, iedna Wᵒ Gołuchowskiéy i druga Wᵒ Mateusza Żuchowskiego dziedziczne – Folwarki dwa odrębne Woyciechów i Stradlice Dobrami JWᵒ Bajera Podolany i Stojanowice, w których kmieć ieden Dobiesławicki Czynszownik znayduie się = oddzielone maią obwodu mila 1/2. –

Podzielone są na trzy Ekonomiie

a/. Ekonomiia Dobiesławiecka do któréy należy –.

Folwark i Wieś Dobiesławice
Folwark i Wieś Sędziszowice
Folwark Draczowice z Wsią Draczowice
– Wieś Prokocice – i
Przyległość Stojanowice gdzie kmieć czynszownik ieden. –

b. Ekonomiia Kaczkowicka w któréy

Folwark i Wieś Kaczkowice
Folwark i Wieś Zesławice
Folwark i część Wsi Donatkowice

c/. Ekonomiia Woyciechowska w któréy

Folwark i Wieś Woyciechów
Folwark i Wieś Stradlice

Razem znayduie się folwarków, ośm Wsiów dziewięć i przyległość Stojanowice, toiest kmieć tamże ieden. –

Położenie Dóbr iak powszechnie w całym Krakowskim iest Pagorczaste, ziemia gliniasta, tłusta, ku nizinom rędzina, ciężka, wszędzie żyzna, wszelkie gatunki zboża, osobliwie pszenicę Jęczmień i Proso obficie rodzi – Łąki buyne grątowe wydaią siano – Pasza letnia dla Owiec i bydła na ugorach wystarczaiąca. –

Lassy dębowe i grabowe trzy niewielkie wprawdzie, dobrze zakonserwowane, rowami wokoło okopane, lubo do potrzeby gruntu Materyału wszystkiego dostarczyć nie są w stanie, wielką iednakże dla Dóbr są pomocą i ozdobą, i pewny w tameczney okolicy maią szacunek. –

Budowle

Budowle Mieszkanie pryncypalne czyli Dwór w Dobiesławicach drewniany, zewnątrz i wewnątrz wytynkowany, dziewięć pomiernych pokojów i sień maiący, przy którym ogród duży w guście Angielskim, i Ogród fruktowy – Lamus murowany, Kuchnia, Staynia wozownia i Officynka dla Służących = Folwarki czyli mieszkania Ekonomiczne wyłączaiąc folwark Sędziszowski i Stradlicki opustoszały, gdzie także obory nowego przebudowania potrzebuią – wszystkie w swoim sposobie utrzymuią się – Stodoły oprócz Stodoł trzech w Stradlicach i iedney w Sędziszowicach które odbudowane bydź maią – w szrednim znayduią się stanie – Szpichlerze nieliczac Stradlickiego który przez Starość upadkiem zagraża – wszystkie są dobre – Karczmy zaiezdne, dwie w Dobiesławicach, na błoniu iedna nowa i na Trakcie od Rafałowic w Podgaiu od Granicy Łapszowskiey druga, niezaiezdne we wsiach cztery, a piąta w Zesławicach spalona. –

Młynów wodnych dwa ieden w Kaczkowicach a drugi w Prokocicach, trzeci Sędziszewski przez powódź zerwany. –

Rozległość powierzchni Według pomiaru Jeometrycznego i Inwentarzy gruntowych cała powierzchnia Dóbr wynosi. –

Przy Folwarkach:	w szczególe			Ogółem		
	Morgi	Prty	Pki	Morgi	Prty	Pki
W Ogrodach i Sadach	26	50	52			
W Polu ornem	1761.	240	54.			
W Łąkach	181.	231.	27			
W Nieużytkach i Pastwiskach	79.	175	50.			
W Lasach i Zaroślach	178	118	:			
Przy Folwarkach Razem	.	.	.	2227.	215	83.
W Posiadaniu Włościan						
W Polu ornem	1225	28	33.			
W Łąkach	87	294	11	1313	22	44.
Powierzchni Razem	.	.	.	3540	238	27.

NB. Po uczynioney Regulacyi Włościan i Folwarków w Roku 1834tym znayduie się rzeczywiście Na Miarę nowopolską. W Całey Rozległości dworskiey Mod: 2609. Prę: 114 – W Rozległości Włościan Mod: 1527. Prę: 167 Razem Mod: 4136. Prę 281. – Vide szczegółowy Regestr pomiaru

Osiadłość We wszystkich powyżey wymienionych wsiach, znayduie się do obrabiania Folwarków –:

Kmieci po dni 3. w tygodniu ciągło czworgiem bydła pańszczyznę odrabiaiących 26. Czynszownik 1=

Razem Kmieci ciągłych – 27.

Zagrodników po 3 dni pieszo robiących 101.

Chałupników po iednym dniu robiących 34.

Komornic i Korników 90.

Młynarzy, młyny trzymaiących dwóch a trzeci w Sędziszowicach gdzie młyn przez powódź zerwany razem – 3.

Pańszczyzny

Pańszczyzny tygodniowey latem od Sᵒ Woyciecha do Sᵒ Marcina
Jest dni ciągłych 78 – pieszych ... 556.
W Zimie od Sᵒ Marcina do Sᵒ Woyciecha ditto ... 351.–
Ciągłych 78 = Powabów do Żniwa z całych Dóbr 586.

Daniny i Osepy
Według Inwentarza oddaią Włościanie w Dobrach Dobiesławice do Dworu = rocznie –:

Kapłonów Sztt 377.
Kur – Sztt 8.
Jay ... Sztt 840.
Żyta morgowego Korcy 319 garcy 13.
Jęczmienia ... Korcy 28 garcy 29.

Czynsze pieniężne roczne:

Czynszu i czynszyku z Gruntu Złp 283.
" Z łąk na laski rozdanych Zp. 768.
" Z Chałup i Ogrodów ... Zp. 172.
" Z Młynów ..... Zp. 280.
Razem Złotych poll 1503.

Szreduia Proporcya wysiewów folwarcznych z trzech lat wyciągnięta

			Korce	Gr
Żyta	"	"	187	16
Pszenicy	"	"	376	18
Jęczmienia	"	"	384.	20.
Owsa	"	"	270	8.
Grochu	"	"	24.	20
Prosa	"	"	9.	2.
Rzepaku	"	"	"	16
Konopi	"	"	10.	.
Ogółem Wysiewu			1263.	4.

Inwentarz Gruntowy przy Folwarkach
Oprocz zakładu dworskiego u Kmieci z których każden ma oddanego ze dworu bydła roboczego sztt 6, zaprząg kompletny i naczynia rolne, znayduie się przy Folwarkach w pomoc Gospodarstwa i do użytku. –

Koni fornalskich Sztt 28.
Źrebiąt ..... Sztt 5 Sztt 33.
Wołów ..... Sztt 40.
Buhajów ..... Sztt 2.
Krów ..... Sztt 38.
Jałownika ..... Sztt 21.
Cieląt ..... Sztt 17 Sztt 118
Owiec starych wraz z Skopami Baranami i Jagniętami Sztt 461.

Lecz te wszystkie iako Mobilia uważane do szacunku Dóbr nienależą. –

Wyciąg
Intraty i rozrachunku Dóbr Dobiesławice

Przychód

		Mysiców rocznych		Dziesiąta miarka	Wypada na Intratę		Cena Złp.	w Szeregle		Intrata Ogólna	
		Korcy	Garcy		Korcy	Garcy		Złp	gr	Złp	gr
Za Zboże	Żyta	187	16.	3	562	16	10	5625	.		
	„ Pszenicy	376	18	4.	1496	8	15	22443	22		
	„ Jęczmienia	384	20.	4	1536	16	8.	12292	.		
	„ Owsa	270	8.	3.	810	24.	4.	3243.	.		
	„ Grochu	24	20	3.	73	28	10	738	22		
	„ Prosa	9.	2.	8	72	16	12.	870	.		
	„ Rzepaku	.	16	8	4.	.	15	60	.		
	„ Konopi	10	.	3.	30	.	10	300	.	45572	15
Za Siano z Zbioru gruntowego wozów czterokonnych 185 po złotych polskich 16										2960.	X
Za Osep i Dawiny Inwentaryczne:											
Żyta morgowego Korcy 319 garcy 13							a złp. 10.	3194.	2.		
Jęczmienia „ Korcy 28 „ 29.							a złp 8	231.	8.	3425	10
Za Kapłonów Sztuk 377							a złp. 1.	377.	„		
Kur „ Sztuk 8.							a gr 15	4.	„		
Jay „ Sztuk 840.							a gr 1.	28.	„	409.	
Czynsze Inwentaryczne za Tąki i z Młynów										1503.	
Za powinność opuszczenia Mokrin 2160 a gr 2										144.	
Zysk na Propinacyi = podług Regestrów z roku 18 14/15. wychodzi na Szynk w Karczmach tuteyszego Dóbr Dobiesławice rocznie gorzałki garcy 1365 i piwa beczek 40 = rachując zysku na każdym garcu gorzałki po odtrąceniu rocznego złp 1 gr 15 = na Beczce piwa złp 6 = uczynić Propinacya										2287	15
Summa Przychodu										56301	10

Z. Powyższey Percepty odtrącaią się następuiące wypłaty i leżący Gruntowe

Podatki Publiczne:

Ofiara 24 Grosza	6083. 3.	
Czynsz stałowy	1775. 2.	
Podymne z Dymów Dworskich	278.	8136. 5.
Zniesienie Optat		8136 5.

	Złp	g
Z Przeniesienia ..	8136	5
Za dziesięciny Dworskie stósownie do kompozyt od dawna utrzymuiących się	1467	19
Procent pięć od Sta od Summy na Intratę wyrachowaney na utrzymanie Dóbr przeznaczony	2815	2
Podatki i ciężary gruntowe Razem	12418	26
Billance		
Summa Przychodu rocznego ...	56301	10
Podatki i ciężary Gruntowe wynoszą ...	12418	26
Pozostaie czystey Intraty	43882	14
Szacunek tych Dóbr z Intraty czystey, po odrąceniu Ciężarów Gruntowych wyprowadzony, pomnożeniem przez 20 uczyni	877649	10
Lassu znayduie się w tych Dobrach morgów 178 = ceniąc morg ieden ziemię i drzewo po Złp 150 będzie za lass	26700	
Ogół Szacunku ...	904349	10

Uwaga Szacunek powyższy Dóbr że iest nietylko w niczém nieprzesadzonym, lecz owszém bardzo umiarkowanym, i zniżonym bydź niepowinien przekonywa Kontrakt z Wm Wincentym Wielogłowskim Dzierżawcą zrobiony który przez lat poprzednich ośm, nierachuiąc podatków Dziesięciu i żadnych iakich bądź ciężarów gruntowych, które bez bonifikacyi do Niego z obowiązku należą, czystey Dzierżawy roczney Złp 45,000 z góry do Kassy Gl^ney JO Xiężny Pani opłacał; na następne zaś lat cztery przy tychże samych obowiązkach rocznie z góry po Złp 50000, płacić zobowiązał się, niemaiąc żadnego udziału do lassów, które do Summy powyżey wyrachowaney są podciągnięte —

Radzyń dnia 17 Marca 1823 r.

Jeżeli nie całkowicie to folwarkami tak iak teraz te dobra

są

są podzielone, mogą bydź sprzedane, a ieżeliby Ekonomia Dobiesławiecka od Kaszkowickiey odłączone bydź nie=mogły, Folwark Woyciechów i Stradlice, które zupełnie sąsiedzkiemi szlacheckiemi Dobrami przedzielone, odrę=bnie na sprzedarz wystawione bydź mogą. —

Stołoszyński

Babie stawice

295 134

Wyciąg
Intraty i wartości
Dóbr Dobiesławic.
wiadomość Ogólna.

Dobra Dobiesławice w Krakowskim z folwarkami Dobiesławice, Sędziszowice i Kaczkowice, w 1/3 części Donatkowice, Zysławice, Woyciechów i Stradlice, składaiącemi się oraz z Wsiów tegoż nazwiska co i folwarki, z dodatkiem Wsi Prokocice, niemniey z dobrami Tuczępy w Sandomierskim z folwarkami Tuczępy, Wierzbica i Gora oraz z Wsiami tegoż nazwiska co i folwarki, z wsią nadto Wólką Tuczępską podług tranzakcyi 1794. 1° Marca zrobioney, a 30. Kwietnia r. t. zatwierdzoney JW. z Xiążąt Czartoryskich Ordynatowa Zamoyska Matka oddała swéy Córce J. O. Xiężnie Annie z Zamoyskich Alexandra Sapiehy Żonie za cenę Złp: Milion trzykroć stotysięcy. —

Dobra Dobiesławice w Województwie Krakowskiem, Obwodzie Miechowskim, Powiecie Szkalbimirskim położone, odległe od miasta Krakowa mil 7. od miasta Obwodowego mil 6. od Powiatowego mil 2. od rzeki wisły mila iedna, nad brzegiem któréy za Winiarami ku nowemu miastu iest zbudowany Spichrz lądowy na wsypkę zboża o dwie mile drogi od Dobiesławic oddalony. —

Dobra te w zaokrągleniu Dobiesławickim podług Inwentarzy pomiarycznych maią Obwodu mil 3¼. w okręgu których znaydnie się we Wsi Donatkowice dwie części Szlacheckie z folwarkami Dziedziczne W. Gołuchowskiey i W. Zuchowskiego, folwarki dwa Woyciechów i Stradlice, a trzy kwadranse iazdy od Dobiesławic, od zaokrąglenia Dobiesławickiego dobrami Podolany JW. Bajera dziedzicznemi oddzielone, maią obwodu mila iedna i pół. —

We wsi obcey Stojanowicach iest ieden kmieć który posiada gruntu Morgów 21. prętów 195. —

I Tabella rozległości Ziemi.

Nazwisko Folwarków i Wsiów do Dóbr Dobiesławic należących	Pola Dworskie: Ogrody i Sady Mor.	Pręty	Pola Orne Mor.	Pręty	Łąki Mor.	Pręty	w Sadzawkach pastwiskach i nieużytkach Mor.	Pręty	Zarośle i lasy Mor.	Pręty	Dworskie Razem Mor.	Pręty	Pola Włościańskie: Ogrody i Sady Mor.	Pręty	pola orne Mor.	Pręty	Łąki Mor.	Pręty	Pastwiska i nieużytki Mor.	Pręty	Włościan Razem Mor.	Pręty	Uwagi
Folwark Dobiesławice																							
Folwark i wieś Dobiesławice	6.	78.	305.	252.	26.	167.	24.	40/130	.	.	363.	77/27.	.	.	88.	86/6	5.	50/246	.	.	93.	36/253	
dtto Sędziszowice	.	.	276.	185.	.	.	13.	60/276	69.	210	360.	71.	.	.	249.	42/98.	25.	256	.	.	275.	54/55.	
dtto Dracowice	.	50.	103.	92.	4.	109.	17.	154	.	.	125.	23./104	.	.	12.	50/29.	.	.	.	.	12.	52./25	
dtto Prokocice	.	.	49.	207.	.	260	8.	250	.	.	59.	117.	.	.	161.	72/165.	17.	66.	.	.	178.	72/231	
Przyległość Stajanowice	.	.	.	.	.	.	.	.	.	.	.	.	.	.	21.	16./195.	.	.	.	.	21.	16./195.	
Razem	6.	128.	735.	137.	31.	236	62.	212	69	210.	908.	20.	.	.	532.	68./195.	48.	269.	.	.	581.	14./165.	
Folwark Kaczkowice																							
Folwark i wieś Kaczkowice	2.	94.	210.	9.	38.	69.	4.	68./45	61.	81./41	315.	18/257.	.	.	94.	107.	2.	161.	.	.	96.	268.	
dtto Zesławice	4.	232.	256.	89.	13.	278	2.	40/175	45.	40/166	323.	94/32	.	.	69.	136.	.	.	.	.	69.	136.	
dtto Donatkowice	.	117.	76.	11.	14.	158.	1.	163.	.	.	92.	96/145.	.	.	35.	236.	4.	78.	.	.	40.	14.	
Razem	7.	135.	542.	107.	66.	205	8.	84.	106.	208.	731.	136	.	.	199.	179.	6.	239.	.	.	206.	118.	
Folwark Woyciechowski																							
Folwark i wieś Woyciechów	8.	40/284	281.	54/210	49.	54.	3.	50./285	.	.	343.	235	.	.	264.	182.	12.	54./110	.	.	276.	80/283	
dtto Stradlice	3.	65./101.	202.	83/83	34.	35.	3.	60/193	.	.	243.	243.	.	.	228.	71.	19.	60/279.	.	.	248.	50/50.	
Razem	12.	86.	483.	294.	83.	89.	7.	179.	.	.	587.	50.	.	.	492.		32.	80.	.	.	525.	34.	
Zebranie																							
Folwark Dobiesławice	6.	129.	735.	137	31.	236.	63.	212	69.	210.	908.	20.	.	.	532.	195.	48.	269.	.	.	581.	165.	
dtto Kaczkowice	7.	135.	542.	107	66.	205	8.	84.	106	208.	731.	136	.	.	199.	179.	6.	239.	.	.	206.	118	
dtto Woyciechów	12.	86.	483.	294	83.	89.	7.	179.	.	.	587.	50.	.	.	492.	253.	32.	80.	.	.	525.	34.	
Summa Ogólna	26	50.	1761.	240	181.	231.	79.	175.	176.	118.	2226.	206.	.	.	1225.	28.	87.	294.	.	.	1313.	18.	

2226
1313
3539

III Tabella Ludności.

Nazwisko Folwarków i Wsiów do Dóbr Dobiesławic należących	Gospodarze — Osiadli — Liczba gospodarzy	Ich Znaczenie — Kmiecie	Zagrodnicy	Chałupnicy	Komornicy	Rzemieślnicy	Zakład Dworski — Sprzężaj roboczy — Konie	Woły	Naczynia rolne — Wozy	Pługi	Radła	Brony
Folwark Dobiesławice												
folwark i wieś Dobiesławice	27.	2.	8.	8.	9.	.	6.	6.	1.	1.	1.	2.
dtto Sędziszowice	45.	6.	20	1.	17	1.	18.	18	6.	6.	6.	12.
dtto Draczowice	5.	.	3.	.	2.	.	.	.	.	.	.	.
dtto Prokocice	24.	4.	12.	.	7.	1.	12.	12.	4.	4.	4.	8.
Przyległość Stojanowice	2.	1.	.	.	1.	.	.	.	.	.	.	.
Razem	103.	13.	43.	9.	36.	2.	36.	36	11.	11.	11.	22.
Folwark Kaczkowice												
folwark i wieś Kaczkowice	34.	.	14.	6.	13.	1.	.	.	.	.	.	.
dtto Zesławice	31.	.	17.	3.	11.	.	.	.	.	.	.	.
dtto Donatkowice	8.	1.	2.	2.	3	.	3.	3.	1.	1.	1.	2.
Razem	73.	1.	33.	11.	27.	1.	3.	3.	1.	1.	1.	2.
Folwark Woyciechów												
folwark i wieś Woyciechów	54.	7.	17.	9.	21.	.	21.	21.	7.	7.	7.	14.
dtto Stradlice	27.	6.	8.	5.	6.	.	18.	18.	6.	6.	6.	12.
Razem	79.	13	25.	14.	27.	.	39.	39.	13.	13.	13.	26.

IV Tabella robocizny.

	Orzer cały rok latem i zimą		Dnie pieszo.						Razem.		Skarbowarthy		Przeciętna wartość dnia
	Ciągłe	Cieżkie	od 1/2 Maja do 1/2 Marca	od 1/2 Maja do 1/2 Marca	od 1/2 Maja do 1/2 Marca	od 1/2 Maja do 1/2 Marca	od 1/2 Maja do 1/2 Marca	Do Kamienia	Ciągłe	Cieżkie	Ciągłe	Cieżkie	
Folwark Dobiesławice													
Wieś Dobiesławice	312.	1092	870.	.	230.	.	.	48.	312.	2240.	24.	108.	174.
„ Szdzisrowice	936.	2548.	1479.	.	391.	.	.	142	936.	4360.	72.	228.	426.
„ Dracrowice	.	312.	174.	.	46.	.	.	8.	.	540.	.	24.	36.
„ Prokocice	624.	1248.	609.	.	161.	.	.	76.	624.	2094.	48.	114.	234.
„ Stoianowicie	.	.	87.	.	23.	.	.	8.	.	118.	12.	6.	18.
Razem	1872.	5200.	3219.	.	851.	.	.	282.	1872	9552	156.	480	888.
Folwark Kaczkowice													
Wieś Kaczkowice	.	2028.	1131.	.	299.	.	.	46.	.	3504.	.	168.	258.
„ Iwestawice	.	1820.	1479.	.	529.	.	.	42.	.	3870	.	150.	306.
„ Donatkowice	156.	312	261.	.	69.	.	.	12.	156.	654.	12.	30.	54.
Razem	156.	4160.	2871.	.	897.	.	.	100.	156.	8028.	12.	348.	618.
Folwark Woyciechów													
Wieś Woyciechów	1092	312.	1740.	1056	460	1044.	115.	185.	1092.	4812.	84.	222.	432
„ Stradlice	936.	1352.	609.	.	161.	.	.	119.	936.	2241.	72.	96.	222.
Razem	2028.	1664.	2349.	1056	621.	1044.	115.	204.	2028.	7053.	156.	318.	654.
Iebranie													
folwark Dobiesławice	1872.	5200.	3219.	.	851.	.	.	282.	1872.	9552.	156.	480.	888.
„ Kaczkowice	156.	4160	2871.	.	897	.	.	100.	156.	8028.	12.	348.	618
„ Woyciechów	2028.	1664.	2349.	1056	621.	1044.	115.	204.	2028.	7053.	156.	318.	654.
Summa Ogólna	4056.	11024.	8439.	1056.	2369.	1044.	115	586.	4056.	24633.	324.	1146.	2160.

V Tabella Czynszów i danin.

	Daniny			Zboże				Czynsze								
				Morgowe				z Gruntów		z Łąk		z Chałupy		z Młynów		Razem
	Kapłony	Kury	Jaja	Żyto		Jęczmień										
	Sztuki			Kor.	Gar.	Kor.	Gar.	Złp.	Gro.	Złp.	Gro.	Złp.	Gro.	Złp.	Gro.	Złp.
Folwark Dobiesławice																
Wieś Dobiesławice	40	.	60.	23.	10.	2.	12.	.	.	100.	.	38.	.	.	.	138.
„ Sędziszowice	122	.	180.	65.	2.	9.	4.	.	.	226	.	8.	.	130.	.	364.
„ Draczowice	8.	.	.	.	.	.	.	.	.	.	.	20.	.	.	.	20.
„ Prokocice	54.	.	120.	50.	26.	6.	10.	.	.	48.	.	.	.	100.	.	148.
Przyległość Stojanowice	10.	.	30.	.	.	.	.	177.	.	.	.	.	.	.	.	177.
Razem	234.	.	390.	139.	6.	17.	26.	177.	.	374.	.	66.	.	230.	.	847.
fol: Kaczkowice																
Wieś Kaczkowice	20.	.	.	4.	12.	4.	12.	.	.	.	.	40.	.	56.	.	90.
„ Zesławice	39.	6.	.	2.	20.	.	.	.	.	.	.	10.	.	.	.	10.
„ Donatkowice	6.	2.	60.	9.	.	.	.	50	.	.	.	20.	.	.	.	76.
Razem	65.	8.	60.	16.	32.	4.	12.	50.	.	.	.	70.	.	56.	.	176.
fol: Woyciechów																
Wieś Woyciechów	42.	.	210.	69.	28.	6.	12	50.	.	.	.	24.	.	.	.	74.
„ Stradlice	36.	.	180	94.	11.	.	11.	.	.	394.	.	12.	.	.	.	406.
Razem	78.	.	390	164.	7.	6.	23.	50.	.	394.	.	36.	.	.	.	480.

aby to połowy.

[illegible]

VI Tabella Inwentarza dworskiego.

	Konie.				Bydło.								Owce.				
	Formalskie	Źrebne	Źrebięta	Razem	Woły	Buhaje	Krowy	Ciołki	Buhajki	Jałoszki	Cielęta	Razem	Barany	Owce	Jagnięta	Skopy	Razem
	Sztuki.																
Folwark Dobiesławice																	
dtto Kaczkowice																	
dtto Woyciechów																	
Razem																	

VII Tabella wyciągnięta Ostraty Dóbr — Dobiestawice podług regestrów z r. 180 3/4 i 180 4/5 i 180 5/6 ułożone

		Żyto — Wysiew Kor.	Wysiew Łan.	Namiar Kor.	Namiar Łan.	plon ziarna	Pszenica — Wysiew Kor.	Wysiew Łan.	Namiar Kor.	Namiar Łan.	plon ziarna	Jęczmień — Wysiew Kor.	Wysiew Łan.	Namiar Kor.	Namiar Łan.
w roku 180 3/4.	Dobiestawice	12.	26.	93.	16	7.	88.	..	942.	26.	10.	109.	6.	467.	8.
	Szdrzisowice	23.	28.	155.	29.	6½	50.	14.	496.	15.	9½	41.	24.	149.	.
	Dracsowice	9.	20.	60	12.	6⅔	16.	26½	169.	9.	10½	28.	.	109.	8.
w roku 180 4/5.	Dobiestawice	17.	18.	92.	13.	5½	110.	28.	749.	30.	6½	112.	5.	635.	27.
	Szdrzisowice	10.	.	46.	27	4½	69.	24.	423.	31.	6½	52.	32.	175.	16.
	Dracsowice	10.	6.	61.	24	6.	25.	.	138.	12.	4¾	19.	8.	72.	30.
w roku 180 5/6.	Dobiestawice	.	.	.	.	.	103.	14.	703.	24½	7.	93.	8.	585	24.
	Szdrzisowice	35.	9.	169.	30½	5½	56.	.	398.	¾	7.	80.	8.	326.	4½
	Dracsowice	10.	20.	63.	4.	6.	21.	19.	134.	30½	6¾	30.	16.	115.	26¾
	Razem	129.	31.	743.	27½	.	541.	29.	4159.	18.	.	567.	1.	2637.	2.
Powyższa Summa na 3 części podzielona		43.	10.	247.	30½	.	180.	20.	1385.	27.	.	189.	.	879.	.
w roku 180 3/4.	Kaczkowice	24.	24.	151.	23.	6.	58.	8.	399.	8.	7½	50.	20.	208.	18.
	Donatkowice	7.	26.	34.	8.	4½	14.	8.	68.	14.	5.	16.	20.	62.	22.
	Tystawice	43.	28.	173.	20.	4.	39.	12.	264.	10.	6½	46.	26.	132.	4.
w roku 180 4/5.	Kaczkowice	13.	18.	66.	.	4½	50.	8.	282.	16.	5½	53.	14.	179.	9.
	Donatkowice	8.	24.	21.	17.	4¾	20.	4.	118.	14.	6.	12.	16	26.	17.
	Tystawice	35.	12.	174.	22.	5.	46.	26.	246.	14.	5.	43.	.	197.	26.
w roku 180 5/6.	Kaczkowice	16.	.	113	20.	7.	43.	4.	222.	12.	5.	43.	2.	177.	30.
	Donatkowice	7.	10.	43.	20.	6.	14.	.	88.	13.	6.	18.	24.	78.	23.
	Tystawice	46.	24.	140.	.	3.	37.	16.	141.	24.	3½	45.	2.	173.	16.
	Razem	204.	6.	919.	2.	.	315.	22.	1827.	19.	.	329.	28.	1136.	13.
Powyższa Summa na 3 części podzielona		68.	2.	306.	11.	.	105.	7.	609.	6.	.	109.	30.	378.	25.
w roku 180 3/4.	Woyciechowo	21.	24.	67.	30.	3¼	69.	28.	445.	6.	6½	55.	.	377.	2.
	Stradlice	24.	8.	110.	6.	4½	40.	.	226.	18	5½	70.	16	510.	16.
w roku 180 4/5.	Woyciechowo	28.	8.	190.	18.	7.	56.	24.	319.	15.	9.	60.	28.	284.	6.
	Stradlice	14.	8.	92.	2.	6½	49.	24.	420.	26.	6½	45.	22.	247.	16.
w roku 180 5/6.	Woyciechowo	25.	6.	130.	30.	5½	62.	20.	477.	20.	7.	47.	18.	255.	.
	Stradlice	6.	4.	27.	24.	4½	57.	.	299.	6.	5½	37.	24.	159.	8.
	Razem	119.	26.	619.	14.	.	336.	.	2388.	27.	.	317.	12.	1833	16.
Powyższa Summa na 3. części podzielo.		39.	30.	206.	16.	.	112.	.	796.	9.	.	105.	25.	611.	6.

299 173

180 5/6 ułożone

	Owies — Wysiew Kor.	Wysiew Gpc.	Namiar Kor.	Namiar Gpc.	plon ziarna	Groch — Wysiew Kor.	Wysiew Gpc.	Namiar Kor.	Namiar Gpc.	plon ziarna	Proso — Wysiew Kor.	Wysiew Gpc.	Namiar Kor.	Namiar Gpc.	plon ziarna	Brzepak — Wysiew Kor.	Wysiew Gpc.	Namiar Kor.	Namiar Gpc.	plon ziarna	Konopie — Wysiew Kor.	Wysiew Gpc.	Namiar Kor.	Namiar Gpc.	plon ziarna
	4½	19.	2.	59.	14.	3.	3.	16	28.	9.	8.	1.	24.	17.	16.	10.	.	5.	6.	18.	37.	3.	26.	6.	6.	2.
	3½	46.	31.	175.	20.	3¾	5.	.	57.	16.	11½	2.	5.	21.	23.	10.	.	4.	3.	26.	30.	2.	8.	1.	.	.
	4.	15.	2.	59.	30.	4.	.	.	.	.	.	.	.	.	.	.	.	.	.	.	.	.	.	.	.	.
	5½	32.	16.	58.	22.	2.	2.	16	8.	18.	3½	1.	10.	12.	12.	10.	.	7.	10.	26.	46.	5.	4.	7	6.	1½
	3½	50.	.	121.	1.	2¼	6.	15.	20.	29.	3.	1.	6.	6.	9.	6	.	.	.	.	.	.	.	.	.	.
	3½	15.	15.	46.	27.	3.	.	.	.	.	.	.	.	.	.	.	.	.	.	.	.	.	.	.	.	.
	6.	18.	8.	93.	25⅔	2¼	2.	16.	9.	21½	4.	2.	.	10.	23.	5.	.	8.	6.	16.	26.	5.	.	6.	8.	1½
	4.	15.	.	44.	14¾	3.	6.	.	26.	23.	4½	2.	16.	15.	20.	6.	.	.	.	.	.	.	.	.	.	.
	3¼	14.	8.	65.	6.	4.	.	.	.	.	.	.	.	.	.	.	.	.	.	.	.	.	.	.	.	.
	.	226	18.	675.	.	.	25	31	154	20½	.	10.	29.	84.	17.	.	.	24.	27.	22.	.	16.	6.	20.	20.	..
	.	75.	16.	225.	.	.	8.	21.	50.	17½	.	3.	20.	28.	5.	.	.	8.	9.	7.	.	5.	16	6.	28.	.
	4.	17.	26.	80.	26.	4½	3.	16.	18.	6.	5.	1.	6.	17.	29.	15.	.	4.	2.	4.	9.	2.	24.	2.	16.	.
	4.	8.	8.	52.	24.	6.	1.	8.	3.	25.	3.	.	10.	4.	6.	13.	.	.	.	.	.	.	16.	.	16.	.
	3.	46.	16.	147.	10.	3.	3.	16.	13.	26.	4.	1.	.	20.	26.	20.	.	4.	4.	5.	18.	2.	16.	6.	32.	5.
	3.	28.	16.	119.	30.	4.	3.	.	10.	15.	3½	1.	8.	18.	30.	15.	.	3½	2.	.	16.	2.	24.	3.	.	1.
	2½	16.	24.	61.	4.	3¾	1.	.	2.	4.	2.	.	.	.	.	.	.	.	.	.	.	.	.	.	.	.
	2½	50.	16.	98.	10.	2.	2.	28.	4.	22.	2.	.	24	13.	22.	18.	.	4.	2.	28.	23.	3.	.	5.	4.	1¾
	4.	38.	16.	118.	22.	3.	4.	.	34.	19.	8½	1.	2.	6.	25.	6.	.	4.	1.	26.	14½	2.	24.	.	12.	.
	4½	16.	8.	41.	14.	3.	.	.	.	.	.	.	.	.	.	.	.	.	.	.	.	.	.	.	.	.
	3½	49.	24.	177.	6.	3½	3.	16.	24.	6.	7.	1.	.	10.	19.	10.	.	5½	3.	8.	17.	3.	4.	3.	8.	1.
	.	277.	26.	897.	18.	.	22.	20.	111.	27.	.	6	18.	92.	29.	.	.	25.	17.	20.	.	17.	12.	21.	14.	.
	.	90.	30.	299.	6.	.	7.	17.	37.	9.	.	2.	6.	30.	31.	.	.	8.	5.	28.	.	5.	25.	7.	4.	.
	6½	58.	.	227.	.	4.	3.	.	23.	20.	7½	2.	8.	31.	22.	14	.	2.	2.	6.	35.	3.	4.	1.	8.	.
	7½	.	.	.	.	.	3.	.	24.	.	8.	1.	8.	23.	2.	18.	.	2.	.	10.	5.	.	.	.	.	.
	5.	27.	24.	102	30.	4.	1.	16.	15.	26.	10.	1.	22	18.	11.	10.	.	6.	2.	28.	15.	.	.	.	.	.
	5¼	20.	24.	82.	2.	4.	1.	26.	20.	24.	11.	1.	28.	38.	16.	20.	.	.	.	.	.	2.	26.	5.	6.	2.
	5¼	31.	16.	138.	20.	4½	2.	.	8.	.	4.	2.	12.	13.	24.	5½	.	14	.	6.	24.	.	.	.	.	.
	4½	17.	.	92.	.	5½	2.	.	11.	3.	5½	1.	8.	24.	6.	19.	.	4.	7.	18.	59.	3.	.	2.	.	.
	.	155.	.	642	20.	.	13.	10.	103.	9.	.	10.	22	140.	17.	.	.	14½	13.	4.	.	8.	30.	8.	24.	.
	.	51.	21.	214.	7.	.	4.	14.	34.	14.	.	3.	18.	49.	27.	.	.	43¾	4.	12.	.	3.	.	1.	.	.

Wyciąg intraty w szczególności Ekon: Dobisławia

		Zboże		Cena	w szczególe		w Ogóle	
		Korce	garce	Złp:	Złp:	gro:	Złp:	gros:
Za Zboże	Żyta	247.	30½	8.	1983.	15.		
	Pszenicy	1385.	27.	12.	16630.	.		
	Jęczmienia	879.	.	8.	7032.	.		
	Owsa	225.	.	5.	1125.	.	27849.	2.
	Grochu	50.	17½	10.	505.	.		
	Prosa	28.	5.	14.	393.	22.		
	Rzepaku	9.	7.	12.	110.	15.		
	Siemienia Konopnego	6.	28.	10.	69.	10.		
z Osepu	Żyta Morgowego od Gromad	141.	20.	8.	1133.	.		
	Jęczmienia — ditto	20.	.	8.	160.	.	1293.	
z danin	Kapłanów Sztuk 20 ƒ 1.	.	.	.	210.	.		
	Jay sztuk 380. po gr 1.	.	.	.	12.	12.	222.	12.
Czynszów Inwentarycznych		.	.	.	.	.	1290.	.
Za powinności o przędzeniu motków		.	.	.	.	.	58.	.
Z Arendy propinacyi Dobiest: Sędzisz: i Proko:		.	.	.	.	.	2950	.
Razem		.	.	.	.	.	33662	12.

Wyciąg intraty wszczególności Ekon: Kaczkowice.

		Zboże Korce	Zboże gar:	Cena Korce	wszczególno: Złp:	wszczególno: gro:	w Ogólności Złp:	w Ogólności gro:
Za Zboże	Żyta	306.	11.	8.	2450.	22½		
	Pszenicy	609.	6.	12.	7310.	7½		
	Jęczmienia	378.	25.	8.	3030.	.		
	Owsa	299.	6.	5.	1496.	.		
	Grochu	37.	9.	10.	372.	.	15232.	22½
	Prosa	30.	31.	14.	433.	.		
	Rzepaku	5.	28.	12.	70.	15.		
	Konopi	17.	4.	10.	70.	7½		
Za Osep	Żyta Morgowego kor 30. gar: 12. a/: 8. — Złp: 243.							
	Jęczmienia — dto 4. .. 12. a/. 8. — Złp: 35.						278.	–
	Kapłonów Sztuk 62. a/: 1. — Złp: 62.							
	Jay Sztuk 90. a/: 1. — Złp: 3.						65.	.
Czynszów Inwentaryczych							318.	.
Za powinność oprzędzenia motków Sztuk 546. po gr: 2.							36.	12.
Z Arend propinacyi Kaczkowice i Zysławice							600.	.
Za frukta z Sadów							52.	.
Za Warzywo ogrodowe							35.	25.
Razem							16617.	29½

Wyciąg intraty wszególności Ekono: Wojciechów.

	Zboże		Cena wszególe			w Ogole	
	Korce	gar:	Złp:	Złł	gro:	Złł p:	gro
Za Zboże — Żyta	206.	16.	8.	1652.	.		
Pszenicy	796.	9.	12.	9555.	.		
Jęczmienia	611.	6.	8.	4889.	15.		
Owsa	214.	7.	5.	1071.	3½	18272.	3½.
Grochu	34.	14.	10.	344.	15.		
Prosa	49.	27.	14.	697.	15.		
Rzepaku	4.	12.	12.	52.	15.		
Konopi	1.	.	10.	10.	.		
Za Siana 4.² wozów konnych a/. 16. wozów 36.	.	.	.	.	.	576.	.
Za Żyta Morgowego kor: 156. a/. 8.	.	.	.	.	.	1248.	.
Za daniny — Kapłonów Sztuk 72. a/. 1. — Złp: 72.							
Jay Sztuk 360. po gr: 1. — Złp: 12.						84.	.
Z Czynszów Inwentarycznych						742.	.
Za oprzędzenie motków Sztuk 1341.						89.	12.
Z Arendy propinacyiney Woyciechów i Stradlice						1500.	.
Za frukta z Sadu Woyciechowskiego						60.	.
Za łąki wynaięte Gromadom Woyciechowskiéy i Stradlickiéy						1301.	15.
Za warzywa Ogrodowe						57.	7.
Razem						23930.	7½

Zebranie intraty w ogólności Dóbr Dobiesławic.

	Za Zboże		Za Siano		Za Osepy		Za Daniny		Z Czynszów		Za powinność o przędzenia		Propinacya		Frukta i Warzywa		Ogółem	
	Złp.	gro	Złp.	gro	Złp.	gro	Złp.	gro	Złp.	gro	Złp.	gr.	Złp.	gr	Złp.	gr	Złp.	gro.
Dobiesławice	27849.	2.	.	.	1293.	.	222.	12.	1290.	.	58.	.	2950.	.	.	.	33662.	12.
Kaczkowice	15232.	22½	.	.	278.	.	65.	.	318.	.	36.	12.	600.	.	87.	25.	16617.	29½
Woyciechów	18272.	3½	1877.	15.	1248.	.	84.	.	742.	.	89.	12.	1500.	.	117.	7.	23930.	7½
Razem	61353.	28.	1877.	15.	2819.	.	371.	12.	2350.	.	183.	24.	5050.	.	205.	2.	74210.	19.

Ciężary do gruntu przywiązane.

1° Podatki Publiczne i Liwerunki — Złp: 8136 gr: 5. –
2° Prowizye do Kościołów — Złp: 440. gr: –
3° Dziesięciny do dtto — Złp: 1420. gr: 1. –
4° Odtrąca się 15ty procent na utrzymanie Dóbr — Złp: 11031. – gr: 15. –

Razem Złp: 21027. gr: 21. –

Billans

Przychód czyni Złp: 74210. gr: 19. –
Rozchód wynosi Złp: 21.027. gr: 21. –
Zostaie czystey Intraty Złp: 53.182. gr: 28. –

Objaśnienie Ciężarów

I Podatki Publiczne i Liwerunki

1. Ofiara 24. grosza rocznie	Złp: 6083. gr: 3. –		
2. Podymne z dymów dworskich	Złp: 278. gr: –		
3. Liwerunek Etatowy Żyta Kor: 59. g: 5. ⅌ 12. Pszenicy Kor: 2. g: 21. po Złp: 8. Owsa Kor: 169. g: 18. po Złp: 6. –	Złp: 1775. gr: 2. –	8136.	5.

II Prowizye do Kościołów

1. X: X: Franciszkanom Krakowskim od f: 2000. po 5%	Złp: 100. g: –		
2. Kościołowi w Rachwałowie — od f: 400 po 5%	Złp: 20. g: –		
3. dtto Gorzkowa na Zysławicach od 2000 po 5%	Złp: 100. g: –		
4. dtto Wielkich Xiążnic — od f: 400. po 5%	Złp: 20. g: –		
5. Dominikanom w Krakowie — od f: 3500. „ 5%	Złp: 175. g: –		
6. d° Klasztoru mnieyszego w Krakowie od 500. po 5%	Złp: 25. g: –	440.	.

III Dziesięciny do Kościołów

1. z Dobiesławic Kościołowi S° Szczepana w Krakowie	Złp: 385. g: –		
2. z Sędziszowic i prokocic Kapit: Krakowskiey podług kompozyty	Złp: 205. g: 29.		
3. z Kaczkowic Kościołowi Gorzkowa — dtto —	Złp: 335. g: 2.		
4. z Zysławic — d° wielkich Xiążnic — dtto —	Złp: 268. g: –		
5. dtto — dtto z Starego Brzeska z Pustek —	Złp: 72. g: –		
6. z Donatkowic dtto — dtto —	Złp: 24. g: –		
7. dtto — dtto Gorzkowa —	Złp: 80. g: –		
8. z Woyciechowa dtto S° Woyciecha w Zamku Krakowskim	Złp: 50. g: –	1420.	1.

IV na Utrzymanie Dóbr.

Odtrąca się 15ty procent od Summy 74210. g: 19. na utrzymanie dóbr	11031.	15
Ogół Ciężarów gruntowych —	21027.	21.

302

Wyciąg

Intraty i Szacunku Dóbr Dobiesławice

zrobiony w Roku

1828.m

456200
610000
153800
80000
5 / 233800 / 46760

456200
46760
502960

Dobra Dobiesławice składaią się.

1. Folwark Sędziszowice z Wsią Sędziszowice.
2. d° Dobiesławice z Wsią Dobiesławice i Prokocice.
3. d° Draczowice i 2ch Zagrodników tamże.
4. d° Kaczkowice z Wsią Kaczkowice
5. d° Zesławice z Wsią Zesławice.
6. d° Donatkowice z częścią Wsi tegoż nazwiska
7. d° Stradlice z Wsią Stradlice.
8. d° Woyciechow z Wsią Woyciechów.
9. Spichterz lądowy pod Winiarami na gruncie nowego Miasta Korczyn.

w Ogóle

a. Folwarkow. 8.
b. Wsiów. — 8.
c. Spichrz. — 1.

Tabella rozległości ziemi Dóbr Dobiesławice, na miarę Chełmińską.

	Grunta dworskie.																		Grunta Włościańskie					
	Grunt pod Zboże.			Ogrody i Sady.			Łąki.			Pastwiska i inne Użytki.			Lasy.			Gruntów dworskich razem.			Grunta i Łąki razem.			Ogół powierzchni		
	Morgów	Prętów	Przeciwkow	Morgów	Prętów	Przeciwkow	Morgów	Prętów	Przeciwkow	Morgów	Prętów	Przeciwkow	Morgów	Prętów	Przeciwkow	Morgów	Prętów	Przeciwkow	Morgów	Prętów	Przeciwkow	Morgów	Prętów	Przeciwkow
Folwark i Wieś Dobiesławice.	305.	252.	"	6.	76.	89.	26.	167	"	24.	130.	49.	"	"	"	"	"	"	93.	258.	"	"	"	"
Przyległość Stojanowice.	"	"	"	"	"	"	"	"	"	"	"	"	"	"	"	"	"	"	21.	195.	"	"	"	"
Folwark i Wieś Sędziszowice.	276.	187.	81.	"	"	"	"	"	"	13.	276.	68.	69.	210.	6.	908	27	47	276	43.	"	"	"	"
Wieś Prokocice.	49.	207.	"	"	"	"	"	260.	"	8.	250.	"	"	"	"	"	"	"	180.	255.	"	"	"	"
Folwark i Wieś Draczowice	103.	94.	12.	"	50.	47.	4.	109.	"	17.	156.	3.	"	"	"	"	"	"	12.	29.	"	"	"	"
Folwark i Wieś Kaczkowice.	229.	140.	97.	2.	94.	76.	40.	233.	24.	4.	46.	95.	61.	41.	81.	"	"	"	74.	266	"	"	"	"
Folwark i Wieś Donatkowice.	76.	11.	37	"	117.	76.	14.	155.	16.	1.	162.	40.	"	"	"	753	126.	69.	40.	12.	"	"	"	"
Folwark i Wieś Zysławice.	256.	76.	63.	4.	223.	8.	13.	280.	40.	2.	175.	68.	45.	166	48.	"	"	"	71.	100.	"	"	"	"
Folwark i Wieś Stradlice.	202.	83.	88.	3.	101.	86.	34.	35.	4.	3.	193.	92	"	"	"	587.	49.	79.	247	247	"	"	"	"
Folwark i Wieś Woyciechów.	281.	210.	54.	8.	284.	32.	49.	54.	56.	3.	285.	59.	"	"	"				278.	129	"	"	"	"
Summa.	1781.	64.	32.	26.	49.	14.	184.	94.	40.	80.	177	74.	176.	118.	35.	2248	203.	95.	1297	34.	"	3545	237.	95.

Tabella Osiadłości.

	Gospodarzy Kmieci.	Zagrodników	Gajowych z Gruntu	Chałupników	Komorników.
	Ilość.				
Dobiesławice. przyległości Stajanowice. Jedzinowice. Prokowice. Draczowice. Kaczkowice. Donatkowice. Zgdawice. Stradlice. Wojciechów.	27.	102.	3.	32.	91.
Razem.	27.	102.	3.	32.	91.

Tabella Zakładu Dworskiego.

	Koni.	Woły.
	Sztuk.	
Dobiesławice.		
Przyległość Stopanowice		
Sędziszowice.		
Prokocice.		
Draczowice.		
Raczkowice.	78.	71.
Donatkowice.		
Zydławice.		
Stradlice.		
Wojciechowo.		
Razem.	78.	71.

Tabella robocizny wszelkiéy, danin, i Czynszów.

	pańszczyzna		Powinności				Osep				Daniny			Czynszu z Gruntu i Łąk	
	Ciągłe	Piesze	Latem	Zimą	Powaby	Komorne	Żyto Morgowe		Jęczmień		Kapłony	Kury	Jaja		
	dnie		dnie piesze				Kor:	Ga	Kor:	Ga	Sztuk			Złł	Gro:
Wieś Dobiesławice.	312.	1352.	702.	288.	48.	54.									
" Sędziszowice.	936.	2080.	1326.	544.	118	102.									
przyległość Stajanowice	"	"	78.	32.	6.	6.									
Wieś Draczowice.	"	312.	156.	64.	8.	12.									
" Prokocice	624.	1248	546.	224.	76.	42.									
" Kaczkowice.	"	1872.	1014.	416.	46.	78.	306.	27.	21.	4.	361	8.	840	2164.	15.
" Donatkowice.	156.	312.	234.	96.	12.	18.									
" Zysławice.	"	1924.	1092.	544.	38½	66.									
" Stradlice.	936.	1404.	540.	224.	119.	36.									
" Woyciechów.	1092.	312.	2838.	2066.	73.	126.									
Razém.	4056.	10,816.	8526	4498	544½	540.	306.	27	21.	4.	361.	8.	840.	2164.	15.

Intrata i Szacunek Dóbr do Szematu Rządowego zastosowany

Przestrzeń na miarę Chełmińską. Morgi	Prętów	Stóp	Dochód.	10 ycien w Ogóle. Kor.	Gr.	1 Kor.	Z tego rachuje się na Dóbr.	na Dzierż.	na Intratę Dzian.	na Intratę Czynsz.	Kor.	Gr.	Denar.	Intrata brutto. w Szczególe Złp.	Gr.	w Ogóle. Złp.	Gr.
							Dziarn										
			I. z Roli Orney.														
			a. Pole Ugorowe.														
593.	221.	44.	1/3. na Ugór potrzeba sie.	"	"	"	"	"	"	"	"	"	"	"	"	"	"
			b. Pole Ozime.														
593.	221.	44.	" Żyta. — " — " — " — " —	187.	16.	5.	1.	2.	2.	375.	"	7.		2,625.	"		
			Pszenicy. — " — " — " — " —	376.	18.	6.	1.	2½	2½	941.	13.	11.		10,355.	15.	12,980.	15.
			c. Pole Jare.														
			Jęczmienia. — " — " —	384.	20.	6.	1.	2½	2½	769.	8.	6.		4615.	15.		
			Owsu. — " — " — " —	270.	7.	5.	1.	2.	2.	540.	14.	3.		1621.	9⅜		
593.	221.	44.	" Grochu. — " — " — " —	24.	20.	5.	1.	2.	2.	49.	8	7.		344.	26.		
			Prosa. — " — " — " —	9.	2⅔	9.	1.	4.	4.	36.	12.	9.		327.	11⅓		
			Konopi. — " — " — " —	10.	"	4.	1.	1½	1½	15.	"	8.		120.	"		
			Orzepaku. — " — " —	"	16.	9.	1.	4.	4.	2.	"	10.		20.	"	7049.	1.
			Ogół Intraty z Roli	"	"	"	"	"	"	"	"	"		"	"	20,029	16½
			II. z Lasu.														
184.	94.	40.	Las, zbiera się rocznie z każdego Morga Siana fur 2, czterokonnych, odtrzeja się potorę na robociznę, ra- chuje się na Intratę potorę drugą, fur 184½ = a/ 16.											"	"	2,952.	"
			III. za Pańszczyznę.														
Za pańszczyzny tygodniowey rocznie dni 413 bydł: 4,056. a/ 1. a 18.														6,489.	18.		
dito. dito. dito pieszych 10,816. " a/ 12.														4,326.	12.		
Za powinność dni letnich pieszych 8,526.																	
dni Zimowych 4,498. poprzabów 544½;																	
dni Konnych 549. razem za powinność dni 14,108½ a/ 12.														5645.	12.	16,461.	12.
			IV. za Osepy i Daniny.														
Żyta od morgowego rocznie Korcy 306. a 27. a/ 7. 3/-														2147.	27.		
Jęczmienia dito. " 21. " 4. " 6.														126.	22½		
Kapłonów Czynszowych Sztuk 361. a/ 18. — " —														216.	18.		
Kur dito. " 8. " 12. — —														3.	6.		
Jay. dito. " 840. po 2. zagroś														14.	"	2,508.	13½
			V. z Czynszów.														
Czynsz gruntowego. — " — " — " —														206.	"		
z Ogrodów i Chat — " — " — " —														110.	"		
z dwoch Młynów. — " — " —														150.	"	466.	"
			do przeniesienia											"	"	42417.	11½

	Intrata brutto.			
	w szczególe		w ogóle	
	złp.	gr.	złp.	gr.
z przeniesienia D.	"	"	42417.	11½
VI. Przedzenie Motków.				
Za powinność z przedzenia Motków złr. 2,125. ay 2.	"	"	141.	2½
VII. z propinacyi.				
Z wyszynku Gorzałki garcy 2,000. piwa Beczek 42.				
rachuje się czystego zysku na garcu Gorzałki złp. 1.				
a na Beczce piwa złp. 6. będzie z propinacyi	"	"	2252.	"
Ogół Intraty brutto.	"	"	44810.	13½

Wydatki.

		Wydatki w szczególe Złp.	Gr.	w Ogóle Złp.	Gr.
1. podatki publiczne.	Offiara 24. grosza z dóbr całych. — „ —	6,083.	3.		
	Kontyngens Liwerunkowy — „ —	1784.	4.		
	Podymne — „ — „ — „ — „ — „ —	278.	„		
	Szarwarkowe — „ — „ — „ — „ —	115.	„	8,260.	7
2. Prowizye Kościołom od Summ funduszowych — „ — „ —		„	„	434.	„
3. Dziesięciny podług Kompozyt dawnych. — „ — „ — „ — „ —		1,468.	25.	„	„
4. Dziesięciny z zamiany wytyczney ustanowione.		846.	11½	2,315.	6½
5. 20. procentu na utrzymanie Budowli i wypadki nadzwyczayne od Summy na Intratę brutto wyracz:		„	„	8,962.	„
	Ogół Wydatku	„	„	19,971.	13⅓

Porównanie.

Dochód z dóbr całych czyni jak obok.	„	„	44,810.	13⅓
Wydatki i procent do potrącenia wynosi	„	„	19,971.	13⅓
Zostaje się na dochód.	„	„	24,839.	„

Pomnożona Intrata powyższa na Kapitał, uważając iak 5. procent., da Kapitała Złp: 480,041. gr 27⅓
Dodaje się za Lassy których iest Morgów 176. a fl 100. za Morg licząc — „ — Złp: 17,600. gr —

Ogół szacunku dóbr czyni Złp: 497,641. gr 27

Przestrzeń cała gruntów czyni 118. Włok 5. Morgów 237. pręt: 95. pręcikow, wynosi więc wartość iedney Włoki Chełm: Złp: 4,225. gr —

Wiadomości o dobrach Dobiesławickich

I Dobra Dobiesławice położone w gubernii Radomskiej, powiecie Miechowskim, odległe od miasta Krakowa mil 7, od miasta gubernialnego Radomia mil 19, od miasta powiatowego Miechowa mil 6, od miasta Kielc mil 9, od Miasta Koszyc nad rzeką Wisłą mil ~~[illegible]~~ 1; składają się z 4 folwarków 1° Dobiesławice, 2° Kaczanowice, 3° Donatkowice, 4° Wojciechów; z 9ciu wsi 1° Dobiesławice, 2° Sędziszowice, 3° Prokocice, 4° Draczowice, 5° Kaczkowice, 6° Donatkowice, 7° Zysławice, 8° Wojciechów, 9° Stradlice, i z kmieciostwa w obcej wsi Stojanowicach położonego.

Dobra te w roku 1844 uregulowane zostały w gruntach dworskich i włościańskich. Folwarki wypuszczone są w 20° letnią dzierżawę, a włościanie wszyscy opłacają czynsz z rozległości ~~[illegible]~~ gruntów i klasyfikacyi ustanowiony.

Podług pomiaru dopełnionego w roku 1834. przez geometrę przysięgłego Dominika Cieszkowskiego ogólna rozległość dóbr Dobiesławic licząc na miarę nowopolską, wynosi: . . . Morg: 4136. pr. 281

II. Podług regulacyi w roku 1844 przez Kruczaja z pomocą geometrów przysięgłych Rusieckiego i Puszczałowskiego dopełnionej, dobra Dobiesławickie mają rozległości:

Teritorium administracyi dóbr	Mrg: 3 – 214		
Grunta dworskie	„ 919 – 280	M: 3739 – 104.	
Grunta włościańskie z Umieciostwem i gruntem czynszowym	„ 2815 – 210		
Lasy podług urządzenia przez Reumana	„ 208 – 6		
Wody (podług Cieszkowskiego)	„ 20 – 129	M. 362 – 206.	
Nieużytki (podług Cieszkowskiego)	„ 134 – 71		4102 – 10
Różnica od sumy powyższej		Morg:	34 – 271

która z tąd pochodzi, że przy regulacyi gruntów i lasów niepoliczono do przestrzeni użytecznej, nieużytków i zarośli przy tejże regulacyi znalezionych i wyrzuconych. A że pomiar powtórny regulacyjny objął tylko grunta i lasy użyteczne, przeto ogólną przestrzeń dóbr Dobiesławickich przyjąć należy podług Cieszkowskiego w ilości morgów 4136 prę. 281, czyli włók 138. morgów 26. prętów 281.

Podług klasyfikacyi z roku 1844 grunta dworskie i włościańskie wynoszą

wynoszą:

	Ogrody klasy I przenne		Grunta orne: pszenne I		II		III		żytne I		II		III		Łąki: oddzielne I		II		III		IV		międzypolne I		II		Pastwiska I		II		Ogół przestrzeni	
	M.	p.	M.	p.	M.	p.	M.	p.	M.	p.	M.	p.	M.	p.	M.	p.	M.	p.	M.	p.	M.	p.	M.	p.	M.	p.	M.	p.	M.	p.	Mor.	pręty
Folw. Dobiesławice	15	93	122	214	80	58	.	.	.	.	.	.	.	.	2	116	26	65	.	.	.	.	.	.	.	.	.	.	.	.	246	246
" Kaczkowice	6	138	62	269	124	202	.	.	18	186	5	262	.	.	.	.	14	196	9	29	.	.	.	.	.	.	.	250	.	.	243	32
" Donatkowice	8	37	16	91	27	217	.	.	2	23	6	68	20	261	.	.	.	.	3	20	13	152	.	.	.	.	9	.	.	.	106	299
" Wojciechów	8	127	178	196	55	160	.	.	15	198	.	.	.	.	42	286	13	190	.	.	.	.	.	.	3 ~~13~~	183 ~~152~~	4	163	.	.	323	3
Włościańskie Kmiecioństwa i czynsz:	484	126	886	216	698	198	.	.	243	221	50	56	1	286	94	286	100	137	48	10	.	.	1	299	4	180	117	232	78	63	2813	210
Razem	526	135	1267	86	986	235	.	.	280	28	62	86	22	247	140	88	154	288	60	59	13	152	1	299	8	63	132	45	78	63	3739	104

III. Dochody i wydatki

Dochody

Z dzierżaw folwarków	Dobiesławice z rybołowstwem	Złp. 3611 gr. 14.	
	Wojciechowa	" 4850 " 6	
	Kaczkowic	" 3000 " 2	
	Donatkowic	" 918 " 26.	Złp. 12.380 " 18
Czynszów od włościan i z ogrodów od Officyalistów			" 33.130 " 11
Z propinacyi wydzierżawionej			" 5.770 " 27
Z posiedzialnego			" 13 " 10
Ze zwrotu podatków i dziesięcin od włościan			" 8.030 " 14
Z dochodów lasowych			" 700 " –
Z różnych źródeł			" 200 " –
		Razem	Złp. 60.225 gr. 20.

Wydatki

Na opłatę podatków składek i dziesięcin Złp. 20.197 gr. 20

Ponieważ folwarki i propinacya są wydzierżawione, z obowiązkiem reperowania budowli przez dzierżawców, a włościanie wszyscy oczynszowani, przeto na utrzymanie zastępcy Wójta i Leśniczego oraz inne drobne nieprzewidziane wydatki, liczy się od dochodu brutto $8\frac{1}{3}\%$ czyli dwunasta część dochodu jest . . . . . Złp. 5.013 gr. 11

Razem Złp. 25.211 " 1

Billans.

Dochody czynią . . . Złp. 60. 225 gr. 20
Wydatki wynoszą . . . „ 25. 211 „ 1

Pozostaje na czysty dochód Złp. 35. 014 „ 19

Przy wyjściu folwarków z dotychczasowych dzierżaw, dochody ich, mogły być powiększone, gdyż folwarki mające dobre grunta, pojęły znacznie wyżej Szacunek tych dóbr z wszelkiemi remanentami ustanawia się na Złp. 700. 000. (siedmkroć sto tysięcy)
W roku 1832 zaciągnięto została pożyczka z Towarzystwa kredytowego ziemskiego w sumie Złp. 364. 900. i w roku 1834 dodatkowa w sumie Złp. 91. 300.
razem w summie . . . . . Złp. 456. 200.
Z tego umorzy się po rata Czerwcowa 1859 . . . „ 61. 185. gr. 28

Pozostaje do umorzenia Złp. 395. 014 gr. 2

Warszawa dnia 10 Lutego 1859. Lillakomme m/p

a

a N° 2092.

Wiadomości o Dobrach Dobiesławickich

I Dobra Dobiesławice położone w Gubernii Radomskiej Powiecie Miechowskim, odległe od Miasta Krakowa mil 7, od Miasta Gubernijalnego Radomia mil 19, od Miasta Powiatowego Miechowa mil 6, od Miasta Kielc mil 9, od Miasta Koszyc nad rzeką Wisłą mila 1. – Składają się z czterech folwarków 1° Dobiesławice 2° Kaczkowice 3° Donatkowice 4° Wojciechów, z 9ciu Wsi 1° Dobiesławice 2° Sędziszowice 3° Prokocice 4° Draczowice, 5° Kaczkowice 6° Donatkowice 7° Zysławice 8° Wojciechów 9° Stradlice – i z Kmieciostwa w obcej Wsi Stojanowicach położonego. –

Dobra te w roku 1844 uregulowane zostały w gruntach dworskich i włościańskich. – Folwarki wypuszczone są w 20° letnią dzierżawę a włościanie wszyscy opłacają czynsz z rozległości gruntów i klassyfikacyi ustanowiony. –

II Podług pomiaru dopełnionego w roku 1834 przez Jeometrę Przysięgłego Dominika Cieszkowskiego ogólna rozległość Dóbr Dobiesławic licząc na miarę nowopolską wynosi: ———————— Morg. 4136 pr. 281.

Podług regulacyi w roku 1844 przez Kruczaja z pomocą Jeometrów przysięgłych Rusieckiego i Puszczałowskiego dopełnionej Dobra Dobiesławickie mają rozległości: –

Teritorium Administracyi Dóbr	Morg. 3 – 214.		
Grunta dworskie ————————	„ 919 – 280.		m. 3739 – 104
Grunta włościańskie z Kmieciostwem i gruntem czynszowym ————	„ 2815 – 210.		
Lasy, podług urządz: przez Reumana	„ 208. – 6.		
Wody (podług Cieszkowskiego) ————	„ 20. – 129		m. 362 – 206.
Nieużytki (podług Cieszkowskiego) ————	„ 134. – 71		
		Morg.	4102 – 10
Różnica		Morg.	34 – 271.

która

która z tąd pochodzi że przy regulacyi gruntów i lasów, niepoliczono do przestrzeni użytecznej, nieużytków i zarośli przy tejże regulacyi znalezionych i wyrzuconych. – A że pomiar powtórny regulacyjny objął tylko grunta i lasy użyteczne, przeto ogólną przestrzeń Dóbr Dobiesławickich przyjąć należy podług Cieszkowskiego, w ilości Morg. 4136 prę: 281. czyli Włók 138. mórg 26. prę: 281. –

Podług klassyfikacyi z r. 1844 grunta dworskie i włościańskie wynoszą: –

	Ogrody Kl. I pszenne		Grunta Orne: Pszenne I		Pszenne II		Pszenne III		Żytne I		Żytne II		Żytne III		Łąki: Oddzielne I		Oddzielne II		Oddzielne III		Oddzielne IV		między polne I		między polne II		Pastwiska I		Pastwiska II		Ogół przestrzeni	
	M.	p.	M	p.	M	p.	M.	p.	M	p.	M.	p.	M	p.	M.	p.	M	p.	M	p.	M	p.	M	p.	M	p.	M	p.	M	p.	Mor.	prę.
Fol. Dobiesławice	15	93	122	214	80	58									2	116	26	65													246	246
– Kaczkowice	6	138	62	269	124	202			18	186	5	262					14	196	9	29								250			243	32
– Donatkowice	8	37	16	91	27	217			2	23	6	68	20	261					3	20	13	152					9				106	269
– Wojciechów	8	127	178	196	55	160			15	198					42	286	13	190							3	183	4	163			323	3
Włościańskie Kmieciostwa i czynsz.	484	126	886	216	698	198			243	221	50	56	1	286	94	286	100	137	48	10			1	299	4	180	117	232	78	63	2813	6 154 210
Razem. – – –	526	135	1267	86	986	235			280	28	62	86	22	247	140	88	154	288	60	59	13	182	1	299	8	63	132	45	78	63	3739	104

III Dochody i Wydatki

Dochody

z dzierżaw folwarków:
- Dobiesławic z rybołówstwem – Złp: 3611 gr. 14.
- Wojciechowa – d° – – Złp: 4850 gr. 6.
- Kaczkowic – – – – – Złp: 3,000 gr. 2
- Donatkowic – – – – – Złp: 918 gr. 26.

Złp: 12,380 „ 18.

Czynszów od Włościan i z ogrodów od officyalistów – – – – – – Złp 33,130 „ 11.

Z propinacyi wydzierżawionej – – – – – – – – – – – – – Złp: 5770 „ 27

Z posiedzialnego – Złp: 13 „ 10

Ze zwrotu podatków i dziesięcin od Włościan – – – – – – – Złp: 8030 „ 14.

Z dochodów lasowych – – – – – – – – – – – – – – – – – – – Złp. 700 —

Z różnych źródeł – Złp. 200 —

Razem Złp: 60,225 gr: 20.

Wydatki

Na opłatę podatków składek i dziesięcin – – – – – – – Złp: 20197 „ 20.

do przeniesienia Złp. 20197 „ 20

Ponieważ

z przeniesienia Złp. 20,197 gr. 20

Ponieważ folwarki i propinacya są wydzierżawione z obowiązkiem reperowania budowli przez dzierżawców, a włościanie wszyscy oczynszowani, przeto na utrzymanie Zastępcy Wójta i Leśniczego oraz inne drobne nieprzewidziane wydatki liczy się od dochodu brutto 8⅓% czyli dwunasta część dochodu to jest — — — — — — — — — — — — — Złp. 5013 gr. 11

Razem — — Złp. 25,211 gr. 1.-

Billans

Dochody czynią — — — — — — — — — — — Złp. 60,225 gr. 20.

Wydatki wynoszą — — — — — — — — — — — Złp. 25,211 gr. 1.

Pozostaje na czysty dochód — — Złp. 35,014 gr. 19.

Po wyjściu folwarków z dotychczasowych dzierżaw, dochody będą mogły być powiększone, gdyż folwarki mające dobre grunta, pójdą znacznie wyżej.-

Szacunek tych Dóbr z wszelkiemi remanentami ustanawia się na Złp. 700,000 (siedmkroć sto tysięcy).-

W roku 1832 zaciągniętą została pożyczka z Towarzystwa Kredytowego Ziemskiego w summie Złp. 364,900. i w roku 1834 dodatkowa w summie Złp. 91,300 razem w summie — — — — — — — — — Złp. 456,200.

z tego umorzy się po ratę Czerwcową 1859 r. — — — — Złp. 61,185 gr. 28.

Pozostanie do umorzenia — — Złp. 395,014 gr. 2

Warszawa dnia 10. Lutego 1859 r.

L. Malhomme

Kancellarya Główna w Warszawie

O. 20 Lut 859.
15 Marca 859.

Do № 193/864/5

VII H 311

Wiadomość o Dobrach Dobiesławickich.

I. Dobra Dobiesławice położone w Guberni Radomskiej, Powiecie Miechowskim, odległe od Miasta Krakowa mil 7. od Gubernialnego Miasta Radomia mil 19. od Miasta Powiatowego Miechowa mil 6. Od Miasta Kielc mil 9. od Miasta Koszyc nad rzeką Wisłą mila 1. Składają się z czterech folwarków: 1° Dobiesławice - 2° Kaczkowice - 3° Donatkowice - 4° Wojciechów - z 9ciu wsi: 1° Dobiesławice 2° Sędziszowice 3° Prokocice 4° Draczkowice 5° Kaczkowice 6° Donatkowice 7° Zysławice - 8 Wojciechów - 9 Stradlice - i z Kmieciostwa w obcej wsi Stojanowicach położonego.

Dobra te w r. 1844 uregulowane zostały w gruntach dworskich i włościańskich. Folwarki wypuszczone są w dzierżawę, a włościanie wszyscy opłacają czynsz z rozległości gruntów i klassyfikacyi ustanowiony.

II. Podług pomiaru dopełnionego w r. 1834 przez Jeometrę Przysięgłego Dominika Cieszkowskiego ogólna rozległość dóbr Dobiesławice licząc na miarę nowopolską wynosi mor: 4136 pr. 281.

Podług regulacyi w r. 1844 przez Kruczaja z pomocą Jeometrów Przysięgłych Rusieckiego i Puszczałowskiego dopełnionej, Dobra Dobiesławickie mają rozległości:

Teritorium Administracyi Dóbr	mor. 3	pr. 214.	
Grunta dworskie	m. 919	— 280.	
Grunta włościańskie z kmieciostwem i gruntem czynszowym	m. 2815	— 210.	3739-104.
Lasy podług urządz: przez Reumana	m. 208	— 6.	
Wody /: podług Cieszkowskiego :/	m 20.	— 129	362-206
Nieużytki /: podług Cieszkowskiego :/	m 134	— 71.	4102 pr. 10.
Różnica mórg			34 pr. 271.

która ztąd pochodzi że przy regulacyi gruntów i lasów nie policzono do przestrzeni użytecznej, nieużytków i zarośli przy tejże regulacyi znalezionych i wyrzuconych. A że pomiar powtórny regulacyjny, objął tylko grunta i lasy użyteczne, przeto ogólną przestrzeń dóbr Dobiesławickich przyjąć należy podług Cieszkowskiego, w ilości mórg 4136. pr. 281. czyli włók 138 mor. 26 pr. 281.

Podług klassyfikacyi z r. 1844 grunta Dworskie i Włościańskie wynoszą:

	Ogrody Klas. I pszenne		Grunta Orne pszenne I.		II.		III.		Żytne I.		II		III		Łąki Oddzielne I		II		III		IV.		między polne I.		II		Pastwiska I		II		Ogół przeliczeni	
	m	p	m	p	m	p	m	p	m	p	m	p	m	p	m	p	m	p	m	p	m	p	m	p	m	p	m	p	m	p	m	p
Fol: Pobiesławice	15	93	122	214	80	58									2	116	26	65													246	246
– Kaczkowice	6	138	62	269	124	202			18	186	5	262					14	196	9	29								250			243	32
– Donatkowice	8	37	16	91	27	217			2	23	6	68	20	261					3	20	13	152					9				106	269
– Wojciechów	8	127	178	196	55	160			15	198					42	286	13	190							3	183	4	163			323	3
Włościańskie, Kmiecio: i czynsz	492	70	886	216	698	198			243	221	50	56	1	286	94	286	100	137	48	10			1	299	4	180	117	232	78	63	2819	159
Razem	530	165	1267	86	986	235			280	28	62	86	22	247	140 ~~22~~	88 ~~247~~	154 ~~140~~	288	60	59	13	152	1	299	8	63	132	45	78	63	3739	104

III. Dochody i Wydatki /: podług Etatu na rok 1858/9:/

Dochody

1: Z dzierżaw – które expirują 30 Czerwca 1864.
- fol: Pobiesławice z rybołóstwem i podat. Złp 3611 gr. 14.
- „ Wojciechowa – „ – „ – 4850 – 6.
- „ Kaczkowice – „ – 3000 – 2.
- „ Donatkowice – „ – 918 – 26 – Złp 12380 gr. 18.

2. Z czynszów od włościan i z ogrodów od Officyalistów – 33,130 – 11.
3. Z propinacyi wydzierżawionej na lat 12. od 1/7 50r do 31/6 62r. – 5770 – 27
4. Z posiedziałnego – 26 – 20.
5. Ze zwrotu podatków i dziesięcin od włościan – 8030 – 14.
6. Ze sprzedaży poręby VII oraz wierzb, wikla i chmstu – 3719 – 19½
7. Z różnych źródeł – 66 – 8.

Razem Złp 64124 gr. 27½

Wydatki

I. Na opłatę podatków.
- Ofiary – Złp 9124 gr. 18
- Liweruntku dawnego i podwyższonego – 4439 –
- Podymnego i szarwarku deklarowan. – 1738 – 20
- Szarwarku dawnego i dodatkowego – 1599 –
- Składki ogniowej z zabudowań admin. – 94 – 24
- Na prenumeratę Dzienników Gtnych – 15
- Na opłatę dziesięciny kościołom – 2848 – 22½ – Złp 19,859 gr. 24½

	Złp 19859 gr. 24½
2. Na opłatę pensyi	6334 –
3. na utrzymanie budowli	587 gr. 17
4. Na lekarza i lekarstwa dla włościan	200
5. na koszta podróży w interesach Gminy i dóbr	380
6. na porto od listów i pieniędzy	350
7. na prenumeratę Gazety Warszawskiej	80
8. Na różne nieprzewidziane wydatki	360 – Złp 28151 gr. 11½
Pozostaje na czysty dochód	Złp 35973 gr. 16

IV. W r. 1832 zaciągniętą została pożyczka z Towarzystwa Kredytowego w summie Złp 364000 a w r. 1834 dodatkowa w summie Złp 91300 razem w summie Złp 456200 – z tego umorzy się poratę Czerwcową 1859 r. Złp 61185 gr. 28 pozostanie Złp 395014 gr. 2. Jokis. etmna Sapieżyna nabyła dobra Dobrosławickie od ciotki swéj Konstancyi z Hrabiów Czartoryskich Hr. Tamoyskiéj w r. 1795. Szacunek ich podług Wykazu hypotecznego r. 1837 ustanowiony został przy regulacyi hypoteki w r. 1825 w summie Złp 800000 /: akta D. IV. 68. fol. 131:/ wypada na włókę Złp 5762.-

NB w 1853 zaciągnięto nowe pożyczkę Złp 1500 na umorzenie dopiero do 1881. roku

JW Hr. Jan Tamoyski nabył te dobra w r. 1837 od Jokis. etmny Sapieżyny wraz z inwentarzami żywemi i martwemi za Złp 500000 /: akta D. IV. 73 fol. 25:/ wypada na włókę Złp 3661.-

Przy traktowaniu o sprzedaż rzeczonych dóbr JW Hrabia odpisał JW Hr. Wodzickiemu w dniu 26 maja 1841 r. że szacunek dóbr Dobrosławic ustanowiono na Złp 600000 /: Nr. 1246 / D. IV. 86 :/ wypada na włókę Złp 4323.-

W dniu 18 kwietnia 1842 r. potem JW Hrabia odpisać kazał Hr. Siemońskiemu że Dobrosławice nie sprzeda taniéj jak za Złp 700000 /: Nr. 1690 – D. IV. 86:/ wypada na włókę Złp 5036.-

W dniu 6 maja 1843 r. odwietił JW Hrabia notatkę W. Pieglowskiemu, że Panu Knyziowi /: który w imieniu p. Dobieckiego zapytywał czy są Dobrosławice na sprzedaż:/ kazał zacenić te dobra Złp 800000.- /: Nr. 1558. D. IV. 86:/

W. Wielopolski płacił zdzierżawy całych tych dóbr z państwem przez lat 8 po Złp 45000 a na następne lat 4. zaofiarował płacić po Złp 50000 Dzierżawnik te dobra od 1. Lipca 1815 r.

V. Dobra

V. Dobra Dobiesławickie wniosły na importancyą:

1.	w r. 18 48/49	Złp	34,441
2	— 18 49/50.	Złp	21,035 gr. 2
3	— 18 50/51.	Złp	38,608 gr. 10.
4.	— 18 51/52	Złp	38,988 gr. 7
5	— 18 52/53.	Złp	31,752 gr. 24.
	Podaje się deces zrządzony przez p. Boguckiego	Złp	22,657 gr. 18.
6.	w roku 18 53/4	Złp	13.672 gr. 15
7	— 18 54/5	Złp	32,645 gr. 24.
8	— 18 55/56	Złp	41,782 gr. 8
9	— 18 56/57	Złp	35,516 gr. 27
10	— 18 57/58	Złp	31,316 gr. 20½
11.	— 18 58/59	Złp	42,172 gr. 10½
	Razem	Złp	384,589 gr. 16.

Czyli rocznie po Złp 34,962 gr. 20½

VI. Widoki na przyszłość.-

1: Folwarki po expiracyi dotychczasowych dzierżaw, będą mogły być korzystniej wydzierżawione przynajmniej o 1/3 część dotychczasowych opłat.-

2 Na propinacyą już teraz zgłaszają się pretendenci - którzy ofiarują około Złp 1000 podwyżki.-

3. Ceny drzewa w Krakowskiem z każdym rokiem podnoszą się - a urządzenie lasków Dobiesławickich pozwala ciągnąć z nich corocznie odpowiednie dochody.

Warszawa d 25 Listopada 1859 r.

L. Malkomme

Dol. 374. D. 30/6 68. 314

Wiadomość

w przedmiocie Kupna i Sprzedaży dóbr Dobiesławice potrzebne.

1, Dobra Dobiesławice z przyległościami w Okręgu Szkalbmirskim Powiecie Pinczewskim Gubernii Kieleckiej położone składają się obecnie — po uwłaszczeniu Włościan przez Rząd co do gruntów dawniej pańszczyźnianych, również i gruntów dawniej folwarcznych — z następnych realności dworskich objętych Regestrami pomiarowemi w roku 1844 przez Jeometrów sporządzonemi, wynoszących razem Włók 43. Morg: 9. pręt 275 czyli Morgów 1299 pręt 275 Miary Nowopolskiej to jest:

a, przy folwarku Dobiesławice łącznie z gruntem Ochroną, gruntem czyli Ogrodami dla Administracyi excypowanemi i Ogrodem przy Karczmie razem Wł: 9 Mor 8 pr 195

b, w Sędziszowicach Ogrodu Karczemnego — " — " — 24

tamże — z gruntu z pod wyporębionym już Lasem starym, i gruntu pod tymże Lasem jeszcze stojącym niewyporębionym, oraz Zarośli Leśnych później od 30 do 40 lat wzrosłych wszystko razem — 3 — 1 — 193

c, w Prokocicach Ogrodu Karczemnego — " — " — 220

d, przy folwarku w Kaczkowicach z Ogrodem Karczemnym — 8 — 22 — 145

tamże — z gruntu z pod wyporębionego Lasu z Zaroślami Leśnemi na tymże — 2 — 4 — 207

e, w Zysławicach z gruntu z pod wyporębionego starego Lasu z Zaroślami Leśnemi — 1 — 19 — 46

f, przy folwarku w Donatkowicach gruntu pod młodym Lasem z Zaroślami — 1 — 3 — 155

g, przy folwarku w Wojciechowie z Łyczakowem — 4 — 25 — 290

h, w Stradlicach grunt oddzielny z Ogrodem Karczemnym — 11 — 13 — 192

i, — Osada — — Stojanowice zwana po byłym Kmieciostwie — " — 3 — 73

— " — 26 — 35

razem Włók 43 Mor 9. pr 275.

Które

które to dobra z wyszczególnionemi tu realnościami są własne JO Xiężny Jadwigi Sapieżyny i sprzedają się z następnemi warunkami

2, Szacunek dóbr wspomnionych z realnościami powyższemi obecnie w posiadaniu Dziedziczki będącemi umówiony został w Sumie Złp 682,980 czyli R. Srebrem 102,447 a że dług Towarzystwa Kredytowego Ziemskiego na też dobra zaciągniony dotąd jeszcze nieumorzony /a umorzenie jego trwać będzie do roku 1881/ wynosi jeszcze podług załączonego obrachowania po dzień 13 Czerwca 1868 Rubli Sr: 20522 pozostawia się takowy przy dobrach dla spłacenia go Towarzystwu ratami półrocznemi począwszy od raty Grudniowey 1868 do roku 1881 przez Nabywcę dóbr, i potrąci się od powyższey Sumy Szacunkowey, zatem tylko resztę umówionego Szacunku Rubli Srebrem 81,925 W: Nabywca do rąk JO Xiężny wypłaci.

3. W: Nabywca deklaruje przy Ugodzie złożyć Zadatku Rubli Srebr /jlość oznaczyć/ a resztę w dniu spisania Kontraktu Urzędowego do rąk JO Xiężny lub do rąk upoważnioney przez Nią Osoby. Termin spisania Kontraktu Urzędowego i wypłaty reszty Sumy Szacunkowey ustanawia się od daty Umowy za dni /dwadzieścia prędzey lub poźniey/ przed Regentem w Kielcach pod Warunkiem że jeżeli spisanie Kontraktu i wypłata reszty Sumy Szacunkowey w oznaczonym Czasie nienastąpi, Zadatek powyższy przepada i przejdzie na rzecz dziedziczki a tym samym Umowa o Kupno i Sprzedaż dóbr niebędzie miała żadnego znaczenia i uważać się będzie za zerwaną niemającą żadnego znaczenia. —

wypłata Szacunku umówiona jest /w połowie billetami Bankowemi Królestwa Polskiego lub Cesarstwa Rossyjskiego które W: Nabywca zacyfruje, a w połowie

Listami Zastawnemi Towarzystwa Kredytowego Ziemskiego tegoż Królestwa po kursie jaki będzie w dniu wypłaty podług ostatniej Gazety Warszawskiej, i Listy te Zastawne również zacyfruje / — Koszta Kontraktu również koszta wniesienia go do hypoteki będą należeć w zupełności do Wz Nabywcy

4. W Kupujący obejrzał i przekonał się na gruncie o Stanie dóbr, i o wszystkich przedmiotach i szczegółach, o granicach niezaprzeczonych, również o mało znaczącej kwestyi granicznej z Właścicielami sąsiedniemi Gorkowa, Łapszowa, i Rachwałowic wynoszącej razem 2 do 3 Morgów które W Nabywca przyjmuje na siebie i załatwi je bez pretensyi do JWXiężny za jaki ztąd Ubytek.

5 Regestra Pomiarowe i Mapy powyższych realności sporządzone w roku 1844 okazane Wz Nabywcy na gruncie, będą Mu oddane po zawarciu Urzędowego Kontraktu i zupełnym uiszczeniu się, deklaruje przyjąć je jako dobre i wiarogodne, bez czynienia względem Nich jakich kolwiek kwestyi

6, niektórym Xiężom należy się od parę lat dziesięcina pieniężna z gruntów po uwłaszczeniu Włościan przy dworze pozostałych Zaległość ta po dzień 30 Czerwca 1868 należeć będzie do JXiężny, a od tegoż dnia przejdzie Obowiązek zaspokojenia jej na przyszłego Właściciela dóbr

7, Podatki i Opłaty z dóbr należące, objęte załączonym wykazem są zaspokojone do dnia 30 Czerwca 1868. Podatki zaś od 1go

Do № 374/867/8

VII K

Lipca 1868 w oznaczonych Terminach płacić się winne, należeć będą do W: Nabywcy.

8. z wyłączeniem Rządcy będzie zapewne mowa o utrzymaniu P. Konrada Pomocnika na rok od 1 Lipca 1868/9 z pensyą jaką pobierał Złp: 1700, Ogrodem Warzywnym i mieszkaniem.

Rządca przy Wieku Lat 81 ma zupełną ufność w Łasce i dobroci JJOO Xiążąt, bo innym Panom służyć już niemoże.

Dobiesławice dnia 26 Czerwca 1868.

Hube

a N° 3589.

316

Wykaz Obszerności Dóbr Dobiesławice i Wojciechów przed regulacyą w roku 1844 dopełnioną.

		mórg.	pręt.	mor.	pr.
a) Dworskie w Kluczu Dobiesławickim:	Placów i Ogrodów	48	41.		
	Gruntów ornych	1361.	207		
	Łąk	128	138		
	Pastwisk	69	28	1607	114.
b) Dworskie w Kluczu Wojciechowskim:	Placów i Ogrodów	13.	153.		
	Gruntów ornych	495	68		
	Łąk	78	128		
	Pastwisk	50.	242.	637	291.
a) Włościańskie w Kluczu Dobiesławickim:	Placów i Ogrodów	87	119.		
	Gruntów ornych	644.	287.		
	Łąk	74.	138		
	Pastwisk	86	77	893	21.
b) Włościańskie w Kluczu Wojciechowskim	Placów i ogrodów	35.	144.		
	Gruntów ornych	474	147.		
	Łąk	54.	15.		
	Pastwisk	60	102.	624.	108.

To jest:

a Dworskie:	w Kluczu Dobiesławickim	1607	114.		
	w Kluczu Wojciechowskim	637	291.	2245	105.
b) Włościańskie:	w Kluczu Dobiesławickim	893	21.		
	w Kluczu Wojciechowskim	624	108	1517	129
				3762	234.
	Lasy			190	269.
	Zarośle			53.	204.
	Nieużytki			52	270
			Wogóle	4060	77.

Warszawa dnia 8 Czerwca 1859 roku

L. Walhomme.

Ad N° 3589. 58/59.

Wykaz Obszerności Dóbr Dobiesławice i Wojciechów

po regulacyi w r. 1844 dopełnionéj.

a) Dworskie w Kluczu Dobiesławickim:					
Placów i ogrodów		29.	268		
Gruntów ornych		488.	51.		
Łąk		69	8		
Pastwisk		13.	110.	600	137.
b) Dworskie w Kluczu Wojciechowskim:					
Placów i ogrodów	m.	8	127.		
Gruntów ornych	m	249	254.		
Łąk	m	60.	59		
Pastwisk	m.	4.	163.	323.	3
				923.	140.
c). Domy Ochrony i Karczmy				70.	212
W ogóle				994	52.
a) Włościańskie w Kluczu Dobiesławickim:					
Placów i ogrodów		108	24.		
Gruntów ornych		1443	66		
Łąk		149	287		
Pastwisk		107.	285	1809	62
b) Włościańskie w Kluczu Wojciechowskim:					
Placów i ogrodów		46.	268		
Gruntów ornych		705	163.		
Łąk		93	9.		
Pastwisk		84.	150.	929	290
				2739	52.
W ogóle					
Dworskie w obydwóch Kluczach				994	52
Włościańskie w obydwóch Kluczach				2739	52
				3733	104
Lasy				208	6.
Zarośle				35.	167.
Nieużytki				83.	100.
				4060	77.

Warszawa dnia 8 Czerwca 1859 roku

L. Wallkommel

№ 3589.

318

Wykaz Obszerności Dóbr Dobiesławice i Wojciechów przed regulacyą, w r. 1844 dopełnioną.

a) Dworskie w Kluczu Dobiesławickim:

Placów i ogrodów	mor. 48	pr. 41.		
Gruntów ornych	1361	207		
Łąk	128	138		
Pastwisk	69	28	1607	114.

b) Dworskie w Kluczu Wojciechowskim

Placów i ogrodów	13	153.		
Gruntów ornych	495	68		
Łąk	78	128		
Pastwisk	50	242	637	291.

a) Włościańskie w Kluczu Dobiesławickim.

Placów i ogrodów	87	119		
Gruntów ornych	644	287		
Łąk	74	138		
Pastwisk	86	77	893	21.

b) Włościańskie w Kluczu Wojciechowskim

Placów i ogrodów	35	144		
Gruntów ornych	474	147		
Łąk	54	15		
Pastwisk	60	102	624	108

To jest:

a) Dworskie w Kluczu Dobiesławickim	1607	114		
w Kluczu Wojciechowskim	637	291	2245	105
b) Włościańskie w Kluczu Dobiesławickim	893	21.		
w Kluczu Wojciechowskim	624	108	1517	129
		mórg	3762	234.
Lasy			190	269
Zarośle			53	204.
Nieużytki			52	270
		Wogóle mórg	4060	77

Warszawa dnia 8 Czerwca 1859 roku

/: podpisano :/ L. M.

Za zgodność LM.

Wykaz obszerności Dóbr Dobiesławice i Wojciechów po regulacyi w r. 1844 dopełnionéj.

a) Dworskie w Kluczu Dobiesławickim:

Placów i ogrodów	mor.	29	pr. 268	
Gruntów ornych	mor.	488	— 51.	
Łąk	mor.	69	— 8	
Pastwisk	mor.	13 — 110	600 — 137	

b) Dworskie w Kluczu Wojciechowskim.

Placów i ogrodów	mor.	8	— 127	
Gruntów ornych	mor.	249	— 254	
Łąk	mor.	60	— 59	
Pastwisk	mor.	4 — 163	323 — 3	
			923 — 140	
			70 — 212	
Wogóle	mor.		994 — 52.	

a Włościańskie w Kluczu Dobiesławickim:

Placów i ogrodów	mor.	108	— 24.	
Gruntów ornych	mor.	1443	— 66	
Łąk	mor.	149	— 287	
Pastwisk	mor.	107 — 285	1809 — 62.	

b) Włościańskie w Kluczu Wojciechowskim:

Placów i ogrodów	mor.	46	— 268	
Gruntów ornych	mor.	705	— 163	
Łąk	mor.	93	— 9	
Pastwisk	mor.	84 — 150	929 — 290	
	mórg		2739 — 52.	

Wogóle:

Dworskie w obydwóch Kluczach	mórg	994	pr. 52
Włościańskie w obydwóch Kluczach	mor.	2739	— 52
	mórg	3733	— 104
Lasy	mor.	208	— 6
Zarośle	mr.	35	— 167
Nieużytki	m.	83	— 100
	mr.	4060	— 77

Warszawa d 8 Czerwca 1859 r. W.

Wykaz opłacanych Dziesięcin: w Dobrach Dobiesławice
dopóki Dwór miał dochód z Czynszów przez Włościan opłacanych.

Do Kościoła Starego Brzeska:
Z gruntów folwarcz: w Zysławicach p: 72.
dto: " Donatkowie " 24. p: 96.

Do Kościoła Rachwałowic:
Z folwarków Sędziszowic, Prokocic,
i Draczowic — " — " — p: 370. gr: 25.

Do Kościoła Kazimierzy Wielkiej:
Z grunt: folw: Wojciechowa — p: 375. " 24½
dto: " Stradlic — " 99. " 22. p: 475. " 16½

Do Kościoła w Gorzkowie:
Z grunt folw Kaczkowic — p: 350.
z części folw: Donatkowic — " 90. p: 440. —

Do Kościoła Książnice Wielkie:
Z gruntów dworskich i gromadzkich w Zysławicach — " — " — p: 402. —

Do Sgo Szczepana w Krakowie:
Z folwarku Dobiesławic — " — p: 400. —

Wikaryuszom Katedralnym w Krakowie:
Dobra Stradlice od Gromady — " — p: 200. —

Do Kapituły Katedralnej w Krakowie
Gromada Sędziszowic i Prokocic — " — p: 300. —

Razem — Złp: 2,684. gr: 11½

Do Kassy Powiatowej Miechowskiej
Z Wojciechowa — " — " — p: 164. g 11.

Ogółem — Złp: 2,848. g 22½

Na mocy jakich dowodów Dziesięciny te wymienione były opłacane, niema w Aktach miejscowych śladu. —

d 6/8 871 r.

A 12.

323 III N. 1.

Wykaz

powierzchni Gruntow, Łąk, Pastwisk, Lasow, Ogrodow i. t. d.

w Dobrach Dobiestowice

z wyszczegolnieniem przeszłszenia Folwarcznych i Osad Włościańskich.

Sporządzony z Regestrow Pomiarowych.

Powierzchnie Gruntów, Łąk, Pastwisk Wykaz Lasów Ogrodów i t. d.

Numer	Wyszczególnienie Sołtysów i Wsi	Ogrodów warzywnych płacących		Ogrodów owocowych		Gruntów ornych		Łąki polowe		Łąki oddzielne		Sianożęci rowowych i sadzawek		nieużytków.		Granic dróg i wygonów.		Pastwisk		Nieużytków wiklą i zaroślami		Lasów i zarośli		Ogół przestrzeni		Czynszowych rocznych		Uwagi
		Morgi	Prętów	Morgi	Prętów	Morgi	Prętów	Morgi	Prętów	Morgi	Prętów	Mor	Prętów	Morgi	Prętów	Morgi	Prętów	Morgi	Prętów	Morgi	Prętów	Morgi	Prętów	Morgi	Prętów	Morgi	Prętów	
	Dobiesławice.																											324
	Grunta sołtysowe Dobiesławic	3	285	ii	135	202	272	.	.	28	287	3	115	.	.	.	.	.	.	2	164	.	.	252	225	27	99	29	Podatki rocznie Złt 645 a 19 odżiębnicza rybo. Żołtwo — — — 200 złp.
	Pod Drogami i Nieużytkami	.	.	.	.	.	.	.	.	.	.			ii	250	.	.	.	.	.	.	.	.	11	250	.	.	
	Miejsce exaypowane dla odmiotowej	3	150	.	64	.	.	.	.	.	.													3	214	.	.	
	Plac obarowany z Ogrodem	.	130	.	.	.	.	.	.	.	.													.	130	.	.	
	Grunt Szarotki	.	120	.	.	8	160	.	296	.	.													9	276	120	.	
	Las dębowy z zarostami sosnowemi	.	.	.	.	.	.	.	.	.	.											91	193	91	193	.	.	Dębiny mor: 71 prętów Zarośli sosnowe: m: 20 p 89 na Obrębie Sołtysowic
	Razem	8	58	ii	199	211	132	.	296	28	283	3	115	ii	250	.	.	.	.	2	164	91	193	370	88	.	.	
	Włościanie w Dobiesławicach																											
1	1. Antoni „ Podsiadło	1	45	.	.	14	255	.	.	1	292	.												17	292	.	.	
2	Kazimierz „ Cwik	.	200	.	.	11	100	.	.	1	144	.												13	144	.	.	Włościanie rotej Wsi
3	3. Błażej „ Cwik	1	24	.	.	10	276	.	.	1	144	.												13	144	.	.	wszyscy mają grunta
4	Tomasz „ Podsiadło	.	116	.	.	11	184	1	144	.	.	.												13	144	.	.	w 3ch miejscach.
5	Jakub „ Dietrich	.	293	.	.	9	7	.	.	1	70													11	70			
6	Jan „ Błaszczyk		100	.	.	9	200	.	.	1	70													11	70			
7	Szybrej „ Włodarczyk	1	97	.	.	8	203	.	.	1	70													11	70			
8	Walenty „ Maj	2	.	.	.	8	.	.	.	1	70													11	70			
9	5. Karol „ Marzec	.	.	.	.	10	.	1	70	.	.													11	70			
10	Jakub „ Kalat	.	260	.	.	7	40	.	.	.	296													8	296			
11	Franciszek „ Miarka	.	66	.	.	7	234	.	.	.	296													8	296			
12	Wojciech „ Marzec	.	241	.	.	7	59	.	.	.	296													8	296			
13	Paweł „ Wieczorek	.	100	.	.	7	200	.	.	.	296													8	296			
14	Jan „ Marzec	.	100	.	.	7	200	.	.	.	296													8	296			
15	Maciej „ Stemporzyk	.	100	.	.	7	200	.	.	.	296													8	296			
16	Maciej „ Kościeniak	.	100	.	.	7	200	.	200	.	96													8	296			
17	Kazimierz „ Niedziela	.	100	.	.	7	200	.	296	.	.							100	.	.	.	.	.	8	296			
18	Paweł „ Kulis	.	100	.	.	7	200	.	260	.	26													8	296			
19	10. Agnieszka „ Kaczka	.	100	.	.	7	200	.	296	.	.													8	296			
	Do przeniesienia	12	42	.	.	169	258	6	66	16	68							100	.	.	.	.	.	204	234	.	.	

Powierzchnie Gruntow, Łąk, Pastwisk Wykaz Lasow Ogrodow i t. d.

Numer	Wyszczególnienie Sołtysów i Bić	Ogrodow warzywnych płacanie Morgi	Ogrodow warzywnych płacanie Prety	Ogrodow owocowych Morgi	Ogrodow owocowych Prety	Gruntow ornych Morgi	Gruntow ornych Prety	Łąki kolowe Morgi	Łąki kolowe Prety	Łąki oddzielne Mia	Łąki oddzielne Prety	Plantacyi chmielowych i sadowych Mor	Plantacyi chmielowych i sadowych Prety	nieużytków. Morgi	nieużytków. Prety	Granic dróg i wygonów. Morgi	Granic dróg i wygonów. Prety	Pastwisk Morgi	Pastwisk Prety	Mierzwiska i zarosli Morgi	Mierzwiska i zarosli Prety	Lasow i zarosli Morgi	Lasow i zarosli Prety	Ogół Przestrzeni Morgi	Ogół Przestrzeni Prety	Czynszowe roczne Morg	Czynszowe roczne Prz.	Uwagi
	Z przeniesienia.	12	42	.	.	169	258	6	66	16	68	.	.	.	.	.	.	100	.	.	.	.	.	204	134			
19 20	Paweł „ Cwik	.	.	.	.	2	.	.	.	.	.	.	.	.	.	.	.	.	.	.	.	.	.	2	.			
21	Józef „ Kamień	.	100	.	.	2	.	.	.	.	.	.	.	.	.	.	.	.	.	.	.	.	.	2	.			
22	Maciej „ Miarka	.	.	.	.	2	.	.	.	.	.	.	.	.	.	.	.	.	.	.	.	.	.	2	.			
23	Błazej „ Kackaba	.	.	.	.	2	.	.	.	.	.	.	.	.	.	.	.	.	.	.	.	.	.	2	.			
24	5 Maciej „ Sadowiczka	.	.	.	.	2	.	.	.	.	.	.	.	.	.	.	.	.	.	.	.	.	.	2	.			
	Gastwinska i nieuzytki miejskie	.	.	.	.	.	.	.	.	.	.	.	.	.	.	.	.	.	.	.	.	.	.	2	.			
														237	.	.		16	179	.	.	.	.	17	116			
24	24 Razem.	12	142	.	.	179	258	6	66	16	68	.	.	.	.	.	.	.	.	.	.	.	.	232	50	2937	22	
1	Sołectwo dawniej w Bajanowicach	.	.	.	.	24	222	.	229	.	.	.	.	.	.	.	.	.	.	.	.	.	.	25	157	212	8	
	Włościanie w Sędziszewicach																											
1	Michał „ Daniec	.	194	.	.	19	196	.	136	1	104	.	.	.	.	.	.	.	.	.	.	.	.	22	30			Włościanie Sędziszew-
2 3	Piotr „ Bajtor	.	124	.	.	18	.	1	186	.	.	.	.	.	.	.	.	.	.	.	.	.	.	20	10			scy mają grunta w
3	Stanisław „ Moga	1	74	.	.	14	286	1	200	.	132	.	.	.	.	.	.	.	.	.	.	.	.	18	32			trzech miejscach prze-
4	Stanisław „ Gruszkiem	1	127	.	.	14	243	.	194	.	240	.	.	.	.	.	.	.	.	.	.	.	.	17	204			dwie morgowych.
5	Przegonz „ Kostat	.	206	.	.	15	164	.	152	.	280	.	.	.	.	.	.	.	.	.	.	.	.	17	202			
6	6 Jacenty „ Pietrzyk	.	261	.	.	15	99	.	146	.	286	.	.	.	.	.	.	.	.	.	.	.	.	17	192			
7	Marcin „ Ciochoń	.	240	.	.	15	60	1	132	.	.	.	.	.	.	.	.	.	.	.	.	.	.	17	132			
8	Kazimierz „ Ciochoń	.	98	.	.	15	202	1	132	.	.	.	.	.	.	.	.	.	.	.	.	.	.	17	132			
9	Józef „ Ciochoń	1		.	.	15		1	132	.	.	.	.	.	.	.	.	.	.	.	.	.	.	17	132			
10	Maciej „ Ciochoń	.	274	.	.	11	96		162	.	180	.	.	.	.	.	.	.	.	.	.	.	.	17	132			
11	Antoni „ Kostow	1	.	.	.	11	70	.	65	.	257	.	.	.	.	.	.	.	.	.	.	.	.	13	112			
12	Kasper „ Pietras	.	223	.	.	11	147	.	132	.	192	.	.	.	.	.	.	.	.	.	.	.	.	13	94			
13	9 Adam „ Kowalski	1	259	.	.	10	41	1	24	.	.	.	.	.	.	.	.	.	.	.	.	.	.	13	194			
14	Jakub „ Paciarek	.	180	.	.	11	120		44	.	280	.	.	.	.	.	.	.	.	.	.	.	.	13	24			
15	Wincenty „ Konieczny	.	257	.	.	11	43	.	44	.	280	.	.	.	.	.	.	.	.	.	.	.	.	13	24			
16	Franciszek „ Gwiechi	.	206	.	.	11	94	.	254	.	70	.	.	.	.	.	.	.	.	.	.	.	.	13	24			
17	Franciszek „ Gora	.	150	.	.	11	150	1	24	.	.	.	.	.	.	.	.	.	.	.	.	.	.	13	24			
18	Karol „ Daniec	1	106	.	.	10	194	1	24	.	.	.	.	.	.	.	.	.	.	.	.	.	.	13	24			
19	Michał „ Kostow	.	124	.	.	10	.	.	266	.	.	.	.	.	.	.	.	.	.	.	.	.	.	13	24			
20	2 Wojciech „ Ciochoń	1	107	.	.	8	279	.	50	.	220	.	.	.	.	.	.	.	.	.	.	.	.	11	90			
	do Przeniesienia	17	144	.	.	260	84	16	99	9	123	.	.	.	.	.	.	.	.	.	.	.	.	11	50			
																								306	150	.	.	

Powierzchnie Gruntow, Łąk, Pastwisk, Wykaz Lasow Ogrodow i t. d.

Numer	Wyszczególnienie Sołwarkow i Bii	Ogrodow warzywnych płacami Morgi	Ogrodow warzywnych płacami Prety	Ogrodow owocowych morgi	Ogrodow owocowych Prety	Gruntow ornych Morgi	Gruntow ornych Prety	Łąki polowe Morgi	Łąki polowe Prety	Łąki oddzielne Morgi	Łąki oddzielne Prety	Banatowowe i sadzawki Mor	Banatowowe i sadzawki Prety	nieużytkow. Morgi	nieużytkow. Prety	Granic drog i wygonow. Morgi	Granic drog i wygonow. Prety	Pastwisk Morgi	Pastwisk Prety	Mierzwiska i zarosli Morgi	Mierzwiska i zarosli Prety	Lasow i zarosli Morgi	Lasow i zarosli Prety	Ogół przestrzeni Morgi	Ogół przestrzeni Prety	Czynsz roczny Morg	Czynsz roczny Prety	Uwagi
	Z Przeniesienia	17	144	.	.	263	84	16	99	9	123	.	.	.	.	.	.	.	.	.	.	.	.	306	150			326
20	Jasiek „Niedźwiedź	.	172	.	.	9	127	.	60	.	210	.	.	.	.	.	.	.	.	.	.	.	.	10	270			
21	Franciszek „Pietrzyce	.	97	.	.	9	203	.	50	.	220	.	.	.	.	.	.	.	.	.	.	.	.	10	270			
22	Stanisław „Wasilewski	.	62	.	.	9	238	.	270	.	.	.	.	.	.	.	.	.	.	.	.	.	.	10	270			
23	Józef „Niedźwiedź	.	120	.	.	8	.	.	216	.	.	.	.	.	.	.	.	.	.	.	.	.	.	9	36			
24	2 Wincenty „Szymański	.	100	.	.	8	.	.	216	.	.	.	.	.	.	.	.	.	.	.	.	.	.	9	16			
25	Piotr „Szymański	.	.	.	.	8	.	.	232	.	.	.	.	.	.	.	.	.	.	.	.	.	.	8	232			
26	Józef „Pawiec	.	.	.	.	8	.	.	216	.	.	.	.	.	.	.	.	.	.	.	.	.	.	8	216			
27	Piotr „Grudzień					8	.	.	216	.	.	.	.	.	.	.	.	.	.	.	.	.	.	8	216			
28	Wdowa „Kaczetka	.	209	.	.	7	161	.	35	.	181	.	.	.	.	.	.	.	.	.	.	.	.	8	286			
29	Kazimierz „Bil	.	.	.	.	8	.		217			.	.	.	.	.	.	.	.	.	.	.	.	8	217			
30	Mateusz „Pietras	.	.	.	.	8	.	.	216	.	.	.	.	.	.	.	.	.	.	.	.	.	.	8	216			
31	Filip „Hałas	.	.	.	.	8	.	.	216	.	.	.	.	.	.	.	.	.	.	.	.	.	.	8	216			
32	Piotr „Pietras	.	.	.	.	8	.	.	216	.	.	.	.	.	.	.	.	.	.	.	.	.	.	8	216			
33	Wincenty „Pawiec	.	.	.	.	8	.	.	253	.	.	.	.	.	.	.	.	.	.	.	.	.	.	8	253			
34	Paweł „Jedynyjała	.	250	.	.	7	50	.	216	.	.	.	.	.	.	.	.	.	.	.	.	.	.	8	216			
35	Jan „Ciochoń	.	294	.	.	7	6	.	216	.	.	.	.	.	.	.	.	.	.	.	.	.	.	8	216			
36	22 Jędrzej „Ciochoń	.	.	.	.	8	.	.	216	.	.	.	.	.	.	.	.	.	.	.	.	.	.	8	216			
37	Piotr „Czernicki	.	.	.	.	8	.	.	216	.	.	.	.	.	.	.	.	.	.	.	.	.	.	8	216			
38	Wincenty „Stypiciel	.	164	.	.	7	136	.	216	.	.	.	.	.	.	.	.	.	.	.	.	.	.	8	216			
39	Tomasz „Miarka	.	126	.	.	7	174	.	216	.	.	.	.	.	.	.	.	.	.	.	.	.	.	8	216			
40	Jan „Miarka	.	152	.	.	7	148	.	160	.	116	.	.	.	.	.	.	.	.	.	.	.	.	8	216			
41	Grzegorz „Gorak	.	245	.	.	7	55	.	94	.	122	.	.	.	.	.	.	.	.	.	.	.	.	8	216			
42	Maciej „Kachman czyli	.	245	.	.	7	55	.	94	.	122	.	.	.	.	.	.	.	.	.	.	.	.	8	216			
43	Jan „Cebula	.	270	.	.	7	30	.	94	.	122	.	.	.	.	.	.	.	.	.	.	.	.	8	216			
44	Walenty „Pawecki	.	288	.	.	7	12	.	76	.	140	.	.	.	.	.	.	.	.	.	.	.	.	8	216			
45	Jędrzej „Ciochoń	.	.	.	.	8	.	.	216	.	.	.	.	.	.	.	.	.	.	.	.	.	.	8	216			
46	47 Maciej „Hawuza	.	.	.	.	8	.	.	188	.	.	.	.	.	.	.	.	.	.	.	.	.	.	8	188			
	do Przeniesienia	26	239	.	.	476	279	32	86	13	136	.	.	.	.	.	.	.	.	.	.	.	.	549	160			

Powierzchni Gruntow, Łąk, Pastwisk Wykaz Lasow Ogrodow i t d.

Numer	Wyszczegolnienie Sołtysow i Wsi	Ogrodow warzywnych płacanie Morgi	Ogrodow warzywnych płacanie Prety	Ogrodow owocowych Morgi	Ogrodow owocowych Prety	Gruntow ornych Morgi	Gruntow ornych Prety	Łąki polowe Morgi	Łąki polowe Prety	Łąki oddzielne Morgi	Łąki oddzielne Prety	Komatow rowow i sadzawek Mor	Komatow rowow i sadzawek Prety	nieużytkow. Morgi	nieużytkow. Prety	Granic drog i wygonow. Morgi	Granic drog i wygonow. Prety	Pastwisk Morgi	Pastwisk Prety	Wierzb wikla i zarosli Morgi	Wierzb wikla i zarosli Prety	Lasow i zarosli Morgi	Lasow i zarosli Prety	Ogół Przestrzeni Morgi	Ogół Przestrzeni Prety	Czynszu rocznych Złoty	Czynszu rocznych Prz.	Uwagi
	z Przeniesienia	26	239	.	.	476	279	32	86	13	156	.		.	.	.	.	.	.	.	.	.	.	549	160	.	.	327
48	Jacenty " Bojno	.	70	.	.	2	.	.	.	.	.	.		.	.	.	.	.	.	.	.	.	.	2	.	.	.	
49	Marcin " Szymański	.	60	.	.	2	.	.	.	.	.	.		.	.	.	.	.	.	.	.	.	.	2	60	.	.	
50	Sęarej " Bojno	.	.	.	.	2	.	.	.	.	.	.		.	.	.	.	.	.	.	.	.	.	2	.	.	.	
51	Wincenty " Marzec z Doniec	.	.	.	.	2	.	.	.	.	.	.		.	.	.	.	.	.	.	.	.	.	2	.	.	.	
	Pastwiskow i nieużytki Wsi	.	.	.	.	.	.	.	.	.	.	3		17	20	253	.	.	35	134	.	.	.	.	59	104	.	.	
	Razem	27	69	.	.	484	279	32	86	13	156			17	20	253	.	.	35	134	.	.	.	.	617	94	6583	28	Podatku rocznie Złr 165 1/2
	Grunt Szkolny	.	.	.	.	8	.	.	216	.	.			.	.	.	.	.	.	.	.	.	.	8	216	102	24	
	Plac Koszarny z Ogrodkiem	.	24	.	.	.	.	.	.	.	.			.	.	.	.	.	.	.	.	.	.	.	24			
	Włościanie w Prokocicach:																											
1	1 Piotr " Sdziak	.	143	.	.	15	157	.	254	.	204			.	.	.	.	.	.	.	.	.	.	17	158			Włościanie Prokocicy
2	Józef " Marusza	.	233	.	.	13	67	.	120	.	272			.	.	.	.	.	.	.	.	.	.	15	92			mają grunta w trzech
3	3 Jan " Hornuza	.	220	.	.	13	80	.	116	.	277			.	.	.	.	.	.	.	.	.	.	15	92			miejscach z Ogrodami.
4	Sobiepan " Kogut	.	204	.	.	13	96	.	232	.	160			.	.	.	.	.	.	.	.	.	.	15	92			
5	Szyman " Kozoń	1	112	.	.	10	198	1	86	.	.			.	.	.	.	.	.	.	.	.	.	13	96			
6	Mateusz " Marzec	1	52	.	.	10	248	.	.	1	36			.	.	.	.	.	.	.	.	.	.	13	36			
7	Aleksander " Chmiel	.	228	.	.	11	72	.	279	.	57			.	.	.	.	.	.	.	.	.	.	13	36			
8	Marcin " Chmiel	.	198	.	.	11	102	.	252	.	84			.	.	.	.	.	.	.	.	.	.	13	36			
9	8 Ignacy " Dietrus	.	273	.	.	11	27	.	242	.	94			.	.	.	.	.	.	.	.	.	.	13	36			
10	Jan " Niedziela	.	290	.	.	11	10	.	104	.	232			.	.	.	.	.	.	.	.	.	.	13	36			
11	Kasper " Gorecki	.	209	.	.	11	92	.	196	.	140			.	.	.	.	.	.	.	.	.	.	13	36			
12	Kazimierz " Zagon	.	226	.	.	11	74	.	125	.	190			.	.	.	.	.	.	.	.	.	.	13	15			
13	1 Szarek " Bonzarko	1	84	.	.	8	216	1	120	.	.			.	.	.	.	.	.	.	.	.	.	11	120			
14	Kazimierz " Marzec	.	.	.	.	8	.	.	226	.	.			.	.	.	.	.	.	.	.	.	.	8	226			
15	Piotr " Mary	.	269	.	.	7	31	.	96	.	128			.	.	.	.	.	.	.	.	.	.	8	224			
16	Szymon " Nowak	.	226	.	.	7	74	.	116	.	108			.	.	.	.	.	.	.	.	.	.	8	224			
17	Józef " Skopowski	.	.	.	.	8	.	.	.	.	216			.	.	.	.	.	.	.	.	.	.	8	16			
18	9 Józef " Nowak	.	.	.	.	8	.	.	.	.	208			.	.	.	.	.	.	.	.	.	.	8	208			
19	Marcin " Stupiałek	.	.	.	.	8	.	.	.	.	208			.	.	.	.	.	.	.	.	.	.	8	208			
20	Piotr nieobrządka od granicy Krakowskiej	.	.	.	.	8	.	.	.	.	200			.	.	.	.	.	.	.	.	.	.	8	200			
21	Antoni " Kwiat	.	.	.	.	8	.	.	.	.	200			.	.	.	.	.	.	.	.	.	.	8	200			
22	22 Michał " Marzec	.	.	.	.	8	.	.	.	.	200			.	.	.	.	.	.	.	.	.	.	8	200			
	do Przeniesienia	12	267	.	.	223	43	10	163	11	214			.	.	.	.	.	.	.	.	.	.	258	87			

Powierzchnie Gruntów, Łąk, Pastwisk Wykaz Lasów Ogrodów i. t. d.

Numer	Wyszczególnienie Sołwarków i Wsi	Ogrodów warzywnych płacanie Morgi	Ogrodów warzywnych płacanie Prty	Ogrodów owocowych Morgi	Ogrodów owocowych Prty	Gruntów ornych Morgi	Gruntów ornych Prty	Łąki polowe Morgi	Łąki polowe Prty	Łąki oddzielne Mor	Łąki oddzielne Prty	Sianożęci rowowe i sadzawek Mor	Sianożęci rowowe i sadzawek Prty	nieużytków. Morgi	nieużytków. Prty	Granic dróg i wygonów. Morgi	Granic dróg i wygonów. Prty	Pastwisk Morgi	Pastwisk Prty	Wierzb wiklaków i zarośli Morgi	Wierzb wiklaków i zarośli Prty	Lasów i zarośli Morgi	Lasów i zarośli Prty	Ogół Przestrzeni Morgi	Ogół Przestrzeni Prty	Czynszowych rocznych Morg	Czynszowych rocznych Krc.	Uwagi
22.	Z Przeniesienia	12	267	.	.	223	43	10	163	11	214	.	.	.	.	.	.	.	.	.	.	.	.	258	87	.	.	328
23	1. Grzegorz „Stemporzyk	.	.	.	.	2	.	.	.	.	.	.	.	.	.	.	.	.	.	.	.	.	.	2	.			
	Pastwiska wsiady i nieużytki	.	.	.	.	.	.	.	.	.	.	3		199	6	288	.	.	15	112	2	100	.	.	28	99			
	Razem	12	267	.	.	225	43	10	163	11	214	3		199	6	288	.	.	15	112	2	100	.	.	288	186	3195	6	Podatku rocznie Rb 729 a. 21.
	Plac wiejski z budynkami zarobkowymi #2.	.	.	.	.	.	.	.	.	.	.	.	.	.	.	.	.	.	.	.	1	82	.	.	1	82	16	10	Właściciele płacą oddzielnie za pastwisko na tymże
	Plac Karczmy z Ogrodem	.	220	.	.	.	.	.	.	.	.	.	.	.	.	.	.	.	.	.	.	.	.	.	.	220.	.	.	
	Wieś Dwarzowice.																											
1	Woderity „Moszicc	.	.	.	.	8	.	.	280	.	.	.	.	.	.	.	.	.	.	.	.	.	.	.	8	280			Właściciele Dwarzowi-
2.	Matenux „Stemporzyk	.	.	.	.	8	.	.	280	.	.	.	.	.	.	.	.	.	.	.	.	.	.	.	8	280.			sey mają grunta w
3	5. Jozef „Grzybek	.	.	.	.	8	.	.	280	.	.	.	.	.	.	.	.	.	.	.	.	.	.	.	8	280			jednym miejscu
4	Michał „Wojtasik	.	.	.	.	8	.	.	280	.	.	.	.	.	.	.	.	.	.	.	.	.	.	.	8	280.			
5	Ignacy „Gawłoski	.	.	.	.	8.	.	.	280	.	.	.	.	.	.	.	.	.	.	.	.	.	.	.	8	280.			
6	Jakob „Marzec tejsy	.	.	.	.	2	.	.	.	.	.	.	.	.	.	.	.	.	.	.	.	.	.	.	2	.			
7	Bartłamiej „Pietraszk	.	.	.	.	2	.	.	.	.	.	.	.	.	.	.	.	.	.	.	.	.	.	.	2	.			
	4.																											
8	Mateusz „Krobat	.	.	.	.	2	.	.	.	.	.	.	.	.	.	.	.	.	.	.	.	.	.	.	2	.			
9	9. Marcin „Zarębski	.	.	.	.	2.	.	.	.	.	.	.	.	.	.	.	.	.	.	.	.	.	.	.	2	.			
	Pastwiska przy Gościńcu i wsiady.	.	.	.	.	.	.	.	.	.	.	.	.	148	.	.	.	.	3	37	.	.	.	.	3	185	.	.	
	Razem	.	.	.	.	48	.	4	200	.	.	.	.	148.					3	37	.	.	.	.	56	85	703	18	Podatku rocznie Rb 177 40
	Karcie wiklin nad Kamieniem	.	.	.	.	.	.	.	.	.	.	.	.	.	.	.	.	.	.	.	112	.	.	.	.	5	28			Na Pastwisko na tymże płaca właścicie oddzielnie.

Powierzchnie Gruntów, Łąk, Pastwisk Wykaz Lasów Ogrodów i t. d.

Numer	Wyszczególnienie Sołtysów i Sił	Ogrodów warzywnych płacących		Ogrodów owocowych		Gruntów ornych		Łąki polowe		Łąki oddalone		Pranatów rowów i sadzawek		nieużytków.		Granic dróg i wygonów.		Pastwisk		Wierzb wikla i zarośli		Lasów i zarośli		Ogół przestrzeni		Przymiar rozmyślny		Uwagi
		Morgi	Prętów	morgi	prętów	Morgi	Prętów	Morgi	Prętów	Mor	prętów	Mor	prętów	Morgi	Prętów	Morgi	Prętów	Morgi	Prętów	Morgi	Prętów	Morgi	Prętów	Morgi	Prętów	Morg	Pręt.	
	Sołtysy Kaczkowice																											329
	Grunta tegoż Sołtysstwa	6	138.	.	.	212	19.	21.	165	2	60	5		62.	3	91.	6	125	.	250	1	273.	.	.	259	283	246	3	Podatku rocznie złp 550 a. 3.
	Wikle czyli zarośle pod Leszczyno	.	.	.	.	.	.	.	.	.	.	.		.	.	.	.	.	.	.		129.	.	.	.	129	8	10.	za te miejsca pod płaci włościanie Kaczkowic Wójtowie i Sołtysi
	Zarośl Wikla między pastwiskiem pod Leszczyno	.	.	.	.	.	.	.	.	.	.	.		.	.	.	.	.	.	.	1	133.	.	.	1	133	16	.	dla pastwiska pod Nr płaca polaciemie odbiciu
	Razem	6	138.	.	.	212	19.	21.	165	2	60	5		62.	3	91.	6	125	.	250	3	235.			261	245	.	.	
	Las Grabowy.	.	.	.	.	.	.	.	.	.	.	.		.	.	.	.	.	.	.			64	207.	64	207	.	.	
	Grunt Sanotki	.	.	.	.	8	.	.	.	.	224	.		.	.	.	.	.	.	.					8	224	104	.	
	Plac Karczmy z Ogrodkiem	.	200	.	.	.	.	.	.	.	.	.		.	.	.	.	.	.	.					.	200	.	.	
	Włościanie w Kaczkowicach:																											
1.	Jan „ Marzec		111	.	.	15	129.	.	.	1	148			.	.	.	.	.	.	.					17	148			Włościanie Kaczkowscy mają grunta nie któreży w dwóch miejscach w jednym miejscu.
2	Jan „ Cwik	1	26.	.	.	14	274	.	.	1	148.			.	.	.	.	.	.	.					17	148.			
3.	Antoni „ Wojtasik	2	88.	.	.	13	212	.	.	1	148			.	.	.	.	.	.	.					17	148.			
4.	Jan „ Wilcan	2	30.	.	.	13	370.	.	.	1	148			.	.	.	.	.	.	.					17	148.			
6	Jakub Stupnik	1	173.	.	.	12	227.	.	218	.	174.			.	.	.	.	.	.	.					15	192			
6	Kazimierz „ Wilcan	.	100.	.	.	13	225.	.	.	1	92			.	.	.	.	.	.	.					15	117			
7	Maciej „ Zurek	1	114.	.	.	12	186.	.	.	1	92			.	.	.	.	.	.	.					15	92			
8	Kasper „ Zawartka.	2	80.	.	.	11	220	.	.	1	92			.	.	.	.	.	.	.					15	92			
9.	Tomasz „ Wilcan	1	289.	.	.	12	11	.	.	1	92			.	.	.	.	.	.	.					15	92			
10	1. Waccenty „ Stupnicker	2	14.	.	.	7	286	.	208	.	140			.	.	.	.	.	.	.					11	148			
11	Andrzej „ Helmach	.	260.	.	.	9	40	.	.	.	280			.	.	.	.	.	.	.					10	280			
12	2. Aleksander „ Orłowski	.	260.	.	.	9	40.	.	.	.	280			.	.	.	.	.	.	.					10	280.			
13	1. Jozef „ Zurek	.	.	.	.	8	.	1	.	.	.			.	.	.	.	.	.	.					9	.			
14.	Szymon „ Helmach	.	220	.	.	7	80.	.	.	.	224			.	.	.	.	.	.	.					8	224			
15	3. Franciszek „ Marzec	1	246			6	54.	.	100.	.	124.			.	.	.	.	.	.	.					8	224			
16.	Mikołaj „ Kielinski	.	.	.	.	8	.	.	.	.	224.			.	.	.	.	.	.	.					8	224.			
17.	Marcin „ Krzowski	.	116	.	.	2	.	.	.	.	.			.	.	.	.	.	.	.					2	116			
18	2. Wojciech „ Krych	.	116	.	.	2	.	.	.	.	.			.	.	.	.	.	.	.					2	116			
	Pastwiska i nieużytki	.	.	.	.	.	.	.	.	.	.			.	1	195	.	.	19	104.	.	.	.	.	20	299			Podatku rocznie złp zł. 660 a. 29.
18	18 Razem.	20	243.	.	.	180	114.	1	226	17	6.			.	1	195	.	.	19	104.	.	.	.	.	240	288.	2703	6.	

Powierzchnie Gruntow, Łąk, Pastwisk Wykaz Lasow Ogrodow i.t.d.

Numer	Wyszczególnienie Folwarkow i Sił	Ogrodow warzywnych płacanie Morgi	Ogrodow warzywnych płacanie Prety	Ogrodow owocowych Morgi	Ogrodow owocowych Prety	Gruntow ornych Morgi	Gruntow ornych Prety	Łąki polowe Morgi	Łąki polowe Prety	Łąki oddalone Morgi	Łąki oddalone Prety	Sianożęci rowow i sadzawek Mor	Sianożęci rowow i sadzawek Prety	nieużytkow. Morgi	nieużytkow. Prety	Granic drog i wygonow. Morgi	Granic drog i wygonow. Prety	Pastwisk. Morgi	Pastwisk. Prety	Wierzchowiska i zarosli Morgi	Wierzchowiska i zarosli Prety	Lasow i zarosli Morgi	Lasow i zarosli Prety	Ogół Przestrzeni Morgi	Ogół Przestrzeni Prety	Czynszowe roczny Morg	Czynszowe roczny Prz	Uwagi
	Folwark Domatkowice																											330
	Grunta do tegoż folwarku	8	37.	.	.	73	60.	2	47.	18	215	1.	81.	7	10.	1	137.	10.	113.	1.	269.	.	.	124.	69	733	20.	Podatku rocznie złp 245. a 29. -
	Włościanie w Dostowicach.																											
He.	Grunta do oddzielnym Czynszem	.	.	.	.	19.	281.	.	.	1	240	.	.	.	.	.	.	.	.	.	.	.	.	21.	221.	268.	22	
5	1. Jakowa „ Kowecki	.	.	1	112.	28	188.	.	112	2	150	.	.	8	297	.	.	.	.	.	.	.	.	41.	259.			
1.	Piotr „ Krzaska	1	227	.	.	18	73.	.	194.	1	46	.	.	.	.	.	.	.	.	.	.	.	.	21	240.			
2	2 Kasper „ Łazarz	1	184	.	.	18	116	.	.	1	240	.	.	.	.	.	.	.	.	.	.	.	.	21	240.			
3	1. Tomasz „ Banach	1	291.	.	.	16	9.	.	159.	1	27.	.	.	.	.	.	.	.	.	.	.	.	.	19	186.			
4	1. Tomasz „ Łazarz	1	214.	.	.	14	86	.	155	.	277	.	.	.	.	.	.	.	.	.	.	.	.	17	32			
5	Wawrzyniec „ Marzec	.	245	.	.	13	55.	1.	106	.	.	.	.	.	.	.	.	.	.	.	.	.	.	15	106			
6	Jan „ Klamka	.	206.	.	.	13	94.	.	50	1	28	.	.	.	.	.	.	.	.	.	.	.	.	15	78			
7	Wojciech „ Niedziela	.	265.	.	.	13.	35.	.	97	.	281	.	.	.	.	.	.	.	.	.	.	.	.	15	78			
8	Franciszek „ Łazarz	1.	274.	.	.	12	26.	.	174.	.	204	.	.	.	.	.	.	.	.	.	.	.	.	15	78			
9	8. Paweł „ Ciechoń	1	213.	.	.	12	87.	.	211	.	167	.	.	.	.	.	.	.	.	.	.	.	.	15	78			
10	Wojciech „ Głowacz	1	280.	.	.	12	20.	.	203	.	175	.	.	.	.	.	.	.	.	.	.	.	.	15	78			
11	Józef „ Czech	.	96.	.	.	13	204.	.	195.	.	183.	.	.	.	.	.	.	.	.	.	.	.	.	15	78.			
12	Wincenty „ Niedziela.	.	268.	.	.	13	32.	1.	66	.	.	.	.	.	.	.	.	.	.	.	.	.	.	15	66			
13	Walenty „ Krawecki	1	276.	.	.	10	24.	.	270	.	54.	.	.	.	.	.	.	.	.	.	.	.	.	13	24			
14	Piotr „ Krawecki	1	106.	.	.	10	194.	.	69	.	255.	.	.	.	.	.	.	.	.	.	.	.	.	13	24			
15	x 4. Anna „ Podsiedlina.	1	246.	.	.	10	54.	1	24.	.	.	.	.	.	.	.	.	.	.	.	.	.	.	13	24.			
16	Grzegorz „ Banach	1	159.	.	.	10	41.	.	.	.	.	.	.	.	.	.	.	.	.	.	.	.	.	12	292			
17	Jan „ Kisiom	1	27.	.	.	8	273.	.	.	.	270	.	.	.	.	.	.	.	.	.	.	.	.	10	270			
18	3 Marcin „ Krowiecki	1	47.	.	.	8	253.	.	.	.	270.	.	.	.	.	.	.	.	.	.	.	.	.	10	270.			
19	Piotr „ Ciepichat.	1	.	.	.	9	.	.	250	.	.	.	.	.	.	.	.	.	.	.	.	.	.	10	250.			
20	Stanisław „ Kamień	.	240.	.	.	7	60	.	174.	.	42	.	.	.	.	.	.	.	.	.	.	.	.	8	216			
21	3. Jan „ Ciepichat	1	68.	.	.	6	232.	.	172.	.	44.	.	.	.	.	.	.	.	.	.	.	.	.	8	216			
22	Mateusz „ Krzaska	1	111	.	.	6	189.	.	216	.	.	.	.	.	.	.	.	.	.	.	.	.	.	8	216			
	Pastwiska drogi i nieużytki	.	.	.	.	.	.	.	.	.	.	298	.	.	.	15	255	17	219.	.	.	.	.	34	172			
	Razem	29.	143.	1	112.	287	45.	13.	189.	15	13	298	.8	297	15.	255	17	219.	.	.	.	.	.	390	71.	4054	.	Podatku rocznie złp 1016 alb.
J.	Grunt Szwoleri	.	.	.	.	8	.	1	240	.	.	.	.	.	.	.	.	.	.	.	.	.	.	9	240.	133	2	
L	Wikle za Ogrodem	.	.	.	.	.	.	.	.	.	.	.	.	.	.	.	.	.	.	1	19.	.	.	1	19.	14	.	odziela się płatnie
Ł	Lasu	.	.	.	.	.	.	.	.	.	.	.	.	.	.	.	.	.	.	.	.	49	46.	49	46.	.	.	
	d° zarosli	.	.	.	.	.	.	.	.	.	.	.	.	.	.	.	.	.	.	.	.	33	155	33	155	.	.	
	Plac Karczmy	.	.	.	.	.	.	.	.	.	.	.	.	.	.	.	.	.	.	.	.	.	.	.	.	.	.	

Powierzchnia Gruntow, Łąk, Pastwisk Wykaz Lasow Ogrodow i. t. d.

Numer	Wyszczególnienie Sołwarkow i Wsi	Ogrodow warzywnych płacanie Morgi	Ogrodow warzywnych płacanie Prety	Ogrodow owocowych Morgi	Ogrodow owocowych Prety	Gruntow ornych Morgi	Gruntow ornych Prety	Łąki polowe Morgi	Łąki polowe Prety	Łąki oddalone Morgi	Łąki oddalone Prety	Plantacyi chmielowych i sadzawek Morgi	Plantacyi chmielowych i sadzawek Prety	nieużytkow. Morgi	nieużytkow. Prety	Granic dróg i wygonow Morgi	Granic dróg i wygonow Prety	Pastwisk Morgi	Pastwisk Prety	Wierzb wiklacz i zarosli Morgi	Wierzb wiklacz i zarosli Prety	Lasow i zarosli Morgi	Lasow i zarosli Prety	Ogół Przestrzeni Morgi	Ogół Przestrzeni Prety	Czynsz rocznych Złr.	Czynsz rocznych Xrs.	Uwagi
	Włościanie w Donatkowicach																											331
1	1 Aleksander „ Stapiśk	1	64.	.	.	10	257.	2	220	.	.	.	.	.	.	.	.	.	.	.	.	.	.	14	231.	.	.	
2	1 Ignacy „ Krabat	2	251.	.	.	8	278	2	41	.	.	.	.	.	.	.	.	.	.	.	.	.	.	13	270.			
3	1 Józef Marzec	.	.	.	.	4	120.	1	122	.	.	.	.	.	.	.	.	.	.	.	.	.	.	5	242			
4	1 Marcin „ Woźniak	.	.	.	.	1	124.	.	.	.	.	.	.	.	.	.	.	.	.	.	.	.	.	1	127.			
	Razem	4	15	.	.	25	179	6	73	.	.	.	.	.	.	.	.	.	.	.	.	.	.	35	267	468	.	Podatku rocznie opłaca ta Wieś złr. 86 xr. 17.
	Wojciechowo.																											
	Grunta Sołwarku Wojciecho	5	178.	2	109.	206	185	.	.	56	176	1	234.	.	.	13	98	4	163.	.	.	.	.	290	243.	388	24.	Podatku rocznie złr. 883. xr. 24.
	Wiśle w Łąsach włościom exc[y]powane	.	.	.	.	.	.	.	.	.	.	.	.	.	.	.	.	.	.	2	105	.	.	2	105	.	.	Przełomie za Rybołóstwo w 150. Czyste zarobienie należy do Dworu. –
	Do za Ogrodem i Stawem	.	.	.	.	.	.	.	.	.	.	.	.	.	.	.	.	.	.	1	132	.	.	1	132.	10	.	istnego miejsca to samo i płaci Drzewowa za dozwolono tu Pastwisko 10. złr. –
	Grunt należący do Tyszarka wa	.	218	.	.	43	69.	3	183.	.	.	.	.	.	.	.	.	1	220	.	.	.	.	49	90	.	.	
	Włościanie Wojciechowscy.																											
1	1 Kazimierz „ Cichoń		259.	.	.	17	41	.	.	2	120	.	.	.	.	.	.	.	.	.	.	.	.	20	120			
2	3 Stanisław „ Bil	1	103.	.	.	16	197.	.	.	2	120	.	.	.	.	.	.	.	.	.	.	.	.	20	120.			
3	Joachim „ Jacyna	1	151.	.	.	16	149.	.	.	2	120.	.	.	.	.	.	.	.	.	.	.	.	.	20	120.			
4	Wawrzeniec „ Strzuta	1	80.	.	.	14	220.	.	.	2	40	.	.	.	.	.	.	.	.	.	.	.	.	18	240.			
5	Maciej „ Skałon	1	45.	.	.	14	258.	.	.	2	40.	.	.	.	.	.	.	.	.	.	.	.	.	18	240.			
6	4. Szymon „ Skałon	1	42.	.	.	14	258.	.	.	2	40.	.	.	.	.	.	.	.	.	.	.	.	.	18	240.			
7	Jakób „ Kowalski	1	99.	.	.	14	201.	.	.	2	40	.	.	.	.	.	.	.	.	.	.	.	.	18	240.			
8	1 Piotr „ Kasior	.	257.	.	.	12	42.	.	.	1	260.	.	.	.	.	.	.	.	.	.	.	.	.	15	260			
9	1 Piotr „ Wilk	.	116	.	.	11	184.	.	.	1	180	.	.	.	.	.	.	.	.	.	.	.	.	13	180.			
10	Franciszek „ Marzec	.	147.	.	.	9	231.	.	109.		291.	.	.	.	.	.	.	.	.	.	.	.	.	11	178.			
11	Franciszek „ Bajtos	1	21.	.	.	8	259.	.	.	1	100.	.	.	.	.	.	.	.	.	.	.	.	.	11	100.			
12	5. Jan „ Gwarda	.	126.	.	.	9	174.	.	.	1	100	.	.	.	.	.	.	.	.	.	.	.	.	11	100			
13	Karol „ Zuret	.	168.	.	.	9	132.	.	67	1	33	.	.	.	.	.	.	.	.	.	.	.	.	11	100.			
14	Józef „ Bil	.	158.	.	.	9	142	.	203.	.	197	.	.	.	.	.	.	.	.	.	.	.	.	11	100			
	do Przeniesienia	12	272.	.	.	181.	106	1	79.	34	181.	.	.	.	.	.	.	.	.	.	.	.	.	220	28.			

Powierzchnie Gruntow Łąk, Pastwisk Wykaz Lasow Ogrodow i t d.

Numer	Wyszczególnienie Sołwarkow i Bśi	Ogrodow warzywnych płacania Morgi	Ogrodow warzywnych płacania Prty	Ogrodow owocowych Morgi	Ogrodow owocowych Prty	Gruntow ornych Morgi	Gruntow ornych Prty	Łąki polowe Morgi	Łąki polowe Prty	Łąki oddzielne Morgi	Łąki oddzielne Prty	Pomatow rowow i sadzawek Mor	Pomatow rowow i sadzawek Prty	nieużytkow. Morgi	nieużytkow. Prty	Granic drog i wygonow. Morgi	Granic drog i wygonow. Prty	Pastwisk Morgi	Pastwisk Prty	Wierzb wikla i zarosli Morgi	Wierzb wikla i zarosli Prty	Lasow i zarosli Morgi	Lasow i zarosli Prty	Ogół Przestrzeni Morgi	Ogół Przestrzeni Prty	Czynszowych roczny Morg	Czynszowych roczny Prt	Uwagi
	Z Przeniesienia	12	272	.	.	181	106	1	79	24	181	.	.	.	.	.	.	.	.	.	.	.	.	220	38	.	.	332
15	5. Karmien Szacher	.	175	.	.	9	125	.	220	.	180	.	.	.	.	.	.	.	.	.	.	.	.	11	100			
16	Mateusz Komień	.	206	.	.	9	94	.	233	.	167	.	.	.	.	.	.	.	.	.	.	.	.	11	100			
17	Wincenty Gołwas	.	213	.	.	9	87	.	100	1	.	.	.	.	.	.	.	.	.	.	.	.	.	11	100			
18	12 Filips Żurek	.	195	.	.	9	106	.	49	1	51	.	.	.	.	.	.	.	.	.	.	.	.	11	100			
19	Szczecentry Sitko	.	109	.	.	9	191	.	35	1	65	.	.	.	.	.	.	.	.	.	.	.	.	11	100			
20	Mateusz Kurek	.	01	.	.	9	249	.	.	1	100	.	.	.	.	.	.	.	.	.	.	.	.	11	100			
21	Wincenty Żurek	.	56	.	.	9	244	.	.	1	100	.	.	.	.	.	.	.	.	.	.	.	.	11	100			
22	Kasper Żurek	.	199	.	.	7	101	.	.	1	20	.	.	.	.	.	.	.	.	.	.	.	.	9	20			
23	Tuwan Stupider	.	118	.	.	7	182	.	.	1	20	.	.	.	.	.	.	.	.	.	.	.	.	9	20			
24	Filip Noga	.	200	.	.	7	100	.	.	1	20	.	.	.	.	.	.	.	.	.	.	.	.	9	20			
25	Jan Pil	.	64	.	.	7	236	.	.	1	20	.	.	.	.	.	.	.	.	.	.	.	.	9	20			
26	Adam Cebula	.	112	.	.	7	188	.	.	1	20	.	.	.	.	.	.	.	.	.	.	.	.	9	20			
27	Kasper Karmieniczyk	.	135	.	.	7	165	.	63	.	257	.	.	.	.	.	.	.	.	.	.	.	.	9	20			
28	Marcin Bajsko	.	.	.	.	8	.	.	88	.	232	.	.	.	.	.	.	.	.	.	.	.	.	9	20			
29	15 Paweł Mierzwa	.	180	.	.	7	120	.	52	.	268	.	.	.	.	.	.	.	.	.	.	.	.	9	20			
30	Benedykt Kurzias	.	160	.	.	7	140	.	98	.	222	.	.	.	.	.	.	.	.	.	.	.	.	9	20			
31	Jarzo Galwas	.	127	.	.	7	173	.	166	.	157	.	.	.	.	.	.	.	.	.	.	.	.	9	20			
32	Franciszek Kurlis	.	123	.	.	7	177	.	189	.	131	.	.	.	.	.	.	.	.	.	.	.	.	9	20			
33	Karmien Galwas	.	120	.	.	7	180	.	.	1	20	.	.	.	.	.	.	.	.	.	.	.	.	9	20			
34	Jan Komia	.	12	.	.	7	288	.	.	1	20	.	.	.	.	.	.	.	.	.	.	.	.	9	20			
35	Jan Kmiczynski	.	140	.	.	7	160	.	.	1	20	.	.	.	.	.	.	.	.	.	.	.	.	9	20			
36	Grzegorz Hodon	.	295	.	.	7	5	.	.	1	20	.	.	.	.	.	.	.	.	.	.	.	.	9	20			
37	Antoni Pacyna	.	37	.	.	1	243	.	.	.	.	.	.	.	.	.	.	.	.	.	.	.	.	2	.			
38	Szczesej Fetowicz	.	129	.	.	1	171	.	.	.	.	.	.	.	.	.	.	.	.	.	.	.	.	2	.			
39	Wincenty Szczek	.	.	.	.	2	.	.	.	.	.	.	.	.	.	.	.	.	.	.	.	.	.	2	.			
40	7 Jarzo Kurlis	.	.	.	.	2	.	.	.	.	.	.	.	.	.	.	.	.	.	.	.	.	.	2	.			
41	Mikołaj Bajsko	.	110	.	.	1	190	.	.	.	.	.	.	.	.	.	.	.	.	.	.	.	.	2	.			
42	Michał Dzikowski	.	.	.	.	2	.	.	.	.	.	.	.	.	.	.	.	.	.	.	.	.	.	2	.			
43	Wicenty Żurek	.	.	.	.	2	.	.	.	.	.	.	.	.	.	.	.	.	.	.	.	.	.	2	.			
	Do Przeniesienia	23	180	.	.	374	120	5	172	45	188	.	.	.	.	.	.	.	.	.	.	.	.	449	60			

Powierzchnie Gruntow, Łąk, Pastwisk Wykaz Lasow Ogrodow i t d.

Numer	Wyszczególnienie Folwarkow i Wsi	Ogrodow warzywnych płacanie Morgi	Prety	Owocowych Morgi	Prety	Gruntow ornych Morgi	Prety	Łąki polowe Morgi	Prety	Oddzielne Morgi	Prety	Sanatorow ow i sadzawek Mor	Prety	nieużytkow. Morgi	Prety	Granic drog i wygonow. Morgi	Prety	Pastwisk Morgi	Prety	Mierzwiska wikla i zarosli Morgi	Prety	Lasow i zarosli Morgi	Prety	Ogół Przestrzeni Morgi	Prety	Czynszowych Mor	Prety	Uwagi
	Z Przeniesienia	23	180	.	.	374	120	5	172	45	188	.		.		.		.		.		.		479	60			333
44	Szlarej „ Zawada	.	.	.	.	2	.	.	.	.	.													2	.			
45 10.	Jan „ Gawłoski	.	.	.	.	2	.	.	.	.	.													2	.			
46	Stawej „ Murzynski	.	.	.	.	2	.	.	.	.	.													2	.			
46	Pastwiska wspolne pod Arogami i wygonami	.	.	.	.	.	.	.	.	.	.					6	191	24	6					30	197			
	Razem	23	180	.	.	380	120	5	172	45	188	.		.		6	191	24	6	.		.		485	257	630	12	Odatkiem 10 1576 a 27
	Grant Szwotki z Łąka,	.	.	.	.	8	.	.	.	1	20	.		.		.		.		.		.		9	20	17	4	
	Ogrod do Karczmy	.	150	.	.	.	.	.	.	.	.					.		.		.		.		.	150	.	.	
	Włościanie w Stradlicach																											
1	Piotrasz „ Bil.	1	76.	.	.	16	244.	.	.	2	120.	.		.		.		.		.		.		20	140			
2	Mikołaj „ Wilk.	.	290.	.	.	17	10.	.	82.	2	38.	.		.		.		.		.		.		20	120.			
3.	Antoni „ Bil	.	265.	.	.	17	35.	.	72	2	48.	.		.		.		.		.		.		20	120			
6. 41	Sebestyan „ Jaworek.	.	276.	.	.	17	24.	.	186	1	234.	.		.		.		.		.		.		20	120.			
5	Walenty „ Pogodow	.	254.	.	.	17	46.	.	.	2	120.	.		.		.		.		.		.		20	120			
6.	Kazimierz „ Noga.	.	297.	.	.	17	3	.	.	2	120	.		.		.		.		.		.		20	120			
7	Jacenty „ Lyta	.	268	.	.	9	32.	.	100	1	.	.		.		.		.		.		.		11	100			
8	Maciej „ Marzec	.	217.	.	.	9	83.	.	.	1	100	.		.		.		.		.		.		11	100.			
4. 9.	Paweł „ Kotlow	.	248.	.	.	9	52	.	.	1	100	.		.		.		.		.		.		11	100			
10.	Kazimierz „ Swieciek	.	123	.	.	9	177.	.	.	1	100	.		.		.		.		.		.		11	100			
11.	Szymon „ Listek	.	147.	.	.	7	153.	.	.	1	20	.		.		.		.		.		.		9	20			
12	Mikołaj „ Marzec	.	174.	.	.	7	126.	.	.	1	20.	.		.		.		.		.		.		9	20			
13.	Walenty „ Niechciad	.	244.	.	.	7	56.	.	.	1	20.	.		.		.		.		.		.		9	20			
14.	Feliks „ Pogoda	1	19.	.	.	6	281.	.	.	1	20.	.		.		.		.		.		.		9	20.			
15. 10.	Jozwej „ Falicki	.	189.	.	.	7	115	.	.	1	20.	.		.		.		.		.		.		9	24			
16.	Marcin „ Szczek	.	243	.	.	7	47	.	.	1	20.	.		.		.		.		.		.		9	20.			
17.	Janowa „ Bil	.	206.	.	.	7	184.	.	.	1	20	.		.		.		.		.		.		9	110			
18.	Michał „ Noga	.	256	.	.	7	44.	.	.	1	20	.		.		.		.		.		.		9	20			
19.	Mikołaj „ Bil	.	236	.	.	7	64	.	.	1	20	.		.		.		.		.		.		9	20			
20. 20	Piotr „ Wilk	.	236.	.	.	7	64.	.	.	1	20.					.		.		.		.		9	20.			
	Do przeniesienia	16.	64.	.	.	212	50	1	140	28	280	.		.		.		.		.		.		258	234.			

Powierzchni Gróntow, Łąk, Pastwisk Wykaz Lasow Ogrodow i. t. d.

Numer	Wyszczegolnienie Folwarkow i Wsi	Ogrodow warzywnych z płacami Morgi	Ogrodow warzywnych z płacami Pręty	Ogrodow owocowych Morgi	Ogrodow owocowych Pręty	Grontow ornych Morgi	Grontow ornych Pręty	Łąki polowe Morgi	Łąki polowe Pręty	Łąki oddzielne Mor	Łąki oddzielne Pręty	Kanałow rowow i sadzawek Mor	Kanałow rowow i sadzawek Pręty	Nieużytkow Morgi	Nieużytkow Pręty	Granic drog i wygonow Morgi	Granic drog i wygonow Pręty	Pastwisk Morgi	Pastwisk Pręty	Wierzb wikla i zarosli Morgi	Wierzb wikla i zarosli Pręty	Lasow i zarosli Morgi	Lasow i zarosli Pręty	Ogół przestrzeni Morgi	Ogół przestrzeni Pręty	Czynszow rocznych Morg	Czynszow rocznych Pręt	Uwagi
	Z Przeniesienia	16	64.	.	.	212.	50	1	40.	28	280	.	.	.	.	.	.	.	.	.	.	.	.	258	234.			
21. 10.	Jan „ Bielecki	.	.	.	.	8	.	.	.	1	20	.	.	.	.	.	.	.	.	.	.	.	.	9	20			
22	Grzegorz „ Pacyna	.	.	.	.	8	.	.	.	1	20.	.	.	.	.	.	.	.	.	.	.	.	.	9	20			
23.	Kazimierz „ Pogoda	.	108.	.	.	7	210.	.	.	1	20.	.	.	.	.	.	.	.	.	.	.	.	.	9	20			
24	Jozef „ Kurandy	.	101.	.	.	7	263.	.	.	1	20	.	.	.	.	.	.	.	.	.	.	.	.	9	20.			
25	Michał „ Noga	.	.	.	.	8	80.	.	.	1	20.	.	.	.	.	.	.	.	.	.	.	.	.	9	20.			
26 20.	Piotr „ Żurek	.	.	.	.	8	80.	.	.	1	20	.	.	.	.	.	.	.	.	.	.	.	.	9	20.			
27	Jozef „ Kołton	.	.	.	.	8	80.	.	.	1	20.	.	.	.	.	.	.	.	.	.	.	.	.	9	20.			
28	Wawrzyniec „ Szkuta	.	.	.	.	8	80	.	.	1	20.	.	.	.	.	.	.	.	.	.	.	.	.	9	20.			
29	Stanisław „ Klimczyk	.	.	.	.	8	80	.	.	1	20	.	.	.	.	.	.	.	.	.	.	.	.	9	20.			
30.	Sobestyan „ Sierpień	.	.	.	.	8	80.	.	.	1	20.	.	.	.	.	.	.	.	.	.	.	.	.	9	20.			
31.	Marcin „ Niedziela	.	79.	.	.	2	116	.	.	.	.	.	.	.	.	.	.	.	.	.	.	.	.	2	195.			
32.	Szczepan „ Kapusta	.	198.	.	.	1	297.	.	.	.	.	.	.	.	.	.	.	.	.	.	.	.	.	2	195			
33. 5	Wiktorya „ Towarek	.	18.	.	.	2	177.	.	.	.	.	.	.	.	.	.	.	.	.	.	.	.	.	2	195.			
34	Antoni „ Kazmierczyk	.	296.	.	.	1	199.	.	.	.	.	.	.	.	.	.	.	.	.	.	.	.	.	2	195.			
35.	Franciszek „ Wieczorek	.	130.	.	.	2	65	.	.	.	.	.	.	.	.	.	.	.	.	.	.	.	.	2	195.			
	Pastwiska granice i wygony	.	.	.	.	.	.	.	.	.	.	.	.	.	.	13.	86.	60	144.	.	.	.	.	73	230.			
35	Razem	19	94.	.	.	304	57	1	140	39	180	.	.	.	.	13	86	60	144	.	.	.	.	438.	101.	4964	2	podatku rocznie 1207 a 4.
	Przy drodze do Wojciechowa Stan.	.	.	.	.	.	.	.	.	.	.	.	137	.	.	.	.	.	.	.	.	.	.	.	137	.	.	Należy do Dzierżawcy folwarku Wojciechowa
	Za ogrodami w głowie Łąk sadzawka	.	.	.	.	.	.	.	.	.	.	.	52	.	.	.	.	.	.	.	.	.	.	.	52	.	.	mało znacząca.
	Gront Szkoły	.	.	.	.	8.	.	.	.	1	20	.	.	.	.	.	.	.	.	.	.	.	.	9	20.	179	10	
	Plac Karczmy	.	178	.	.	.	.	.	.	.	.	.	.	.	.	.	.	.	.	.	.	.	.	.	178	.	.	

334

Oest.

Powierzchnie Gruntow, Łąk, Pastwisk Wykaz Lasow Ogrodow i t. d.

Numer	Wyszczególnienie Sołtarkow i Wsi	Ogrodow warzywnych płacami Morgi	Ogrodow warzywnych płacami Prety	Ogrodow owocowych Morgi	Ogrodow owocowych Prety	Gruntow ornych Morgi	Gruntow ornych Prety	Łąki polowe Morgi	Łąki polowe Prety	Łąki oddzielne Mor	Łąki oddzielne Prety	Plantatorowow i sadzawek Mor	Plantatorowow i sadzawek Prety	nieużytkow. Morgi	nieużytkow. Prety	Granic drog i wygonow. Morgi	Granic drog i wygonow. Prety	Pastwisk Morgi	Pastwisk Prety	Wierzb wikla i zarosli Morgi	Wierzb wikla i zarosli Prety	Lasow i zarosli Morgi	Lasow i zarosli Prety	Ogół Przestrzeni Morgi	Ogół Przestrzeni Prety	Czynszowe rocznych Morgi	Czynszowe rocznych Prety	Uwagi
	Zebranie.																											
1	Dobiesławice	3	285	ii	135	202	272	.	.	28	281	3	iii5	.	.	ii	250	.	.	2	164	.	.	264	175	2799	29	645	17
1	Kraczkowice	6	138	.	.	252	ig	21	165	2	60	5	62	3	gi	6	125	.	250	1	273	.	.	259	283	2463	ii	550	3
1	Donathowice	8	27	.	.	73	60	2	47	18	215	1	81	7	io	i	137	10	ii3	1	269	.	.	124	69	1002	12	245	29
	z gruntem z Bestawic gotowem	.	.	.	.	19	281	.	.	1	240	.	.	.	.	.	.	.	.	.	.	.	.	21	221				
1	Wojciechowo	5	178	2	109	206	185	.	.	56	176	1	234	.	.	13	98	4	163	.	.	.	.	290	243	3853	24	883	1
	z gruntem na Lysa nowie	.	213	.	.	43	69	3	183	.	.	.	.	.	.	.	.	1	220	.	.	.	.	49	90				
4	Razem	24	256	i3	244	757	286	27	95	108	72	ii	192	10	107	33	io	i7	146	6	166	.	.	1010	181	10149	ib	2324	23
24	w Dobiesławicach	12	142	.	.	179	258	6	66	16	68	.	.	.	237	.	.	16	179	.	.	.	.	232	50	2937	22	728	15
1	Folwarku Stojanowice	.	.	.	.	24	222	.	229	.	.	.	.	.	.	.	.	.	.	.	.	.	.	25	151	212	8	.	.
51	w Sędziszewicach	27	69	.	.	484	279	32	86	13	156	3	17	20	253	.	.	35	134	.	.	.	.	617	94	6583	28	1654	2
23	„ Prokocicach	12	267	.	.	225	43	10	163	ii	214	3	199	6	288	.	.	15	112	2	100	.	.	288	186	3195	6	729	21
9	„ Draczewicach	.	.	.	.	48	.	.	.	4	200	.	148	.	.	.	.	3	37	.	.	.	.	56	85	702	18	177	10
18	„ Kraczkowicach	20	243	.	.	180	114	1	226	17	6	.	.	1	195	.	.	19	104	.	.	.	.	340	288	2703	6	660	29
23	„ Bestawicach	29	143	1	112	287	45	13	189	15	13	.	298	8	297	15	255	17	209	.	.	.	.	390	71	4054	.	1016	16
4	„ Donathowicach	4	15	.	.	25	179	.	.	6	73	.	.	.	.	.	.	.	.	.	.	.	.	35	267	458	.	86	17
46	„ Wojciechowie	23	180	.	.	380	120	5	172	45	188	.	.	.	.	6	191	24	6	.	.	.	.	485	257	6304	12	1576	27
35	„ Straduicach	19	94	.	.	304	57	1	140	29	180	.	.	.	.	13	86	60	144	.	.	.	.	428	101	4984	2	1207	4
284	Razem	149	253	i	ii2	2140	117	72	71	169	198	8	62	39	71	25	232	192	25	2	100	.	.	2811	50	32116	12	7837	21
1	w Dobiesławicach	.	130	.	.	.	.	.	.	.	.	.	.	.	.	.	.	.	.	.	.	.	.	130	.				
1	„ Sędziszewicach	.	24	.	.	.	.	.	.	.	.	.	.	.	.	.	.	.	.	.	.	.	.	24	.				
1	Razem „ Prokocicach	.	220	.	.	.	.	.	.	.	.	.	.	.	.	.	.	.	.	.	.	.	.	220	.				
1	Place i Ogrody „ Kraczkowicach	.	200	Dzierżawca z Przepinacyi płaci									zi Łąkami Summa, rocznie											200	.	5500	.	240	3
1	„ Bestawicach	.	.																										
1	„ Wojciechowie	.	150																					150	.				
1	„ Straduicach	.	178																					178	.				
7	Razem	3	2																					3	2	5500	.	240	3
1	w Dobiesławicach	.	120	.	.	8	160	.	296	.	.	.	.	.	.	.	.	.	.	.	.	.	.	9	276	120	.	.	.
1	„ Sędziszewicach	.	.	.	.	8	.	.	216	.	.	.	.	.	.	.	.	.	.	.	.	.	.	8	216	102	24	.	.
1	Grunta „ Kraczkowicach	.	.	.	.	8	.	.	.	.	224	.	.	.	.	.	.	.	.	.	.	.	.	8	224	104	.	.	.
1	Sołeckie „ Bestawicach	.	.	.	.	8	.	.	.	1	240	.	.	.	.	.	.	.	.	.	.	.	.	9	240	133	2	.	.
1	Zwane „ Wojciechowie	.	.	.	.	8	.	.	.	1	20	.	.	.	.	.	.	.	.	.	.	.	.	9	20	171	4	.	.
1	„ Straduicach	.	.	.	.	8	.	.	.	1	20	.	.	.	.	.	.	.	.	.	.	.	.	9	20	179	10		
6	Razem	.	120	.	.	48	.	1	232	5	204	.	.	.	.	.	.	.	.	.	.	.	.	55	96	810	10		
1	w Prokocicach	.	.	.	.	.	.	.	.	.	.	.	.	.	.	.	.	.	.	1	82	.	.	1	82	16	io	Włościanie Prokocccy za pastwisko.	
1	Karosle wierzb. „ Draczewicach	.	.	.	.	.	.	.	.	.	.	.	.	.	.	.	.	.	.	.	112	.	.	.	112	5	28	wotrzisin płaci	
1	Wikla. „ Kraczkowicach	.	.	.	.	.	.	.	.	.	.	.	.	.	.	.	.	.	.	1	262	.	.	1	262	30	io	za pastwisko f ig. Wiliam płaci f 8.i 12 Summ 37 24.10.	
1	„ Bestawicach	.	.	.	.	.	.	.	.	.	.	.	.	.	.	.	.	.	.	1	19	.	.	1	19	14	.		
5	„ Wojciechowie	.	.	.	.	.	.	.	.	.	.	.	.	.	.	.	.	.	.	3	237	.	.	3	237	10	.	Dzierżawca w Wojciechowie	
	Razem	.	.	.	.	.	.	.	.	.	.	.	.	.	.	.	.	.	.	8	112	.	.	8	112	76	18	za pastwisko na postawieniu	
	Lasy i zarosla w Obrębie Sędziszewic.	.	.	.	.	.	.	.	.	.	.	.	.	.	.	.	.	.	.	.	.	92	193	.	.	.	.	Dębiny mo 241 p 104. Sosniny mo 20. prt 89. Grabiny mo 64 prt 207. Dębiny i grabiny mo 49. 46 Zarosli Sosnie: mo 33 pr 155.	
	„ Kraczkowic	.	.	.	.	.	.	.	.	.	.	.	.	.	.	.	.	.	.	.	.	64	207	239	.	.	.		
	„ Bestawic	.	.	.	.	.	.	.	.	.	.	.	.	.	.	.	.	.	.	.	.	82	201						
	Ogrodzenie Ogrody dla administracji	3	150	.	64	.	.	.	.	.	.	.	.	.	.	.	.	.	.	.	.	.	.	.	.	Stube			

335

Dort

Wykaz
Powierzchni Gruntow, Łąk, Pastwisk Lasow Ogrodow i. t. d.

Numer	Wyszczególnienie Folwarkow i Bśi	Ogrodow uprawnych z płacaniem Morgi	Ogrodow uprawnych z płacaniem Prety	Ogrodow owocowych Morgi	Ogrodow owocowych Prety	Gruntow ornych Morgi	Gruntow ornych Prety	Łąki polowe Morgi	Łąki polowe Prety	Łąki oddzielne Morgi	Łąki oddzielne Prety	Plantatorowe i sadzawki Morgi	Plantatorowe i sadzawki Prety	nieużytkow. Morgi	nieużytkow. Prety	Granice drog i wygonow. Morgi	Granice drog i wygonow. Prety	Pastwisk Morgi	Pastwisk Prety	Wierzb wiklac i zarosli Morgi	Wierzb wiklac i zarosli Prety	Lasow i zarosli Morgi	Lasow i zarosli Prety	Ogol Przestrzeni Morgi	Ogol Przestrzeni Prety	Czynszowe roczne Ilosc	Czynszowe roczne Kr.	Uwagi
	Zebranie Ogolne przestrzeni Czynszow i Podatkow.																									Podatki roczne Ilosc	Kr.	
	pod Folwarkami.	24.	256.	12.	244.	757.	286.	27.	95.	108.	72.	11.	192.	10.	101.	33.	10.	17.	146.	6.	106.	.	.	1010.	181.	10149.	16.	2324.	23.	
	„ Włościanami.	149.	253.	1.	112.	2140.	117.	72.	71.	169.	198.	8.	62.	39.	71.	35.	232.	192.	36.	2.	100.	.	.	2811.	50.	32116.	12.	7827.	21.	
	„ Karczmarmi	3.	2.	.	.	.	.	.	.	.	.	.	.	.	.	.	.	.	.	.	.	.	.	3.	2.	5500.	.	210.	3.	
	„ Dzierżkami	.	120.	.	.	48.	160.	1.	212.	5.	204.	.	.	.	.	.	.	.	.	.	.	.	.	55.	96.	810.	10.	.	.	przed 1777 Włościanami. —
	„ Zarosłami wierzb i wiklac	.	.	.	.	.	.	.	.	.	.	.	.	.	.	.	.	.	.	8.	112.	.	.	8.	112.	76.	18.	.	.	
	„ Lasami i zarosłami	.	.	.	.	.	.	.	.	.	.	.	.	.	.	.	.	.	.	.	.	239.	1.	239.	1.	dochod z lasu stały.	nie	nieznamieszczona się, bez wymiaru mniej więcej roczne ogolne 4535. 10.		
	„ Ogrodami administracyjnemi.	3.	150.	.	64.	.	.	.	.	.	.	.	.	.	.	.	.	.	.	.	.	.	.	3.	214.			9222.	14.	z Wsi dalszy przez dawanych. —
	Razem	181.	181.	15.	120.	2946.	263.	101.	78.	283.	474.	19.	254.	49.	172.	68.	242.	209.	181.	17.	18.	239.	1.	4131.	56.	48652.	26.	19625.	1.	

336

Verte

Powierzchnie Gruntow, Łąk, Pastwisk, Lasow, Ogrodow i. t. d.

Wykaz

Numer	Wyszczególnienie Folwarkow i Wsi	Ogrodow warzywnych płacących		Owocowych		Gruntow ornych		Łąki polowe		Oddzielne		Pianatow rowow i sadzawek		nieużytków.		Granic drog i wygonow.		Pastwisk		Mierzwika i zarosli		Lasow i zarosli		Ogół Przestrzeni		Czynszowych		Uwagi
		Morgi	Prety	Morgi	Prety	Morgi	Prety	Morgi	Prety	Morgi	Prety	Mor	Prety	Morgi	Prety	Morgi	Prety	Morgi	Prety	Morgi	Prety	Morgi	Prety	Morgi	Prety	Morg	Prty	

Wykaz Dodatkow z Dóbr Dobiesławice rocznie

337

wpływa

przypadających.

	Odsiadowi Krupiczowi za przypisana			Przypisana Krupiczowi za nadzwyczajny dodatek			Przypisana Krupiczowi za nadzwyczajny dodatek			Podatkowe podług po Stanowieniu D. 18 Stycznia 1859			Przypisana odekretowana na Prezydencyi			Dziesięcina wpisana w Gotowiźnie		w Zbożu	w Ogole w Gotowiźnie		w Zbożu	Uwagi
	Złr.	gr.		Złr.	gr.		Złr.	gr.		Złr.	gr.		Złr.	gr.		Złr.	gr.		Złr.	gr.	korc.	Złr.	gr.	korc.	gr.	
Kassa Dobr	9124	18	Dzier. Dobiesławice	338	10.				Dzier. Dobiesławice	80	.	Dzier. Dobiesławice	12	.	Dzier. Dobiesławice	215	7	.	.	645	17.			
			„ Kraczkowice	297	27.				z Kwiatkowic	53	10.	„ Kraczkowice	9	10	„ Kraczkowice	189	16	.	.	550	3			
			„ Donatkowic	129	6.				z Donatkowic	53	10.	„ Donatkowic	6	20	„ Donatkowic	56	23	.	.	245	29			Złr. 2324 a 23.
			„ Wojciechowa	468	21.				z Wojciechowa	106	20.	„ Wojciechowa	9	10	„ Wojciechowa	298	13	.	.	883	4			
						Wło: Dobiesławia	273	13.	Wło: Dobiesławice	260	.				Wło: Dobiesławice	195	2	.	.	728	15			
						„ Szczuczewice	621	19.	„ Szczuczewice	620	.				„ Szczuczewice	412	23	3	3½	1637	2	3	1½	
						„ Prokowice	297	25	„ Prokowice	240	.				„ Prokowice	191	26	2	4	729	21	2	4	
						„ Dworzewice	63	20	„ Dworzewice	70	.				„ Dworzewice	43	20	.	10½	177	16	.	10½	
						„ Kraczkowice	261	3	„ Kraczkowice	213	10				„ Kraczkowice	186	16	.	.	660	29	.	.	7837 „ 21.
						„ Cesławice	414	10	„ Cesławice	306	20				„ Cesławice	295	16	.	.	1016	16	.	.	
						„ Donatkowice	42	21	„ Donatkowice	33	10				„ Donatkowice	10	16	2	.	86	17	2	.	
						„ Wojciechowa	607	7	„ Wojciechowa	546	20				„ Wojciechow	429	.	.	.	1576	27	.	.	
						„ Stradlice	475	21	„ Stradlice	423	10				„ Stradlice	308	3	3	4½	1207	4	3	4½	
			Propinata z dochodu karczemnych	3	28				z Karczmy ƒ	186	20.	z Karczmy	46	20		225	.	.	.	240	3	.	.	240 „ 3.
			Dwor dworstwa z Ogrodow dominikalnych	2	26	z Gorzelni	122	27	z Gorzelni fio. z 24 dymow dominikalnych ƒ 32	163	10.	z Domu dominikalnego	62	20	z Folwarku Dobiesławic z Ogrodu dominikalnego 3 a 9	12	13			922	14	.	.	„ 922 „ 24.
	9124	18.		1240	18.		3064	16.		3256	20.		902	0		2847	29	10	23½	19625	1.	10	23½	= 19625 a 1.	

Adnotacya

oprócz wyprzez rzeczonych dziesięcin Dodatkow stałych opłacają Dziesięciny od Zabudowań Folwarcznych, a Włościanie od Zabudowań własnych Składkę Czynszową, która jest niestałą, rozumie się i Składkę transportową, także niestałą bo często bywa większa lub mniejsza —

Dziesięciny Folwarczne płacą, racemy Czynsz Dziesięciny na dwoch publicznych radach z Gory to jest dnia 1 Czerwca i 1 Grudnia Każdego roku Włościanie płacą Czynsz racemy Sprawiedliwe rogaty, a Dodatki w Terminach przez Stad ornie rzeczonych. —

Wykaz Włościan

Powierzchnie Gruntow, Łąk, Pastwisk Wykaz Lasow Ogrodow i. t. d.

Numer	Wyszczególnienie Sołwarkow i Wsi	Ogrodow warzywnych z płacami		Ogrodow owocowych		Gruntow ornych		Łąki polowe		Łąki oddzielne		Planatow rowow i zadrzewień		nieużytkow.		Granic dróg i wygonow.		Pastwisk		Wierzchowiska i zarosli		Lasow i zarosli		Ogół Przestrzeni		Czynsz rocznych		Uwagi
		Morgi	Prety	Morgi	Prety	Morgi	Prety	Morgi	Prety	Morgi	Prety	Morgi	Prety	Morgi	Prety	Morgi	Prety	Morgi	Prety	Morgi	Prety	Morgi	Prety	Morgi	Prety	Morg	Prety	

338

Wiadomość O Liczbie Włościan w Dobrach Dobiesławice i jak są uposażeni. —

Wyszczególnienie Wsi	Włościanie posiadają Gruntu z Łąką w rozmaitej ilości mianowicie pr Morgi do — nd.																			
	41.	25	22	21	20.	19	18	17	15	14	13	12	11	10	9	8	5	2	Ogółe	
1. w Dobiesławicach	.	.	.	.	.	.	.	1.	.	.	3	.	5	.	.	10.	.	5	24.	
Samiec[illegible] Stajgno wice [illegible]	.	1	.	.	.	.	.	.	.	.	.	.	.	.	.	.	.	.	1.	
2 Szczirzewicach	.	.	1	.	1.	.	1.	6	.	.	9	.	2	3.	2	22.	.	4.	51.	
3 „ Sokolnicach	.	.	.	.	.	.	.	1.	3	.	8	.	1.	.	.	9.	.	1	23.	
4 „ Dworzowicach	.	.	.	.	.	.	.	.	.	.	.	.	.	.	.	5	.	4.	9.	
5 „ Kraczkowicach	.	.	.	.	.	.	.	4	5	.	.	.	1.	2	1.	3.	.	2.	18.	
6 „ Cieślawicach	1.	.	.	2	.	1.	.	1.	8	.	4	.	.	3.	.	3.	.	.	23.	
7 „ Donatkowicach	.	.	.	.	.	.	.	.	.	1.	1.	.	.	.	.	.	1.	1.	4.	
8 „ Wojciechowie	.	.	.	.	3.	.	4.	.	1.	.	1.	.	12.	.	15	.	.	10	46.	
9 „ Stradlicach	.	.	.	.	6	.	.	.	.	.	.	.	4	.	20.	.	.	5	35.	
Razem	1.	1.	1.	2.	10	1.	5	12.	17.	1.	26.	.	25.	8.	38.	52.	1.	32	234.	

Huba

Do. № 12
1860

Do l. 374. D. 30/6 68.

341

Wykaz

Folwarków, gruntów i łąk, oraz lasów, zarośli leśnych, i innych Attinencyi do Dóbr

Dobiesławice

należących, i w posiadaniu ich będących.

Ad Rect 845.

Podług Regestrów pomiarowych po dopełnionej regulacyi na gruncie, w Mca Sierpniu 1844. roku, znajduje się:	Ogrodów. Warzywnych z plantami.	Ogrodów. Owocowych.	Gruntu Ornego.	Łąk. Polowych.	Łąk. Oddzielnych.	Pastwisk.	Wierzchiny wininy i zarosli.	Kanałów Rowów Sadzawek.	Granic, Dróg, Wąwozów i Nieużytków.	Lasów i zarosli lesnych.	Ogółem	Uwagi.
	M o r g i						n ę t y.					
1. w Dobiesławicach:												Dzierżawca płaci rocznego czynszu ... Złp: 7500.
a. pod Folwarkiem. —	3. 258.	11. 135.	202. 272.	. .	28. 181.	. .	2. 164.	3. 115.	11. 250.	. .	264. 175.	Folwark w Dobiesławicach wydzierżawiony na lat 12. od 1ca Lipca 1857/70.
gruntu ochronę zwany. —	. 120.	. .	8. 160.	. 296.	. .	. .	. .	. .	. .	. .	9. 276.	Grunt ten także wydzierżawiony na te same lata.
gruntu excyp: dla Administracyi	3. 150.	. 64.	. .	. .	. .	. .	. .	. .	. .	. .	3. 214.	Pęczek 64. są poźniej przyłączone do ogrodu folwarcznego.
ogród przy Karczmie. —	. 130.	. .	. .	. .	. .	. .	. .	. .	. .	. .	. 130.	
Razem.	8. 58.	11. 199.	211. 132.	. 296.	28. 181.	. .	2. 164.	3. 115.	11. 250.	. .	278. 195.	
2. w Sędziszowicach:												
ogródek przy Karczmie. —	. 24.	. .	. .	. .	. .	. .	. .	. .	. .	. .	. 24.	
las na terytoryum Sędziszowic	. .	. .	. .	. .	. .	. .	. .	. .	. .	71. 104.	71. 104.	Dębina i grabina. Z lasu tego sprzedano w lat 5ciu około 33. Mrg i zagajono je.
zarosla lesne 30-35- i 40. letnie	. .	. .	. .	. .	. .	. .	. .	. .	. .	20. 89.	20. 89.	Sosnowe z małą ilością dębiny, oddzielnie wzrostej.
Razem.	. 24.	. .	. .	. .	. .	. .	. .	. .	. .	91. 193.	91. 217.	
3. w Prokocicach:												
ogród przy Karczmie. —	. 220.	. .	. .	. .	. .	. .	. .	. .	. .	. .	. 220.	
4. w Draczowicach:	. .	. .	. .	. .	. .	. .	. .	. .	. .	. .	. .	Nic nie przestało przy dworze.
5. w Kaczkowicach:												Dzierżawca płaci rocznego czynszu ... Złp: 4500.
b. pod Folwarkiem. —	6. 138.	. .	212. 19.	21. 165.	2. 60.	. 250.	3. 235.	5. 62.	9. 216.	. .	261. 245.	Folwark Kaczkowice wydzierżawiony na lat 20. od 1ca Lipca 1864/84.
ogród przy Karczmie. —	. 200.	. .	. .	. .	. .	. .	. .	. .	. .	. .	. 200.	
zarosla czyli zagajenia lesne	. .	. .	. .	. .	. .	. .	. .	. .	. .	64. 207.	64. 207.	Las podług planu lesnego został wyprzedziony. Pozostały za zagajone od r: 1853. i lat następnych.
Razem.	7. 38.	. .	212. 19.	21. 165.	2. 60.	. 250.	3. 235.	5. 62.	9. 216.	64. 207.	327. 57.	
6. w Donatkowicach:												Dzierżawca płaci rocznego czynszu ... Złp: 1616.
c. pod Folwarkiem —	8. 37.	. .	93. 41.	2. 47.	20. 155.	10. 113.	1. 269.	1. 81.	8. 147.	. .	145. 290.	Łącznie z gruntem z dystanic przyległego na lat 20. wydzierżawionym od 1867/84 Co do pastwiska zamieszczonego w Księdze pomiarowym do tutejszej trzeciej części również trzeciej części ogólnego wymiaru nie znajdującego się pastwiska, dla trzech części wspólnego.
7. w Zystawicach:												
las stary na lanie terytoryum	. .	. .	. .	. .	. .	. .	. .	. .	. .	49. 46.	49. 46.	Został podług planu wyprzedziony, a pozyty zagajone od r: 1846.
zarosle lesne 36-40. letnie.	. .	. .	. .	. .	. .	. .	. .	. .	. .	33. 155.	33. 155.	Sosnowe z małą ilością dębiny.
Razem.	. .	. .	. .	. .	. .	. .	. .	. .	. .	82. 201.	82. 201.	
8. w Wojciechowie:												Dzierżawca płaci rocznego czynszu Złp: 8100.
d. pod Folwarkiem, łącznie z gruntem na Dyzakowie.	6. 18.	2. 109.	249. 254.	3. 183.	56. 176.	6. 83.	3. 237.	1. 234.	13. 98.	. .	343. 192.	Folwark Wojciechów wydzierżawiony na lat 12. od 1867/76.
9. w Stradlicach:												
ogród przy Karczmie	. 178.	. .	. .	. .	. .	. .	. .	. .	. .	. .	. 178.	
grunt przy czynszu nie obciążony	. .	. .	2. 195.	. .	. .	. .	. .	. .	. .	. .	2. 195.	Ułamany ze wsi chrose, i potrzeby blisko Karczmy.
Razem.	. 178.	. .	2. 195.	. .	. .	. .	. .	. .	. .	. .	3. 73.	
10. Grunt po byłem Kamieniostwie w Stojanowicach. —	3. 56.	. .	22. 179.	. .	. .	. .	. .	. .	100.	. .	26. 35.	Zamieniony z Dziedzicem Dóbr Podolany Baronem Laryss został w skutek zamiany przeniesiony w punkt jeden pod granicą Dobiesławic. Wynosiła ta od roku, do roku, zawrzy zamian potrzebującą drugą, za czynsz roczny Złp: 214.
									Ogół Morgów.		1299. 275.	Miary Nowo-polskiej.

Verte:

	Powtorzenie ilości gruntów, łąk, lasów itd: i przypuszczalna ich wartość:	Redukcya na włoki			Wartość ogólna	Kraciców złotych polskich	Uwagi.
		włóki	Morgi	pręty	Złote polskie		
1.	w Dobiesławicach: jest ogółem	9.	8.	195.	15,000.	139,335.	
2.	„ Szczawicach: Grunt pod lasem i zarosłami lesnemi z ogrodem Karczemnem	3.	1.	217.	8,000.	24,459.	Grunt pod lasem nie może się z wyższej cenić, bo chcąc go uprawiać pod zboże trzeba koszt krudunku ponieść.
	po wyjęciem z tego 33. Morg	.	.	.	.	.	
	Starego lasu znajduje się jeszcze mniej	.	.	.	.	.	
	niżej drzewa Morg: 38⅓ bieżące ta	.	.	.	.	.	
	kowe po Złp: 1100. za Morg	.	.	.	.	42,167.	
	Sosniny młodej jest Morg: 20. pr: 89.	.	.	.	.	.	
	30-40. letniej bieżąc za Morg Złp: 600.	.	.	.	.	12,178.	
3.	w Prokocicach: jest	.	.	220.	15,000.	366.	Grunt ogrodowy.
4.	„ Kaczkowicach: jest z ogrodem Karczemnem	8.	22.	145.	13,000.	113,747.	Gorzyste położenie
	Grunt z podwyższonego lasu	2.	4.	207.	8000.	17,250.	
	Zarosła lesne w miejscu wyrąbionego	.	.	.	.	.	
	lasu od 15tu lat i później wzrosłe	.	.	.	.	.	
	bieży się na 47mi Morgach bo ota	.	.	.	.	.	Jak przy Spytkowicach.
	kuie Frey porąby czyli Morgów	.	.	.	.	.	
	17½ dymensyjnych zagajowe podług: 300.	.	.	.	.	14,100.	
5.	w Zyslawicach: Grunt z podwyższonego lasu	1.	19.	46.	8000.	13,107.	
	Zarosła lesne na tej przestrzeni wzro-	.	.	.	.	.	
	słe tj: na 49. Morg: 46. pr: podług: 600.	.	.	.	.	29,492.	Jak wyżej.
	Grunt pod młodszem lasem	1.	3.	155.	8000.	8938.	
	Zarosłe tegoż młodszego lasu Morg: 33.	.	.	.	.	.	
	pręt: 155. po Złp: 600.	.	.	.	.	20,110.	
6.	w Dwałkowicach: jest	4.	25.	290.	12,000.	58,386.	Grunta w kilku miejscach rozrzucone i małe.
7.	„ Wojciechowie z Łyczakowem	11.	13.	192.	15,000.	171,870.	
8.	„ Kradzicach Grunt oddzielny z ogrodem Karczemnem	.	3.	73.	14,500.	1,567.	
9.	Grunt Kajanowice po bytem Mniecioskie	.	26.	35.	14,500.	12,623.	
„	z Zabudowań Karczemnych razem	.	.	.	.	3,350.	
	Ogółem	43.	9.	275.	.	682,980.	

Przy powyższym szacunku miałem na względzie lepsze, i gorsze grunta, korzystne, i mniej korzystne ich położenie, a co do lasów wzrost i gatunek drzewa, oprócz tego nadmieniam że szacunek ten w ogólności, nie jest przesadzony.

Dobiesławice dnia 26. Czerwca 1868 r:

Hube

Dobiesławice

Obecnie po wystąpieniu z Summą rs 33,900.
Maja Pożyczki Tow. Kred. Zg. 3. Okręgu
I Sekcyj Rs 34.530.—

Z takowej

Umorzonem zostało według
Tablic amortyzacyjnych tegoż Twa
po włącznie raty Czerwcowej
1868 jako zapłaconą już
okrągłą cyfrę Rs 14.008.
a pozostało Długu 20,522.

Kielce 23/6 68 r.

Kieliński

[illegible]

Wykaz

Podatków i opłat z Dóbr Dobiesławic corocznie opłacających się.

№ Porządkowy.	Wyszczególnienie Opłaty	Ilość płaconego Podatku	Z tej Sumy		Uwagi.
			opłacają Dzierżawcy podług Kontraktów	opłaca Kassa Dziedziński	
		Złote pol: i grosze.			
1.	Podatku gruntowego głównego	3,106. 10.	. .	3,106. 10.	
2.	dto: dto: dodatkowego	1,646. 10.	. .	1,646. 10.	
3.	Dymowego zwyczajnego.	480. .	293. 10.	186. 20.	Kassa Dziedziński opłaca z Domu Administracyjnego i Karczem.
4.	dto: podwyższonego 50%	240. .	146. 20.	93. 10.	
5.	Szarwarku zamienionego.	160. .	66. 20.	93. 10.	
6.	Składki ogniowej od Zabud:	969. 24.	820. 6.	149. 18.	
7.	Opłaty na utrzymanie	. .	. .	. .	
.	urzędu gminnego.	536. 4.	379. 2.	157. 2.	
	Razem.	7,138. 18.	1,705. 28.	5,432. 20.	
.	czyli Rubli srebrem	1,070. 79.	255. 89.	814. 90.	Kopiejek
.	Dwie półroczne Raty Towarzystwa Kredytowemu płacone wzwyż	. .	. .	1,272. 12.	
.	Za utrzymanie Straży gajowych do 3ch lasów	. .	. .	560. .	
			Huba		

Do N° 374/867/8

VII K

345

14

Pomiar Geometryczny

Wieś Dobiestawice — Grunta Dworskie.

Numer bieżący		Grunt na Kopyni.	Ogrody i Place Mor.	Ogrody i Place Prz.	Pola Orne Szczegół Mor.	Pola Orne Szczegół Prz.	Pola Orne Ogół Mor.	Pola Orne Ogół Prz.	Łąki Polne Mor.	Łąki Polne Prz.	Łąki Oddzielne Mor.	Łąki Oddzielne Prz.	Łąki Pastewne Mor.	Łąki Pastewne Prz.	Łąki Ogół Mor.	Łąki Ogół Prz.	Zarośla Mor.	Zarośla Prz.	Wody Mor.	Wody Prz.	Nieużytki Drogi Mor.	Nieużytki Drogi Prz.	Ogół. Mor.	Ogół. Prz.	Uwagi
1.	Ogrod za Dworem Drzewem dzikim i fruktowym oktyty	a.	8	35.																					Uzyciane jako Ornemi Pole Role
2	Ogrod fruktowy i Warzywny przed Dworem za kuchnią położony	a	2	42																					
3.	Place i Zabudowania	a2	3	188.																					
4.	Ogrodu warzywnego za Wiklem	a3.	1	117																			23	213.	
5	Wikla w tymże Ogrodzie	a4.	..	..	..	..	..	..	..	..	..	..	..	..	..	..	1.	275	..	..	..	..			
6	Łąki tamże	a5	..	..	..	..	..	..	..	..	..	..	5	40	5	40	..	..	..	..	..	..			
7	Pod Sadzawką w Ogrodzie	a6	..	..	..	..	..	..	..	..	..	..	..	..	..	..	..	..	1	116.	..	..			
9.	Plac z Zabudowaniem dla czeladzi Dworskiey	a7.	..	75.	-	-	-	-	-	-	-	-	-	-	-	-	-	-	-	-	-	-	2	169.	
10.	Ogrod tamże położony	a8.	2	94.																					
11.	Łąki za Ogrodem zobą stron drogi do Bejsc prowadzącey	a9	..	..	..	..	..	..	..	..	..	..	6	131	6	131	..	..	..	..	..	..	6.	131.	
12	Pole za Gumienne od granicy Brzezyc położone	A	..	..	109.	262.																			
13.	Pole Nowe	B.	..	..	29	142																			
14.	Pole w prost folwarku od granicy Kuczkowce	C.	..	..	107.	282	335	263	-	-	-	-	-	-	-	-	-	-	-	-	..	137	336	286.	
15	Pole za Ogrodem Dworskim od granicy Stoianowic położone	D	..	..	88	173															..	186			
16	Łąki od granicy Bejsc położoney	E	..	..	..	..	..	..	..	..	..	..	36	234	..	..	36	234	..	..	..	..	..	..	36	234
17.	Pod Rowami i Wodami	..	..	..	..	..	..	..	..	..	..	..	..	..	..	..	..	..	..	..	..	..	2	230	2	230
18	Pod Drogami i Nieużytkami	..	..	..	..	..	..	..	..	..	..	..	..	..	..	..	..	..	..	..	..	..	7	297	7	297.
	Summa gruntow Dworskich		17	251.	335	263.	335	263	..	..	36	234	11.	171.	48	105.	1	275	1	116	11.	230	417.	60.	

Wieś Dobiestawice — Grunta Włościan.

	Imie Nazwisko Gospodarzy.		Znak na Mapie	Ogrody i Place Mor.	Ogrody i Place Prz.	Pola Pole 1. od Stoianowic Mor.	Pole 1. od Stoianowic Prz.	Pole 2. Przymiarki Mor.	Pole 2. Przymiarki Prz.	Orne Pole 3. za Błoniem Mor.	Orne Pole 3. za Błoniem Prz.	Orne Ogół ful Mor.	Orne Ogół ful Prz.	Łąki Polne Mo.	Łąki Polne Prz.	Łąki Olszaniec Mo.	Łąki Olszaniec Prz.	Łąki Pastwiska Mo.	Łąki Pastwiska Prz.	Łąki Ogół Mo.	Łąki Ogół Prz.	Nieużytki Mo.	Nieużytki Prz.	Ogół. Mor.	Ogół. Prz.	Uwagi
1	Franciszek	Podsiadło Kmieć	b.	1.	45.	7	61.	2	266.	7	150	24	273.	..	90.	3	43.	2	..	6	—	—	—	32.	18.	
..	Ditto	Ditto. położone od granicy Broniszy	b.	..	..	..	..	..	..	7	102			..	167.											
	Zagrodnicy																									
1	Michał	Kalat	b1.	..	260.	3.	188.	..	..	1.	155.	5	43.	..	..	..	50	..	..	-	150	-	-	6.	153.	
..	Ditto	Ditto. tąka tamże	b1.	..	..	..	..	..	..	..	..	..	..	..	..	..	100	..	..							
2	Walenty	Pietras	b2.	..	293	3	157	..	..	1	155	5	12.	..	..	.	50	..	..	-	150	-	-	6.	155.	
..	Ditto	Ditto Ditto	b2.	..	..	..	..	..	..	..	..	..	..	..	..	..	100	..	..							
3.	Jgnacy	Marzec	b3.	..	241.	3	214	..	..	1.	151.	5	65	..	..		50			-	150	-	-	6.	156.	
..	Ditto	Ditto Ditto	b3.	..	..	..	..	..	..	..	..	..	..	..	..		100	..	..							
4.	Franciszek	Błaszczyk	b4.	..	73.	3	116	..	244.	1	150	5	210.	..	30	..	50			-	180	-	-	6.	163.	Posiada nad to morg 1. gruntu za pełnemi obowiązkami sołtysa.
..	Ditto	Ditto Ditto	b4.	..	..	..	..	..	..	..	..	..	..	..	..	..	100	..	..							
5	Mateusz	Włodarczyk	b5.	1	97.	2.	44.	1.	25.	1	152	4	221.	..	..	.	50			-	150	-	15.	6	183.	
..	Ditto	Ditto Ditto	b5.	..	..	..	..	..	..	..	..	..	..	..	..	..	100	..	..							
6	Błazej	Cwik	b6.	1.	38.	2	143	..	291.	1	154	4	288.	..	48		50			-	150	-	36	6.	212.	
..	Ditto	Ditto Ditto	b6.	..	..	..	..	..	..	..	..	..	..	..	..		52	..	..							
7	Kazimirz	Cwik Kowal	b7.	..	244	2	226.	..	286.	1	150.	5	62	-	105	.	45	-	-	-	150.	.	.	6.	156.	
8		Majowa wdowa	b8.	1.	..	2	163.	..	285.	1	152	6	..	.	81	.	69	-	-	.	150		8.	7.	158.	Ma wyznaczony morg 1. pola do używanie przez JO. Xiędza Pánca.
9.	Mateusz	Marzec	b9.	..	97.	3.	66.	..	285.	1.	154.	5	205.	.	.	.	50			-	150	-	8.	6.	169.	
..	Ditto	Ditto Ditto	b9.	..	..	..	..	..	..	..	..	..	..	..	..	..	100	..	..							
10	Maciey	Podsiadło	b10.	..	116.	3	48	.	286.	1.	154.	5.	188.	.	.	.	50			-	150	-	-	6	154.	
..	Ditto	Ditto Ditto	b10.	..	..	..	..	..	..	..	..	..	..	..	..	..	100	..	..							
	Summa gruntów Zagrodniczych			7	259.	30	165.	6	202.	16	27.	53	94.	..	264.	4	66.	..	..	5	30.	..	67.	66.	150.	
	Franciszek Błaszczyk za sołtystwo			..	..	..	..	..	..	1	..	1.	..	..	..	..	..	..	..	..	..	..	..	1	..	
	Pastwiska za karczmą w spólnym użyciu		b11.	..	..	..	..	..	..	..	..	..	..	..	..	..	..	11.	166.	11.	166	.	..	11.	166.	
	Ditto przy drodze do Stojanowic prowadzącey		b12.	..	..	..	..	..	..	..	..	..	..	..	..	..	..	2	190	2	190	.	..	2	190.	
	Pod Rowami i Nieużytkami we Wsi			..	..	..	..	..	..	..	..	..	..	..	..	..	..	..	..	..	..	257.	..	237.		
	Summa Ogólna			..	7.	259.	30.	165.	6.	202.	17.	27.	54.	94.	..	264.	4.	66.	14.	56.	19.	86.	1.	4.	82.	143.	
	Gruntów w posiadaniu Kmiecia			..	1.	45.	7.	61.	2.	260.	14.	252.	24.	273.	..	257.	3	43.	2	..	6	..	..	..	32.	18.	
	W Ogóle posiadają Zagrodnicy i Kmiec			..	9.	4.	37.	226.	9.	162.	31.	279.	79.	67.	1.	221.	7.	109.	16.	56.	25.	86.	1.	4.	114.	161.	

Numer bieżący		Znak na Mappie	Ogrody i Place Mor.	Ogrody i Place Prę.	Pola Orne: Pole 1. od Stoianowic Mor.	Pole 1. od Stoianowic Prę.	Pole 2. Przymiarki Mo.	Pole 2. Przymiarki Prę.	Pole 3. za Błoniem Mor.	Pole 3. za Błoniem Prę.	Ogół Pul Mor.	Ogół Pul Prę.	Łąki: Polne Mo.	Polne Prę.	Oddzielne Mo.	Oddzielne Prę.	Pastewne Mo.	Pastewne Prę.	Ogół Mo.	Ogół Prę.	Zarośla Mo.	Zarośla Prę.	Wody Mo.	Wody Prę.	Nieużytki Mo.	Nieużytki Prę.	Ogół Mo.	Ogół Prę.	Uwagi
	Chałupnicy.																												
1	Kazimirz Niedziela	c.	..	..	..	..	..	..	2.	2.																			
2	Paweł Kuliś	c1.	..	..	..	..	..	..	2.	3.																			
3	Skwarczek	c2.	..	..	..	..	..	..	2.	1.	7	6.	-	-	-	-	-	-	-	-	-	-	-	-	-	-	7.	6.	
4.	Katatka wdowa	c3.	..	..	..	..	..	..	1.	..																			
5	Pietraska wdowa	c4.	..	52.	..	..	..	..	..	..																			
	Chałupa za Ogrodami Włościan	c5.	..	28.	..	..	..	..	..	..	..	..	..	..	..	..	..	..	..	..	..	..	..	..	..	..	..	127.	
	Chałupa z Ogrodem przy Kowalu	c6.	..	47.	..	..	..	..	..	..	..	..	..	..	..	..	..	..	..	..	..	..	..	..	..	..	..		
	Summa gruntów Chałupniczych	..	..	127.	..	..	..	..	7.	6.	7.	6.	..	..	..	..	..	..	..	..	..	..	..	..	..	..	7.	133.	
	Summa gruntów Włościan drugo stronnie wyrażona	..	9.	4.	37.	226.	9.	162.	31.	279.	79.	67.	1.	221.	7.	109.	16.	56.	25.	86.	..	..	..	..	1.	4.	114.	161.	
	Ogólna summa gruntów Włościan	..	9.	131.	37.	226.	9.	162.	38.	285.	86.	73.	1.	221.	7.	109.	16.	56.	25.	86.	..	..	..	..	1.	4.	121.	294.	
	Zebranie																												
	Grunta Dworskie	..	17.	251.	..	..	..	..	..	..	335.	263.	..	..	36.	234.	11.	171.	48.	105.	1.	275.	1.	116.	11.	250.	417.	60.	
	Grunta Włościan		9.	131.							86.	73.	1.	221.	7.	109.	16.	56.	25.	86.	..	..	..	..	1.	4.	121.	294.	
	Summa Ogólna		27.	82.	..	..	..	..	..	..	422.	36.	1.	221.	44.	43.	27.	227.	73.	191.	1.	275.	1.	116.	12.	254.	539.	54.	

Kmieć w Wsi Stoianowice.

	Znak na Mappie	Ogród i Plac Mo.	Ogród i Plac Prę.	Pola Orne Mor.	Pola Orne Prę.	Łąki Mor.	Łąki Prę.	Ogół Mor.	Ogół Prę.
Rola Kmieca Placu	a	..	130.						
Ogród warzywny i Sad	a1.	1	112.					2.	98.
dtto nad błoniem Dobiesławskim	a2.	..	131.	..	..	..	25.		
dtto Pole za mieszkaniem	a3.	..	..	1.	68.	..	..		
dtto dtto	a4.	..	..	2	297.	..	..		
dtto dtto	a5.	..	..	..	262.	..	..		
dtto dtto	a6.	..	..	1	113.	..	27.		
dtto dtto	a7.	..	..	1	31.	..	80.	-	229.
dtto dtto	a8.	..	..	..	124.	..	122.		
dtto dtto	a9.	..	..	2	180.	..	..		
dtto dtto	a10.			2	39.	..	..		
dtto dtto	a11.	..	..	1	277.	..	..	22	280
dtto dtto	a12.	..	..	1	189.	..	..		
dtto dtto	a13.	..	..	1	33.	..	..		
dtto dtto	a14.	..	..	1	274.	..	..		
dtto dtto	a15.	..	..	3	193.	..	..		
Summa	..	2	73	22.	280.	..	254.	26.	7.
Olszyny w Kontrowesie przy Ogrodzie	a16.	..	..	..	..	..	..	..	72.

Wieś Sędziszowice Gronta Dworskie.

Numer bieżący		Znak na Mappie	Ogrody i Place mor.	Ogrody i Place Prę.	Pola Szczegół mor.	Pola Szczegół Prę.	Orne Ogół mor.	Orne Ogół Prę.	Łąki Polne mo.	Łąki Polne Prę.	Łąki Oddzielne mo.	Łąki Oddzielne Prę.	Łąki Pastewne mo.	Łąki Pastewne Prę.	Łąki Ogół mo.	Łąki Ogół Prę.	Lassy i Zarośla mo.	Lassy i Zarośla Prę.	Wody mo.	Wody Prę.	Nieużytki mo.	Nieużytki Prę.	Ogół mo.	Ogół Prę.	Uwagi
1	Placu wraz z zabudowaniami i Karczmą	a	2	278																					
2	Ogrod przy Oborach	a1		164																			9	110	
3	Dtto Stawisko	a2	5	268																					
4	Pole za Stodołami	A1			44	103	44	103														147	44	250	
5	Pole za Ogrodami Włościan ciągnące się ku grani: Dobiesław:	B1			68	59	68	59														105	68	164	
6	Pole położone przy drodze z Dobiesławic do Prokocic prowadzą:	C1			68	83	68	83															68	83	
7	Pole za Stawiskiem nad błoniem Prokockim położone	D1			48	230	48	230															48	230	
8	Pole Pod Lassem ku granicy prokockiey rozciągaiące się	E1			28	232	28	232														271	29	203	
9	Pole przy Drodze do Koszyc prowadzą: położone	F1			42	224	42	224													3	253	46	177	
10	Pole u Cegielni pod Lassem Rachfałowskim	G1			18	79	18	79		115						115							18	194	
	w teyże niwie część nieużytecznego pokrytego zarosłą	G2															8	37					8	37	
11	Łąki za kanałem nowym od granicy Prokocic	H1									9	120			9	120							9	120	
12	Łąki pastewney położoney między Kanałem nowym a niwą dworską	I1											7	82	7	82							7	82	
13	Łąki od Spulnicy położoney	K1										139				139								139	
14	Wygonu zastawiskiem rozciągaiący się pomiędzy niwami aż pod Las	L1											7	26	7	26							7	26	
15	Wygonu po pod Lassem przy mieszkaniu gajowego	M1																			1	287	1	287	
16	Lassu Dębowego																71	104							
17	Dtto Sosnowego z zarostami tamże																5	212					77	16	
18	Nieużytku od granicy Koszyc za Lassem	N1																			2	50	2	50	
19	Pod wodami																		3	17			3	17	
20	Pod Rowami																				2	218	2	218	
21	Pod Drogami i Nieużytkami																				8	122	8	122	
	Summa		9	110	319	110	319	110		115	9	259	14	108	24	182	85	53	3	17	20	253	462	125	

Wieś Sędziszowice — Gronta Włościan.

Numer Gaiszy.	Imie Nazwisko Gospodarzy.	Znak na Mapie	Ogrody i Place mor.	Ogrody i Place Prz.	Pole od Wsi do Granicy od Bronczyc mo	Pole od Wsi do Granicy od Bronczyc Prz.	La Orne 2gie Przymiarka mo	La Orne 2gie Przymiarka Prz.	La Orne 3cie od Granicy Kijan mo	La Orne 3cie od Granicy Kijan Prz.	La Orne 4te od Granicy Radfatowic mo	La Orne 4te od Granicy Radfatowic Prz.	La Orne Ogół Pul mor	La Orne Ogół Pul Prz.	Łąki Bobrze mo	Łąki Bobrze Prz.	Łąki Oddzielne mo	Łąki Oddzielne Prz.	Łąki Pastewne mo	Łąki Pastewne Prz.	Łąki Ogół mo	Łąki Ogół Prz.	Siuszytki mo	Siuszytki Prz.	Ogół mor.	Ogół Prz.	Uwagi
	Kmiecie.																										
1	Wincenty Konieczny	b.	..	257	8	295	1	13	7	19	7	10	24	37	..	113	..	178									
..	Ditto Ditto	Łąki Oronice zwana	b.	..	..	..	..	..	..	..	..	..	..	..	..	..	..	100									
..	Ditto Ditto	Ditto Ditto	b.	..	..	..	..	..	..	..	..	..	..	..	..	..	..	108	-	-	4	1	-	28	295		
..	Ditto Ditto	Łąki pod Prokociami	b.	..	..	..	..	..	..	..	..	..	..	..	..	..	2	102									
2	Antoni Katon	b1.	1	11	8	250	1	13	7	14	7	12	23	289	1	37	..	180									
..	Ditto Ditto	Łąka Oronice zwana	b1.	..	..	..	..	..	..	..	..	..	..	..	..	..	..	105									
..	- -	Ditto Ditto	b1.	..	..	..	..	..	..	..	..	..	..	..	..	..	..	107	-	-	4	-	-	-	29	-	-
..	- -	Ditto pod Prokociami	b1.	..	..	..	..	..	..	..	..	..	..	..	..	..	1	171									
3	Stanisław Gruszczeń	b2.	1	127	8	133	1	13	7	14	7	13	23	173	..	230	..	179									
..	Ditto Ditto	Łąka Oronice	b2.	..	..	..	..	..	..	..	..	..	..	..	..	..	..	105									
..	- -	Ditto Ditto	b2.	..	..	..	..	..	..	..	..	..	..	..	..	..	..	107	-	-	4	-	-	-	29	-	-
..	-	Ditto pod Prokociami	b2.	..	..	..	..	..	..	..	..	..	..	..	..	..	1	279									
4.	Jan Nogd	b3.	1	11	8	244	1	13	7	16	7	14	23	287	..	111	..	179									
..	Ditto Ditto	Łąka Oronice	b3.	..	..	..	..	..	..	..	..	..	..	..	..	..	..	114									
..	- -	Ditto Ditto	b3.	..	..	..	..	..	..	..	..	..	..	..	..	..	..	92	-	-	4	-	-	-	29	1	
..	- -	Ditto pod Prokociami	b3.	..	..	..	..	..	..	..	..	..	..	..	..	..	2	104									
5	Jozef Ciochoń	b4.	1	5	8	260	1	13	7	13	7	16	24	2	1	58	..	178									
..	Ditto Ditto	Łąka Oronice	b4.	..	..	..	..	..	..	..	..	..	..	..	..	..	..	88									
..	- -	Ditto Ditto	b4.	..	..	..	..	..	..	..	..	..	..	..	..	..	..	90	-	-	4	3	-	-	29	10	
..	- -	Ditto pod Prokociami	b4.	..	..	..	..	..	..	..	..	..	..	..	..	..	1	183									
	Łąki prastenney wspulnym użyciu Rokicie zwaney		..	..	..	..	..	..	..	..	..	..	..	..	..	..	..	..	12	90	12	90	..	..	12	90	
	Summa gruntów Kmiecych		5	114	43	282	5	65	35	76	35	65	119	188	3	249	16	55	12	90	32	94	..	..	157	96	

Dalszy ciąg gruntów Włościan Wsi Sędziszowice.

Numer kolejny	Imię Nazwisko Gospodarzy.	Znak na Mapie	Ogrody i Place Mor.	Ogrody i Place Prz.	Po 1ej Wsi do granicy Bronowic graniczące Mor.	Po 1ej Wsi do granicy Bronowic graniczące Prz.	Role 2gie Przymiarki zwane Mor.	Role 2gie Przymiarki zwane Prz.	Role 3cie od granicy ku Sędziszowicom położone Mor.	Role 3cie od granicy ku Sędziszowicom położone Prz.	Role 4te od granicy Rachpanowic leżące Mor.	Role 4te od granicy Rachpanowic leżące Prz.	Ogół Pul Mor.	Ogół Pul Prz.	Łąki Bobrowe Mor.	Łąki Bobrowe Prz.	Łąki Oddzielne Mor.	Łąki Oddzielne Prz.	Łąki Bratkowe Mor.	Łąki Bratkowe Prz.	Ogół Łąk Mor.	Ogół Łąk Prz.	Nieużytki Mor.	Nieużytki Prz.	Ogół Mor.	Ogół Prz.	Uwagi
	Zagrodnicy																										
1.	Adam Kowalski	cO	1.	259.	1.	...	1.	13.	1.	26.	1.	66.	5.	105.	..	63.									7.	216.	
..	dtto dtto pola za pełnianie obowiązku Sołtysa	c.O	..	..	..	..	..	..	..	..	1.	..	..	..	..	..											
..	dtto dtto Łąka przy błonie położona	c.O	..	..	..	..	..	..	..	..	..	..	..	..	..	..	..	68.	..	..	152.						
..	dtto dtto dtto pod Prokocicami	c.O	..	..	..	..	..	..	..	..	..	..	..	..	..	..	..	21.	..	..							
2.	Jan Niedziela	c1.	..	75.	1.	81.	1.	13.	1.	28.	1.	276.	5.	98.	..	60.	..	80.						18.	6.	180.	Łąka przy błonie położona pod Łąką pod Prokocicami.
..	dtto dtto Ogród na Stawiskiu	c1.	..	124.			..	..	..	..	..	..	..	..	..	..	..	22.	..	..	162.						
3.	Piotr Bajko	c2.	..	33.	1.	99.	1.	13.	1.	30.	1.	279.	5.	121.	..	60.	..	..							6.	162.	
..	dtto dtto Ogród na Stawiskiu Łąka przy błonie	c2.	..	124.			..	..	..	..	..	..	..	..	..	..	..	80.	..	..							
..	dtto dtto Łąka pod Prokocicami	c2.	..	..	..	..	..	..	..	..	..	..	..	..	..	..	..	22.	..	..	162.						
4.	Jan Szymański	c3.	..	266.	..	230.	1.	13.	1.	19.	2.	75.	5.	37.	..	60.	..	..							6.	167.	
..	dtto dtto Łąka przy błonie	c3.	..	..	..	..	..	..	..	..	..	..	..	..	..	..	..	80.	..	..				2.			
..	dtto dtto dtto pod Prokocicami	c3.	..	..	..	..	..	..	..	..	..	..	..	..	..	..	..	22.	..	..	162.						
5.	Szymon Wojtasik	c4.	..	294.	1.	67.	1.	13.	1.	21.	1.	205.	5.	6.	..	89.	..	..						2.	6.	163.	
..	dtto dtto Łąka przy błonie	c4.	..	..	..	..	..	..	..	..	..	..	..	..	..	..	..	19.	..	..							
..	dtto dtto dtto pod Prokocicami	c4.	..	..	..	..	..	..	..	..	..	..	..	..	..	..	..	23.	..	..	161.						
6.	Marcin Ciochoń	c5.	1.	38.	1.	31.	1.	13.	1.	26.	1.	198.	4.	268.	..	87.	..	..						2.	6.	172.	
..	dtto dtto Łąka przy błonie	c5.	..	..	..	..	..	..	..	..	..	..	..	..	..	..	..	54.	..	..							
..	dtto dtto dtto pod Prokocicami	c5.	..	..	..	..	..	..	..	..	..	..	..	..	..	..	..	23.	..	..	164.						
7.	Paweł Podrygała	c6.	..	38.	1.	238.	1.	13.	1.	26.	1.	207.	5.	184.	..	83.	..	..						2.	6.	165.	
..	dtto dtto Łąka przy błonie	c6.	..	78.	..	..	..	..	..	..	..	..	..	..	..	..	..	57.	..	..							
..	dtto dtto dtto pod Prokocicami	c6.	..	..	..	..	..	..	..	..	..	..	..	..	..	..	..	23.	..	..	163.						
8.	Gorecka wdowa	c7.	..	98.	1.	263.	1.	13.	1.	26.	1.	199.	5.	203.	..	82.	..	..						2.	6.	167.	
..	dtto dtto Łąka przy błonie	c7.	..	..	..	..	..	..	..	..	..	..	..	..	..	..	..	39.	..	..							
..	dtto dtto dtto pod Prokocicami	c7.	..	..	..	..	..	..	..	..	..	..	..	..	..	..	..	23.	..	..	164.						
9.	Wincenty Cipierz	c8.	..	173.	1.	178.	1.	13.	1.	20.	1.	216.	5.	127.	..	90.	..	..						24.	6.	188.	
..	dtto dtto dtto przy błonie	c8.	..	..	..	..	..	..	..	..	..	..	..	..	..	..	..	51.	..	..							
..	dtto dtto dtto pod Prokocicami	c8.	..	..	..	..	..	..	..	..	..	..	..	..	..	..	..	23.	..	..	164.						
10.	Jakob Paciorek	c9.	..	227.	1.	137.	1.	13.	1.	21.	1.	202.	5.	73.	..	83.	..	..						2.	6.	167.	
..	dtto dtto dtto przy błonie	c9.	..	..	..	..	..	..	..	..	..	..	..	..	..	..	..	39.	..	..							
..	dtto dtto dtto pod Prokocicami	c9.	..	..	..	..	..	..	..	..	..	..	..	..	..	..	..	23.	..	..	168.						
11.	Michał Duniec	c10.	..	194.	1.	166.	1.	13.	1.	25.	1.	202.	5.	106.	..	82.	..	..						2.	6.	164.	
..	dtto dtto dtto przy błonie	c10.	..	..	..	..	..	..	..	..	..	..	..	..	..	..	..	61.	..	..							
..	dtto dtto dtto pod Prokocicami	c10.	..	..	..	..	..	..	..	..	..	..	..	..	..	..	..	21.	..	..	164.						
12.	Jacenty Pielrzyk	c11.	..	261.	1.	103.	1.	14.	1.	24.	1.	198.	5.	39.	..	86.	..	..						3.	6.	166.	
..	dtto dtto dtto przy błonie	c11.	..	..	..	..	..	..	..	..	..	..	..	..	..	..	..	56.	..	..							
..	dtto dtto dtto pod Prokocicami	c11.	..	..	..	..	..	..	..	..	..	..	..	..	..	..	..	21.	..	..	163.						
13.	Jan Ciochoń	c12.	1.	101.	..	259.	1.	13.	1.	27.	1.	200.	4.	199.	..	88.	..	..						11.	6.	172.	
..	dtto dtto dtto przy błonie	c12.	..	..	..	..	..	..	..	..	..	..	..	..	..	..	..	52.	..	..							
..	dtto dtto dtto pod Prokocicami	c12.	..	..	..	..	..	..	..	..	..	..	..	..	..	..	..	21.	..	..	161.						
	X Razem	..	11.	8.	17.	52.	15.	170.	14.	21.	23.	123.	68.	66.	3.	113.	3.	194.	..	..	7.	7.	..	70.	86.	151.	

Dalszy ciąg gruntów Włościan Wsi Sędziszowic

Numer Liniey	Imie Nazwisko Gospodarzy.			Grunt na Mapie.	Ogrody i Place.		Pole 1mo od Wsi do granicy Bronczyc rozciągające się.		Role Przymiarek zwane		Dto Dto od granicy Kuan położone		Dto Dto od granicy Rachpatowic leżące		Ogół Pul		Role		Oddzielone		Bastenne		Ogół Łąk		Nieużytki		Ogół		Uwagi
					Mor.	Prz.	Mor.	Prz.	Mor.	Prz.	Mor.	Prz.	Mor.	Prz.	Mor.	Prz.	Mo.	Prz.	Mo.	Prz.	Mo.	Prz.	Mor.	Prz.	Mo.	Prz.	Mor.	Prz.	
		Z przeniesienia		ry	11.	8.	17	52.	13.	170.	14.	21.	23.	123.	68.	66.	3.	113.	3.	194.			7.	7.		70.	86.	151.	
14.	Jędrzey	Kalat		C13.		209	1	150	1	14.	1	23	1	204	5.	91.		86.								11.			
..	dtto	dtto	Łąka przy błonie	C12.																55				162			6.	173.	
..	dtto	dtto	dtto pod Prokocicami	C13.																21.									
15.	Maciey	Ciochon		C14.		274	1	79.	1	13.	1	26	1	208.	5	26.		85.								2			
..	dtto	dtto	dtto przy błonie	C14.																56				162			6.	164.	
..	dtto	dtto	dtto pod Prokocicami	C14.																21									
16	Antoni	Stupider	Kowzal	C15.		20	1.	50	1	13.	1	25	1	204	4.	292.		85								2			
..	dtto	dtto	Ogrod przy Folwarku Łąka przy błonie	C16.		288.														56				163			6	165.	
..	dtto	dtto	Łąka pod Prokocicami	C15																22									
17.	Grzegorz	Kalat		C16.		55.	1	154	1	13	1	24.	1	207	5	98.		87								2			
..	dtto	dtto	dtto przy błonia	C16.		149.														55				164			6	166.	
..	dtto	dtto	dtto pod Prokocicami	C16.																22									
18.	Grzegorz	Pietras		C17		56	1	190	1	13	1	26.	1	208	5	137.		82								2			
..	dtto	dtto	dtto przy błonia	C17		107.														59				163.			6	165.	
..	dtto	dtto	dtto pod Prokocicami	C17.																22									
19.	Franciszek	Gorecki		C18		206	2	15.		201.		270	1	201	5.	93		82								2			
..	dtto	dtto	dtto przy błonie	C18																59				183			6.	182.	
..	dtto	dtto	dtto pod Prokocicami	C18.																42									
20	Franciszek	Góra	gajowy	C19.		156.							1	19	5.	140.			1	7.			1	7.			7	3.	
..	dtto	dtto	pole pod Lassem	C19.									4	121															
21.	Jakob	Wasilowski	Za Lassem	C20.		62.							3	90															
..	dtto	dtto	pole od granicy Rachpatowic	C20.									2	9	5	238				150				150			6.	150.	
..	dtto	dtto	dtto do Brzoscic tamże Łąka	C20.										139															
22.	Sobestyan	Duniec	Za Lassem	C21	1.	106.							2	61															
..				C21.									2	133	4	194				155				155			6.	155.	
		Summa gruntów Zagrodniczych		..	17.	194.	26.	90.	19.	137.	20.	121.	49.	127.	115.	175.	5	20.	7.	96.			12.	116.	91.		145	276.	
	Michał	Duniec	pole przy polach Chałupniczych	C10.											1.	1.											1.	1.	Maią nadane po mor. 1 Prz. 1. pola w nagro- de za odbywanie czynszu Cwiartki we Dworze. —
	Franciszek	Górecki	dtto dtto dtto	C18.											1.	1.											1.	1.	
		Summa		..	17	194.	26.	90.	19.	137.	20.	121.	49.	127.	117.	177.	5	20.	7.	96.			12.	116.	91.		147.	278.	
		Chałupnicy																											
1.	Mateusz	Ciochon		d.		24.																						24.	
2.	Tomasz	Miarka		d1.		26.								60	1	54	-	-	-	-	-	-	-	-	-		1.	80.	
														294															
3		Gorzałczyna wdowa		d2.		45.								243		243.												293.	
4.	Antoni	Kalat		d3		96.								60															
..	dtto	dtto	w tym polu drugi kwatek	d3.										224	-	284.	-	-	-	-	-	-	-	-	-		1.	80.	
5	Jan	Cebula		d4.		78.								60															
..	dtto	dtto	dtto	d4.										242	1.	2.	-	-	-	-	-	-	-	-	-		1.	80.	
6.	Maciey	Lachmanczyk		d5.		51								60															
..	dtto	dtto	dtto	d5										269	1.	29.	-	-	-	-	-	-	-	-	-		1	80.	
7	Piotr	Szymański		d6.		61								60															
..	dtto	dtto	dtto	d6.										259	1	19	-	-	-	-	-	-	-	-	-		1.	80.	
		Summa		..	1	81.								6	36	6.	36.										7.	117.	

Dalszy ciąg gruntów Włościan Wsi Sedziszowice.

Numer księgi			Uwagi	Z miejsc na kopie	Ogrody i Place		Pola 1ste od wsi do granicy Brzeziaga rzeczą zwane		2gie Brzymierki zwane		Orne. Bdie od Granicy Kuan stkowne		4te od Granicy Rachpa towic.		Ogół Pul.		Łąki. Polne		Oddzielne		Bastenne		Ogół.		Nieużytki		Ogół.		Uwagi.
					Mor.	Prz.	Mor.	Prz.	Mor.	Prz.	Mo.	Prz.	Mor.	Prz.	Mor.	Prz.	Mor.	Prz.	Mo.	Prz.	Mo.	Prz.	Mor.	Prz.	Mo.	Prz.	Mor.	Prz.	
		Z przeniesienia			1.	81.	..	..	..	..	..	..	6.	36.	6.	36.	..	..	..	..	..	..	..	..	..	..	7.	117.	
8.	Wojciech	Kulian		dz.	1	82.	..	..	..	..	..	..	..	..	..	..	..	..	..	..	..	..	..	..	..	..	1.	82.	
9		Pietrzyk		dz	..	..	1	201.	..	..	..	..	1	200.	3	101.	..	80	..	..	..	..	..	80.	..	..	3	181.	
10.		Górecki	karczmarz	dg.	..	..	..	..	..	..	..	..	..	60.	1.	80.	–	–	–	–	–	–	–	–	–	–	1.	80.	
		dto.	dtto tamże drugi kawałek	dg.	..	..	..	..	..	..	..	..	1.	20.															
			Stary Karbowy	dto.	..	..	1	..	..	..	..	..	..	..	1.	..	..	..	..	..	..	..	..	..	..	..	..	1.	..	
		Summa gruntów Chałupniczych		..	2	163.	2.	201.	..	..	..	..	9.	16.	11.	217.	..	80.	..	..	..	..	..	80.	..	..	14.	160.	
		Gruntów w użyciu Kmieci		..	5.	114.	43.	282.	5.	65.	35.	76.	35.	65.	119.	188.	3.	249.	16.	55.	12.	90.	32.	94.	..	..	157.	96.	
		Dtto w użyciu Zagrodników		..	17.	194.	26.	90.	19	137.	20.	121.	49.	127.	117.	177.	5.	20.	7.	90.	..	..	12.	116.	..	91.	147.	278.	
		Pastwiska w spólnym użytkowaniu całey gromady będ.		..	..	..	..	..	..	..	..	..	..	..	..	..	..	..	..	..	21.	70.	21.	70.	..	..	21.	70.	
		Summa ogólna gron: Włościan		..	25.	171.	72.	273.	24.	202.	55.	197.	93.	208.	248.	282.	9.	49.	23.	151.	33.	160.	66.	60.	..	91.	341.	4.	

Zebranie.

	Ogrody i Place		Pola Orne		Łąki Polne		Oddzielne		Bastenne		Ogół		Lasy i Zarośla		Wody		Nieużytki		Ogół	
	Mor.	Prz.	Mor.	Prz.	Mor.	Prz.	Mor.	Prz.	Mo.	Prz.	Mor.	Prz.	Mo.	Prz.	Mor.	Prz.	Mor.	Prz.	Mor.	Prz.
Gruntów Dworskich	9	110.	319.	110.	..	115.	9.	239.	14.	108.	24.	182.	85.	53.	3.	17.	20.	253.	462.	125.
Dtto Włościańskich	25	171.	248	282.	9.	49.	23	151.	33.	160	66.	60.	..	..	..	..	..	91.	341.	4.
Summa Ogólna	34.	281.	568.	92.	9	164.	33.	110.	47.	268.	90	242.	85	53.	3	17.	21.	44.	803.	129.
Kontrowersya z Lassem Rachpatowskim	..	..	..	..	..	..	..	..	..	..	..	..	1.	92.	..	..	..	..	1.	92.

Wieś Prokocice gr onta Dworskie.

Numer bieżący		Znak na Mapie	Pola Orne: Szczegół Mor.	Pola Orne: Szczegół Prę.	Pola Orne: Ogół Mor.	Pola Orne: Ogół Prę.	Łąki: Polne Mo	Łąki: Polne Prę	Łąki: Oddzielne Mo	Łąki: Oddzielne Prę	Łąki: Pastewne Mo.	Łąki: Pastewne Prę	Łąki: Ogół Mo	Łąki: Ogół Prę.	Zarośla Mo.	Zarośla Prę.	Wody Mo	Wody Prę.	Nieużytki Mo	Nieużytki Prę.	Ogół Mor.	Ogół Prę.	Uwagi
1.	Pole Łanice zwane od granicy Jankowic	A2.	37.	187.																			
2	Pole po Młynarzu nad Stawiskiem położone	B2.	4.	49.	74.	124.															74.	237.	
3.	Pole od granicy Kaczkowic położone	C2.	32.	188.																113.			
4.	Pastwiska na Stawisku po nowy kanał	D2.									2	223.											
5	Pastwiska przy nowym kanale od granicy Tędziszowic do grobli Stawiska prokockiego rozciągające się	D3.									2	218.	5	141.	-	-	-	-	-	-	5	141.	
6	Łąki przy trytwie po pod pulmi włościan i nowym kanałem rozciągającey się	E2.							6	135.													
7	Łąki na Stawisku położoney przy nowym kanale a polem po młynarza	F2.							5	118.	-	-	11.	253.							11.	253.	
8	Łąki tamże pod wałem	G2.						79						79.								79.	
9.	Pod Wierzbnikiem między Trytwą a groblą położonym	H2.														242.							
10	Wikla za Stawiskiem od granicy Druczowic położo:	I2.														112.	-	-	-	-	1.	54.	
11.	Pod Wodami i Rowami																3	199			3.	199.	
12.	Pod Drogami i Nieużytkami																		6	175	6.	175.	
	Summa gruntów Dworskich		74	124.	74.	124.		79.	11.	253	5	141.	17.	173.	1.	54.	3	199.	6	288	103.	238.	

Wieś Prokocice — gronta Włościan.

356 57

Numer kolejny	Imię Nazwisko Gospodarzy.	Znak nazwiska	Ogrody i Place	Pola 1ste od granicy Jankowskiej ku Dworskiej położone	Pola 2gie od Lasku Dworskiego do krzyża przy drodze leżące	Pola 3cie nad Lasku Włościan Dworskiego ku Przymiankom zwane	Pola 4te przy Drodze do Kaszyc prowadzącej ku Pulankom zwane	Pola 5te Pulanki Średnie	Bory 6te od granicy Jankowskiej	Bory 7me Spulnia zwane	Bory Ogół Pul.	Łąki Przy Ogrodach	Łąki Przy Polu 2gim	Łąki Przy Polu 5tym	Łąki Przy Polu 6tym	Łąki Odwrócone od granicy Jankowskiej położone	Łąki Ogół	Ogółem	Uwagi
			Mor. Pręt.	Mor. Pręt.	Mor. Pręt.	Mor. Pręt.	Mor. Pręt.	Mor. Pręt.	Mor. Pręt.	Mor. Pręt.	Mor. Pręt.	Mor. Pręt.	Mor. Pręt.	Mor. Pręt.	Mor. Pręt.	Mor. Pręt.	Mor. Pręt.	Mor. Pręt.	
	Zagrodnicy																		
1.	Alexander Emil	a.	1 35.	1. 170.	1. 4.			1. 230.	1 6	5. 110.				21 . 32	82.		174.	7. 19.	
	dtto dtto	a.												39					
2	Jakob Borycko	a1.	202.	182	1 123.			1. 142	1.	5. 246.		96		16 . 31	37.		180	7. 30.	
	dtto dtto	a1.		1. 101.															
3	Szymon Lezon	a2.	178.	134.	296.			1 277.	1 11.	5. 272.		99.		19. 32	30.		180	7. 30.	
	dtto dtto	a2.		1. 134.															
4	Jakob Marzec	a3.	269		1 43			2 113	1 143	5. 168.		96		23. 46			165	7 2.	
	dtto dtto	a3.			169.														
5.	Pustka	a4.	228		1 9.			2 140	1. 140	5 205		81.	13.	19. 41	30.		186	7. 19.	Pustka.
	dtto dtto	a4			216.														
6.	Sobestyan Galus	a5.	198.		1 83			2 166.	1. 282.	5 231.		90.	34.	21. 53			198.	7 27.	
7	Antoni Pietras	a6.	273.		2 173.			1. 152.	1. 153.	5. 178.		149.		18 . 13.			180.	7 31.	
8	Piotr Jdziak	a7	42.				3 296	1. 32.		1. 35.		34		8	55	-	180	7. 86.	
	dtto dtto	a7.	101.							6. 63.		31.			52.				
9.	Karol Rogus	a8.	21.			71.	2 124.	1 63.		2 31.	5 289	27.		9	68	-	180.	7 73.	
	dtto dtto	a8.	183.									45.			28.				
10.	Kasper Nowak	a9.	38			74.	2 115.	1 113.	1	1. 6	6 13.	30.		10. 40	107.		193	7 115.	
	dtto dtto	a9.	171.																
11.	Kazimirz Sagan	a10.	52.				2 170.	1 118.	1.	1 6.	5. 294.	35.		10. 42	90		177.	7 97	
	dtto dtto	a10.	174.																
12.	Jan Charuza	a11.	48			190.	2 67	1	208.		5. 216.	31.		7.	44		166	7. 2.	
	dtto dtto	a11	172			1 51.									84.				
13	Sulkowa wdowa	a12.	56.			1 130	2 269.	1 89.			5 188.	32		9.	57.	-	180.	7. 7.	
	dtto dtto	a12.	177.												88.				
14.	Izydor Nowak	a13.	54				3 232.	1	277.		5 229.	31.		9. 41	85		166	7 21.	
	dtto dtto	a13.	172																
15.	Michał Halon	a14.	74.				4 15	1	159		5 174	15		14. 62	91		182	7 46.	
	dtto dtto	a14.	216.																
	Summa gruntów Zagrodniczych		11. 134.	5. 141.	10. 216.	3. 210.	24 108	23 140.	13. 179.	5. 78.	86. 178.	3. 31.	49.	213.	1. 172	3 128	8 293	107.	5.
	Ogrod do Karczmy należący	b.	1. 3.															1	3.
	Ogrod z placem gdzie był młyn	b1.	1 66.															1	66
	Pastwiska do wspólnego użytku																13.	13	
	Pole nadane za pełnienie Obwiązku Sołtysa									1.	1.							1	
	Summa Ogólna		13. 203.	5. 141.	10. 216.	3. 216.	24. 108.	23. 140.	13. 179.	6 78	87 178	3 31.	49.	213.	1 172	3 128	21 293	123	74.

Zebranie.

		Ogrody i Place		Pola Orne.		Łąki						Pastwiska		Wody		Nieużytki		Ogół	
						Polne		Oddzielne		Pastwne		Ogół							
		Mor.	Prz.	Mor.	Prz.	Mo	Prz.	Mo	Prz.	Mo	Prz.	Ma	Prz.	Mo	Prz.	Mo	Prz.	Mo	Prz.	Mor.	Prz.
Grontow	Dworskich	..	..	74.	124.	..	79.	11.	253.	5.	141.	17.	173.	1.	54.	3.	199.	6.	288.	103.	238.
Dtto	Włościańskich.	13.	203.	87.	178.	..	..	..	..	..	..	21	293.	..	..	..	..	..	..	123.	74.
	Summa Ogólna . .	13.	203.	162.	2.	..	79.	11.	253.	5.	141.	39.	166.	1.	54.	3.	199.	6.	288.	227.	12.

Folwark Draczowice gronta Dworskie.

Numer porządkowy		Znak na Mapie	Ogrody i Place		Pola Ogół		Orne Ogół		Łąki Polne		Łąki Oddzielne		Łąki Pastwne		Łąki Ogół		Wody		Nieużytki		Ogół		Uwagi
			Mor.	Prz.	Mor.	Prz.	Mor.	Prz.	Mo	Prz.	Mo	Prz.	Mo	Prz.	Mor.	Prz.	Mo	Prz.	Mo	Prz.	Mor.	Prz.	
1	Ogrod z Zabudowaniem folwarcznym . . .	a	..	276.																			
..	Plac pod gumnem	a1.	..	284.	-	-	-	-	-	-	-	-	-	-	-	-	-	-	-	-	1.	260.	
2	Pole za Oborami od granicy Prokowic	A3	..	..	46.	229.	46.	229.	..	..	..	..	..	..	..	..	..	..	..	..	..	..		
3	Pole od granicy Jankowic za Las Kaczkowski rozciąga się	B3.	..	..	27.	5	27.	5	..	..	..	..	..	..	..	..	..	..	..	..	114.	47.	43.	
4	Pole Za Stodołami pod. Las rozciąga się .	C3.	..	..	27.	261.	27.	281.	..	70.	..	..	..	..	..	..	70.	..	..	..	221.	28.	272.	
5	Pastwiska zobu Stron rzeczki położonego . .	D3.	..	..	..	..	..	..	..	..	..	..	10.	256.	10.	256.	..	..	..	..	..	10.	256.	
6	Pod wodami	..	..	..	..	..	..	..	..	..	..	..	..	..	..	..	..	128.	..	..	..	..	128.	
7.	Pod Drogami rowami i granicami . . .	..	..	..	..	..	..	..	..	..	..	..	..	..	..	..	..	..	4.	176.	4.	176.		
	Summa grontów Dworskich . . .		1	260.	101.	215.	101.	215.	..	70.	..	..	10.	256.	11.	26.	..	128.	5.	289.	121.	38.		

Draczowice gronta Włościan.

Numer bieżący	Imie Nazwisko Gospodarzy		Ogrody i Place		Pola Orne: Pole Zachatupcze		Pole nad Błoniem		Pole Podgaie		Pole Zagaie		Ogół Pul		Łąki: Polne		Oddzielne		Pastewne		Ogół		Wody		Nieużytki		Ogół		Uwagi
			Mo.	Prę.	Mo.	Prę.	Mo.	Prę.	Mo.	Prę.	Mor.	Prę.	Mor.	Prę.	Mor.	Prę.	Mo.	Prę.	Mo.	Prę.	Mor.	Prę.	Mo.	Prę.	Mo.	Prę.	Mor.	Prę.	
	Zagrodnicy																												
1.	Michał Marzec	a	..	119.	1.	6.	2.	31.	1.	41.	1.	229.	6	7.		24.	..	150.	..	..	..	174.	..	..	..	..	7	..	
2	Jozef Zurek	a1	.	67.	..	223.	2.	30.	..	283.	2	120.	6	56.		27.	.	150.	..	..	..	177.	..	..	..	..	7.	..	
	Summa		..	186.	1.	229.	4.	61.	2.	24.	4.	49.	12	63.	.	51.	1	..	..	..	1.	51.	..	..	..	..	14.	..	
	Chałupnik	a2.	..	16.	..	..	..	..	..	..	1.	150.	1.	150.	..	..	..	..	..	..	..	..	..	..	..	..	1	166.	
	Summa grontów Włościan	..	..	202	1	229.	4.	61.	2	24	5.	199.	13.	213.	..	51.	1	..	..	..	1.	51.	..	..	..	..	15.	166.	
	Zebranie																												
	Grontów Dworskich	..	1	260	..	..	..	..	..	..	..	..	101.	215.	..	70.	..	..	10.	256.	11.	26.	.	148.	5	289.	121.	38.	
	Dtto Włościańskich	..	.	202.	..	..	..	..	..	..	..	..	13.	213.	.	51.	1	..	..	..	1	51.	..	..	..	..	15.	166.	
	Summa Ogólna	..	2.	162	..	..	..	..	..	..	..	..	115.	128.		121.	1	..	10.	256.	12	77	..	148	5	289	136	204.	

Wieś Kaczkowice gronta Dworskie.

Numer bieżący	Imie Nazwisko Gospodarzy	Znak na Mappie	Ogrody i Place Mor.	Ogrody i Place Prę.	Pola Orne Szczegół Mo.	Pola Orne Szczegół Prę.	Pola Orne Ogół Mo.	Pola Orne Ogół Prę.	Łąki Polne Mo.	Łąki Polne Prę.	Łąki Oddzielne Mo.	Łąki Oddzielne Prę.	Łąki Pastewne Mo.	Łąki Pastewne Prę.	Łąki Ogół Mo.	Łąki Ogół Prę.	Lassy i Zarośla Mo.	Lassy i Zarośla Prę.	Wody Mo.	Wody Prę.	Nieużytki Mo.	Nieużytki Prę.	Ogół Mor.	Ogół Prę.	Uwagi
1	Placu z Zabudowaniem folwarcznym	a	1.	258.																					
2.	Ogród przy Folwarku fruktowy w Części warzywny.	a1.	1	177.		–	–	–	–	–	–	–	–	–	–	–	–	–	–	–	–	–	4.	135.	
3	Dtto. za drogą warzywny	a2	1.	..																					
4.	Pole za Stodołami nad łąką położone	A4.	..	..	32.	228.	43	92.	–	–	–	–	–	–	–	–	–	–	–	–		120.	43.	212.	
..	Dtto tamże za drożką od pól włościan położone	B4.	..	..	10.	164.																			
5	Pole pod łysą górą od granicy Plechowa	C4.	..	..	24	26.	27.	179.	–	–	–	–	–	–	–	–	–	–	–	–	–	81.	27.	260.	
..	Dtto pod samą górą prawie nieużyteczne	C4.	..	..	3.	153.																–			
6.	Pole za Ogrodami Włościan od granicy Stoianowic	D4.	..	..	65.	13.	65.	13.	..	..	..	..	..	..	..	..	..	..	..	..	1.	142	66.	155.	
7	Pole za łąką zatyka od granicy Dobiesta i Proko:	E4.	..	..	72	142.	72	142.	..	..	..	..	..	..	..	..	..	..	..	..	2	186.	75.	28.	
8.	Łąka za byłym młynem i Wiklem położona	F4.	..	..	..	..	..	..	..	..	5.	280.	–	–	25	173.									
9.	Łąka za polem zagumiennym położona	G4	..	..	..	..	..	..	..	..	19.	193.													
10.	Łąka zatyka za łąkami włościan położona.	H4	..	..	..	..	..	..	..	..	2	116.			3	260.	–	–	–	–	–	–	37.	35.	
..	tamże górney na pastwisko służącey	I4.	..	..	..	..	..	..	..	..	..	..	1	144.											
11.	Łąka w Niwie położona	K4.	..	..	..	..	..	..	2	158	..	..	..	..	2	158.									
12.	Łąka pastewna za Wiklem od Draczowic położo:	L4.	..	..	..	..	..	..	..	..	..	..	5	44.	5	44.									
13.	Wikla za byłym młynem	M4	..	..	..	..	..	..	..	..	..	..	..	..	..	..	1.	219.	–	–	–	–	3.	52.	
14.	Dtto. od Draczowic za Błoniem włościan położo:	N4.	..	..	..	..	..	..	..	..	..	..	..	..	..	..	1.	133.							
15	Lassu Grabowego		..	..	..	..	..	..	..	..	..	..	..	..	..	..	64	207.	..	..	..	..	64.	207.	
16	Pod Wodami i Rowami		..	..	..	..	..	..	..	..	..	..	..	..	..	..	..	..	5	162	..	..	5	62	
17	Pod Drogami i granicami		..	..	..	..	..	..	..	..	..	..	..	..	..	..	..	..	..	..	6.	125	6.	125.	
	Summa	..	4.	135.	208	126.	208	126.	2.	158.	27.	289.	6.	188.	37.	35.	67	259.	5	62.	11	54	334	271.	

Wieś Kaczkowice gronta Włościan.

Numer Liczby porz.	Imie Nazwisko Gospodarzy.		Znaczenie Gospodarstwa	Ogrody i Place Mo.	Ogrody i Place Prz.	Podgaie A. Mo.	Podgaie A. Prz.	Ogólna Ilość Roli Mo.	Ogólna Ilość Roli Prz.	Uwagi
	Zagrodnicy.									
1.	Kazimirz	Helmach	6.		65			7.	31.	
..	Ditto	Ditto	6.		99.					
2		Lenda	61.	1.	59.	..	292	7.	46.	
..	Ditto	Ditto	61.	..	..	..	..			
..	Ditto	Ditto	61.	..	..	..	..			
3.	Antoni	Wojtasik	62.	1.	216.	..	..	7.	38.	
..	Ditto	Ditto	62.	..	..	..	..			
4.	Franciszek	Niedzwiedz	63.	..	257	3	58.	7.	80.	
..	Ditto	Ditto	63.	..	..	..	..			
5.	Jakob	Stupik	64.	1	113.	..	..	7.	103.	
..	Ditto	Ditto	64.	..	..	..	..			
6.	Jacenty	Stupider kowal	65.	..	60.	3.	188.	7.	5.	
..	Ditto	Ditto	65.	..	99.	..	..			
7.	Jan	Kielian	66.	1.	59.	..	..	7.	7.	
..	Ditto	Ditto	66.	..	..	..	..			
8.	Kazimirz	Kielian	67.	..	265	3	100.	7.	16.	
..	Ditto	Ditto	67.	..	..	..	..			
9.	Wojciech	Zych	68.	..	75.	2	177.	7.	40.	
..	Ditto	Ditto	68.	..	37.	..	..			
10.	Marcin	Trzaska	69.	..	117.	2.	55.	7.	45.	
..	Ditto	Ditto	69.	..	..	..	..			
11.	Benedykt	Zawartka	610	2	80	..	..	7.	1.	
..	Ditto	Ditto	610.	..	..	..	..			
12.	Maciey	Zurek	611.	1	114.	..	180.	7.	45.	
..	Ditto	Ditto	611.	..	..	..	..			
13	Tomasz	Kielian	612.	1.	289.	..	..	7.	16.	
..	Ditto	Ditto	612.	..	..	..	..			
14	Jan	Murzec	613.	1.	3.	..	..	7.	117.	
..	Ditto	Ditto	613.	..	111.	..	..			
15	Jan	Cwik polowy	614.	1.	4.	3.	52.	7.	6.	
..	Ditto	Ditto	614	..	..	..	..			
		Summa rontów Zagrodni.	..	17.	20.	19.	202.	106.	296.	
		Rola dla Sołtysa przyznacona	..	..	..	..	..	1	253.	
		Summa Ogólna.	..	17	20.	19.	202.	108	249.	

Numer Liczby porz.	Imie Nazwisko Gospodarzy.	Obłorne: Podgaie B. Mo.	Podgaie B. Prz.	Zagaie Mo.	Zagaie Prz.	Nowe zwane Mo.	Nowe zwane Prz.	Okienica zwane Mo.	Okienica zwane Prz.	W Niwie Dworskiej położone Mo.	W Niwie Dworskiej położone Prz.	Ogół. Pul. Mo.	Ogół. Pul. Prz.	Łąka Zatyka Mo.	Łąka Zatyka Prz.	Nawytka Mo.	Nawytka Prz.	Ogół. Mo.	Ogół. Prz.
1.	Kazimirz Helmach					2.	239.	..	113			6	12.	..	47	-	-	7.	31.
..	Ditto Ditto					2.	260.								108				
2	Lenda					..	50.	..	253						47				
..	Ditto Ditto					1.	150.					5	91.		103.		46	7.	46.
..	Ditto Ditto					1.	244.												
3.	Antoni Wojtasik					1	76	.	83.						47.		38.		
..	Ditto Ditto					1.	180.			1.	195.	4	234.		103.			7.	38.
4.	Franciszek Niedzwiedz					1.	136.								47.				
..	Ditto Ditto					1.	79.					5.	273.		103.			7.	80.
5.	Jakob Stupik					2.	..	2	216.						47		49		
..	Ditto Ditto								173			5.	91.		103.			7.	103.
6.	Jacenty Stupider kowal					2.	108.					5	296.		47.				
..	Ditto Ditto														103.			7.	5.
7.	Jan Kielian					1.	220	..	173.	2.	296.	5.	91.		47		7.		
..	Ditto Ditto														103.			7.	7.
8.	Kazimirz Kielian					2	93.					5.	193.	..	47		8.		
..	Ditto Ditto														103.			7.	16.
9.	Wojciech Zych	1.	183.	..	157	..	288								47				
..	Ditto Ditto				158.							6	68		103.		12.	7.	40.
10.	Marcin Trzaska	1	185.	.	178	1	21.								47		21.		
..	Ditto Ditto				194.							6	33.		103.		24.	7	45
11.	Benedykt Zawartka	2	103	.	200	..	246								47		8.		
..	Ditto Ditto				54.							4	63.		103.			7.	1.
12.	Maciey Zurek	..	298.	1.	175.	2	28.					5.	81.		47				
..	Ditto Ditto														103.			7.	45.
13	Tomasz Kielian	2	130.	.	149.	..	241.								47.	..	22.		
..	Ditto Ditto				235.							4.	155.		103.			7.	16.
14	Jan Murzec	1.	..	.	..	2	96.								47		37		
..	Ditto Ditto					2	..					5	96.		103.			7.	117.
15	Jan Cwik polowy	..	..		130.	..	243.								47.				
..	Ditto Ditto			1	7							5.	152.		103.			7.	6.
	Summa rontów Zagrodni.	10.	64.	7	157.	33.	298	5.	117.	4.	191.	81.	129.	7	155	..	292.	106.	296.
	Rola dla Sołtysa przyznacona	..	..	..	..	1	50	..	..	..	..	1.	50	..	..	..	203.	1	253.
	Summa Ogólna.	10	64	7	157.	35.	48.	5.	117.	4.	191.	82.	179.	7.	155.	1.	195.	108	249.

Dalszy ciąg grontów Włościan Wsi Kaczkowic

Numer bieżący		Znak na Mappie	Ogrody i Place Mo.	Ogrody i Place Prę.	Pola Orne: Podgaie A. Mo.	Podgaie A. Prę.	Podgaie B. Mor.	Podgaie B. Prę.	Zagaie Mo.	Zagaie Prę.	Nowe Zwane Mo.	Nowe Zwane Prę.	Okiennica Zwane Mo.	Okiennica Zwane Prę.	w Niwie Dworskiej położone Mo.	w Niwie Dworskiej położone Prę.	Ogół Pul Mo.	Ogół Pul Prę.	Łąki Mo.	Łąki Prę.	Nieużytki Mo.	Nieużytki Prę.	Ogół Mor.	Ogół Prę.	Uwagi
1	Szymon Marzec Chałupnik	c	..	130	1.	57.	..	..	..	..	..	..	..	..	..	..	1.	57	..	..	..	..	1.	187.	
2	Karczmarz Dtto	c1.	..	15.	..	..	..	..	1	..	..	..	..	..	..	..	1.	..	..	..	..	..	1.	15.	
	Summa grontu Zagrodników	..	17.	20.	19.	202.	10.	64.	7.	157.	35.	48.	5.	117.	4	191.	82.	179.	7.	155.	1	195.	108.	249.	
	Pastwiska Gromadzkiego	b15.	..	..	..	..	..	..	..	..	..	..	..	..	..	..	..	..	13	22.	..	..	13.	22.	
	Summa ogólna grontów Włościan	..	17.	165.	20	259.	10.	64.	8.	157.	35.	48.	5.	117.	4.	191.	84.	236.	20.	177.	1.	195.	124.	173.	

Zebranie

	Ogrody i Place Mor.	Ogrody i Place Prę.	Pola Orne Mor.	Pola Orne Prę.	Łąki: Polne Mo.	Polne Prę.	Odzielne Mo.	Odzielne Prę.	Pastewne Mo.	Pastewne Prę.	Ogół Mo.	Ogół Prę.	Lassy i Zarośla Mo.	Lassy i Zarośla Prę.	Wody Mo.	Wody Prę.	Nieużytki Mo.	Nieużytki Prę.	Ogół Mor.	Ogół Prę.
Gronta Dworskie	4.	135.	208.	126.	2.	158.	27.	289.	6.	188.	37.	35.	67.	259.	5	62.	11	54.	334.	71.
Gronta Włościan	17	165.	84	236.	..	..	..	..	..	..	20	177.	..	..	..	..	1	195	124	173.
Summa Ogólna	22	..	293	62	2	158	27	289.	6.	188.	57	212.	67	259.	5	62	12	249.	458.	244.

Wieś Zystawice — grunta Dworskie.

Numer bieżący		Znaki na Mappie.	Ogrody i Place.		Pola Orne			Łąki.								Lasu i Zarośla		Wody		Nieużytki Kurzyzbie		Ogół.		Uwagi
					Ogół			Polne		Oddzielne		Pastewne		Ogół										
			Mr.	Prz.	Mr.	Prz.	Mor.	Prz.	Mr.	Prz.	Mr.	Prz.	Mr.	Prz.	Mor.	Prz.	Mr	Prz.	Mr.	Prz.	Mr.	Prz.	Mor.	Prz.	
1.	Placu z Zabudowaniem	a.	1.	136																				
2	Ogrod przy Folwarku warzywny	a1.	2.	161.																				
3.	dito tamże fruktowy	a2.	..	250.																				
4.	dito przed folwarkiem fruktowy	a3.	..	162.	–	–	–	–	–	–	–	–	–	–	–	–	–	–	–	–	–	–	–	
5	dito przy gumnie fruktowy	a4.	..	75.																			7.	60.
6.	dito między gumnem a Oborą położony	a5.	..	137.																				
7.	Wikla za Ogrodem	a6.	..	..	..	..	..	..	..	..	..	..	..	..	..	..	1	19.	..	..	..	..		
8.	Pole przed folwarkiem i za gumnem położone	A5.	..	..	18	172.	18.	172.	..	..	..	..	..	..	..	..	..	..	..	..	..	..	18	172.	
9.	Pole od granicy Kozonowa i Biskupic	B5.	..	..	26.	129.	26.	129.	..	..	..	..	..	..	..	..	..	..	..	..	..	..	26.	129.	
10.	Pole od granicy wsi Wojslawic położone	C5.	..	..	83	224.	83	224.	..	..	..	..	..	..	..	..	..	..	..	..	2	39.	85	263.	
11.	Pole nad łąką Włościan i granicą Donatkowic	D5.	..	..	43	75.	43	75.	..	..	..	..	..	..	..	..	..	..	..	..	..	..	43.	75.	
12.	Pole za Lassem od granicy Jankowic leżące	E5.	..	..	19	195.	19.	195.	..	..	..	..	..	..	..	..	..	..	..	..	1.	138.			
..	dito tamże niewyżłużnego w części żarowego	E6.	..	..	..	..	..	..	..	..	..	..	..	..	..	..	..	..	..	..	3	133.	24.	186.	
13.	Pole pod Lasem od granicy Książnic	F5.	..	..	49.	5.	49.	5.	..	..	..	..	..	..	..	..	..	..	..	..	11.	138.	60.	143.	
14.	Pole Organy Zwane	G5.	..	..	10.	137.	10.	137.	..	..	..	..	..	..	..	..	..	..	..	..	..	..	10	137.	
15.	Łąki między pulmi ku Kozonowa położoney	H5.	..	..	..	..	..	..	..	..	13.	38.	–	–	21.	179.	–	–	–	–	–	–	21.	179.	
16.	Łąki przy niśi leżącey	I5.	..	..	..	..	..	..	..	..	8	141.	–	–	–	–	–	–	–	–	1.	6	1	6.	
17.	Góra pod Lassem przy gaiowym za pasbwisku Stuzą	K5.	..	..	..	..	..	..	..	..	..	..	8	4.	8	4	..	..	..	..	..	..	8	4.	
18.	Wygonu za wiklem	L5.	..	..	..	..	..	..	..	..	..	..	..	..	..	..	..	..	..	..	..	..	..	..	
19.	Lassu w części Dębowego w części grabowego	M5.	..	..	..	..	..	..	..	..	..	..	..	..	..	..	49	46.							
"	dito przy Gajowym	M6.	..	..	..	..	..	..	..	..	..	..	..	..	..	..	3	43.							
..	dito Sosnowego pod gorą	M7.	..	..	..	..	..	..	..	..	..	..	..	..	..	..	2	193.	–	–	–	–	57.	166.	
..	dito dito nad wsią	M8.	..	..	..	..	..	..	..	..	..	..	..	..	..	..	2	184.							
20	Pod Rzeczką	..	..	..	..	..	..	..	..	..	..	..	..	..	..	..	..	..	298.	..	..	..	298.		
21.	Pod Drogami granicami i Rowami	..	..	..	..	..	..	..	..	..	..	..	..	..	..	..	..	..	..	..	9	78	9	78	
	Summa gruntów Dworskich		6.	41.	251.	37.	251.	37.	..	..	21.	179.	8.	4.	29	183.	58.	185.	298.	28.	252.	375.	96.	

Wieś Zyglanice — grunta Włościan.

Numer kolejny	Imię Nazwisko Gospodarzy.		Znak na Mappie	Ogrody i Place Mor.	Ogrody i Place Prz.	Pole 1. Łąki zwane Mor.	Pole 1. Łąki zwane Prz.	Pole 2. Góry. Mor.	Pole 2. Góry. Prz.	Pole 3. Podgórze Mo.	Pole 3. Podgórze Prz.	Pole 4. Adamówka Mo.	Pole 4. Adamówka Prz.	Pole 5. Za Ogrodami Mo.	Pole 5. Za Ogrodami Prz.	Pole 6. Organy Mo.	Pole 6. Organy Prz.	Pole 7me Kreab. nica. Mor.	Pole 7me Kreab. nica. Prz.	Ogół Pul Mor.	Ogół Pul Prz.	Łąki. Polne Mor.	Łąki. Polne Prz.	Łąki. Oddzielne Mo.	Łąki. Oddzielne Prz.	Łąki. Partowe Mo.	Łąki. Partowe Prz.	Łąki. Ogół Mor.	Łąki. Ogół Prz.	Nieużytki Mor.	Nieużytki Prz.	Ogół Morg.	Ogół Prz.	Uwagi
	Zagrodnicy																															
1	Piotr	Trzaska	b.	227.	199.	1	91.	1	184.							1	139.	153.				71.		80.				151.			7.	60.	
..	dtto	dtto	b.						116.											5.	282.											
2	Jakob	Podsiadło	b1.	240.	120.	1	57.		182.						221.		164.		49.				46.		104.			150.				
..	dtto	dtto	b1.						24.																							
..	dtto	dtto	b1.							1	259.																			7.	82.	
..	dtto	dtto	b1.								62.									5	292	–	–	–	–	–	–	–	–			
..	dtto	dtto	b1.								54.																					
3.	Kazimirz	Kamień	b2.	213.	174.	1	146.							1	201.	1	30.		129.					150.				150.				
..	dtto	dtto	b2.																184.	5.	264.										7.	27.
4.	Kasper	Łazarz	b3.	92	157.	1	147.		154.		213.			1.	95.		168.							150.				150.				
..	dtto	dtto	b2.						166.								160.			6	66.										7.	8.
5	Piotr	Kawecki	b4.	104.		1	142.		218.		100.				253		139.		143.					150.				150.				
..	dtto	dtto	b4			1	95.										150.			6.	46.										7	– –
6.	Franciszek	Łazarz	b5.	122.	214.	2	21.				201.			1	180	2	2.			6.	18.	160						160			7	. .
																			79.			130		30			160					
7.	Tomasz	Banach	b6.	162.		1	98.	1	79.					1.	256.				149.	6	106.										7.	128.
..	dtto	dtto	b6.			1	45.																									
8.	Łukasz	Kawecki	b7.	225.	252	1	212		219.					1.	33	1.	57.			5	225.			150				150.			7.	. .	
9	Wawrzeniec	Marzec	b8.	196.	139.	1	52.		186.					1	255		116.		44.					150.				150.				
..	dtto	dtto	b8.						16.																							
..	dtto	dtto	b8.						70.																							
..	dtto	dtto	b8.						208.											5.	234.										7	. .
..	dtto	dtto	b8.						48.																							
10	Grzegorz	Banach	b9.	171.	143.	1	11.		88.						199.		123.		57.					150.				150.				
..	dtto	dtto	b9.						218.																							
..	dtto	dtto	b9.						210.																							
..	dtto	dtto	b9.						93.											4.	296.										7	17.
..	dtto	dtto	b9.						104.																							
11.	Wincenty	Niedziela.	b10.	283.	133.	1	116.		189.					1.	53.		117.		64.									209.				
..	dtto	dtto	b10.						218																							
..	dtto	dtto	b10.						87.											5.	153.										7.	46.
..	dtto	dtto	b10.						46.																							
	Morga dla Sołtysa przyznawana										1.									1											1.	. .	
	Summa gruntow Zagrodniczych.			1 235.	5.	53.	18	33.	14	178	2	214.		11	296	9.	177.	3	151.	65	202.	1.	107.	3.	214.	. .	. .	5	230.	. .	. .	79.	67.	

Dalszy ciąg gruntów Włościan Wsi Zysławic.

Numer bieżący	Imie Nazwisko Gospodarzy	Znak na Mappie	Ogrody i Place Mor.	Ogrody i Place Pręt.	Pole 1. Flaki zwane Mo.	Pole 1. Flaki zwane Pręt.	Pole 2. Góry Mo.	Pole 2. Góry Pręt.	Pole 3. Pod gorze Mo.	Pole 3. Pod gorze Pręt.	Pole 4. Adamówka Mor.	Pole 4. Adamówka Pręt.	Pole 5. za Ogrodami Mor.	Pole 5. za Ogrodami Pręt.	Pole 6. Organy Mo.	Pole 6. Organy Pręt.	Pole 7. Arcabnica Mo.	Pole 7. Arcabnica Pręt.	Ogół Pul. Mor.	Ogół Pul. Pręt.	Łąki Polne Mo.	Łąki Polne Pręt.	Łąki Odzielne Mo.	Łąki Odzielne Pręt.	Łąki Pastewne Mo.	Łąki Pastewne Pręt.	Łąki Ogół Mo.	Łąki Ogół Pręt.	Nieużytki Mo.	Nieużytki Pręt.	Ogół Mor.	Ogół Pręt.	Uwagi
	Chałupnicy.																																
1	Tomasz Lazarz	c.		216.						253.	1	185.		182.				108	3.	128.				100				100		19.	4.	163.	
2	Piotr Ciepichał	c1.	1	20.						247.		130.				297			3.	180.				100				100			5.	24.	
	dtto dtto	c1									1	106																		24.			
3	Tomasz Kornaś	c2.		142.						58		130.		228					3	210.				45				100			4	152.	
	dtto dtto	c2								58		214.																					
	dtto dtto	c2								57.																							
	dtto dtto	c2								224.																							
	dtto dtto	c2.								141.												55											
4	Tomasz Halik	c3.	1.	55.		225.				213.	1	112.							3	168.				100.				100			5.	23.	
	dtto dtto	c3.										218.																					
5	Wojciech Niedziela	c4.		271.		199.				74		131							4	264.		220						220			6.	155.	Morg: 1 Pręt 152. ma nadane za pełnienie Obowiązków Karbowego —
	dtto dtto	c4.								51.		102																					
	dtto dtto	c4.							1.	10.	1.	152																					
	dtto dtto	c4.								145																							
6.	Szymon Klamka	c3.		200					1.	15.		143							3	139.		261.						261			5		
	dtto dtto	c5.							1.	138		143																					
	Summa		5.	4.	1.	124.			8.	184.	9.	266.	1.	110.		297.		108.	22	189.	1.	236.	1.	45.			2	281.		43.	30	217.	
	Kątnicy.																																
1		d	1.	1.																											1.	1.	
2		d1.								80																							
	Dtto dtto	d1.								214.										294.												294.	
3		d2.		274.										196.						196.											1.	170.	
4	Marcin Liczpan	d3.	1	62.																											1	62.	
5	Klemens Zych	d4.		92																												92.	
	Summa		3.	129.						294.				196.					1.	190.											5.	19.	
	Summa powyższa gruntów Zagrodniczych		7.	235.	5.	53.	18.	33.	14.	178.	2	214.	11.	296.	9.	177.	3.	151.	65	202.	1.	107.	3.	214.			5	230.			79	67.	
	Summa gruntów Chałupniczych		5	4.	1.	124.			8.	184.	9.	266.	1.	110.		297		108.	22.	189.	1	236	1.	45.			2	281.		43.	30	217.	
	Pastwiska przy wsi wspólny użyciu	bcd.																							5	84.	5	84.			10.	139.	
	Dtto za Wsią od granicy Donatkowic	bcd.																							5	55	5	55					
	Summa Ogólna gruntów Włościan		16.	68.	6.	177.	18	33.	24	56.	12.	180.	14.	2.	10.	174.	3.	259.	89.	281.	3.	43.	4.	259.	10.	139.	19.	50.		43	125.	142.	

Zebranie

	Ogrody i Place		Pola Orne		Łąki Polne		Łąki Oddzielne		Łąki Pastwiska		Łąki Ogół.		Lasy i Zarośla		Wody		Nieużytki		Ogół	
	Mor.	Prz.	Mor.	Prz.	Mo	Prz.	Mo	Prz.	Mo	Prz.	Mo	Prz.	Mor.	Prz.	Mo.	Prz.	Mo	Prz.	Mor.	Prz.
Gronton Dworskich	6.	41.	251.	37.			21.	179.	8.	4.	29.	183.	58.	185.	..	298.	28.	252.	375.	96.
Ditto .. Włościańskich	16.	68.	89.	281.	3.	43.	4.	259.	10.	134.	19.	50.	.	.	.	.	.	43	125	142
Razem w Ogule	22.	109.	341.	18.	3.	43.	26	138.	18	143.	48.	233.	58.	185.	..	298.	28	295	500.	238.

Folwark Donatkowice gronta Dworskie.

			Ogrody i Place		Pola Szczegół		Pola Orne Ogół		Łąki Polne		Łąki Oddzielne		Łąki Pastwiska		Łąki Ogół.		Zarośla		Wody		Nieużytki		Ogół.		Uwagi.
			Mo.	Prz.	Mor.	Prz.	Mor.	Prz.	Mo	Prz.	Mo	Prz.	Mo	Prz.	Mo	Prz.	Mo	Prz.	Mo	Prz.	Mo	Prz.	Mor.	Prz.	
1	Plac z Zabudowaniem folwarcznym	a.	..	245.																					
2	Ogrod przy tymże w części frukttowy	a1.	..	219.	-	-	-	-	-	-	-	-	-	-	-	-	-	-	-	-	-	-	8.	37.	
3	Ditto .. przy Oborach za drogą warzywny	a2.	..	116.																					
4.	Ditto .. na Stawisku	a3.	6.	57.																					
5	Pole Peszyna zwane od granicy Wojslawic	A 6.	..	..	24	217.	24	217.	..	..	..	..	..	..	..	..	..	..	..	..	..	..	24	217.	
6	Pole Kozina zwane od granicy Gorzkowa	B 6.	..	..	24	274.	24	274.	..	..	..	..	2.	47	2	47.	..	..	..	..	4	112.	31.	133.	
7	Pole Za gumnem złożone	C 6.	..	..	10.	3.	10	3.	..	..	..	..	..	..	..	..	..	..	..	..	..	..	10.	3.	
8	Pole Pamuta zwane	D 6.	..	..	11.	38.	11.	38.	..	..	..	..	..	..	..	..	..	..	..	..	2	196.	13.	236.	
9.	Łąka Peszyna od granicy Zystawic położona	E 6.	..	..	..	..	..	..	..	..	13	182.	..	..	..	..	..	..	..	..	..	..	..	..	
10.	Łąki na Stawisku	F 6.	..	..	..	..	..	..	..	..	1	38.	..	..	16.	202.	-	-	-	-	-	-	16.	202.	
11.	Ditto .. tamże położoney	F 7.	..	..	..	..	..	..	..	..	1	269.	..	..	..	..	..	..	..	..	..	..	..	..	
12.	Pastwiska część brzegu całego	G 6.	..	..	..	..	..	..	..	..	..	..	10	33.	..	..	..	..	..	..	..	..	..	..	
13.	Wygonu przy polu Kozina	H 6.	..	..	..	..	..	..	..	..	..	..	..	80.	10.	113.	-	-	-	-	-	-	10	113.	
14.	Wikla nad Rzeczką pod groblą na Stawisku	I 6.	..	..	..	..	..	..	..	..	..	..	..	..	..	..	219.	-	-	-	-	-	-	1.	269.	
15.	Ditto .. z drugiey strony Rzeczki	I 6.	..	..	..	..	..	..	..	..	..	..	..	..	..	..	1	50.							
16.	Pod Rowami i Wodami	..	..	..	..	..	..	..	..	..	..	..	..	..	..	..	..	..	1	81.	..	..	1.	81.	
17.	Pod Drogami i Nieużytkami	..	..	..	..	..	..	..	..	..	..	..	..	..	..	..	..	..	..	..	1	137.	1.	137.	
	Summa		8	37.	70	232.	70.	232.	..	..	16.	202.	12.	160.	29	62.	1.	269.	1	81.	8	147.	119.	228.	
			..	80.	-	-	-	-	-	-	-	-	-	-	-	-	-	-	-	-	-	-	-	-	
			..	29.																				109.	
	Razem		8	146.	70	232.	70.	232.	..	..	16.	202.	12.	160.	29.	62.	1.	269.	1	81.	8.	147.	120.	37.	
	Kontrowersu z Wsią Gorzkowem		..	..	..	..	..	..	..	..	..	..	..	..	..	..	..	..	..	..	..	..	..	58.	

Gronta Włościan Wsi Donatkowic

	Imie Nazwisko Gospodarzy		Ogrody i Place mor	Ogrody i Place Prę	Pola Orne mo	Pola Orne Prę	Łąki mo	Łąki Prę	Ogół mo	Ogół Prę	Uwagi
	Kmieć										
1	Kasper Marzec	b	1	130					1	130	
..	dtto .. pole za folwarkiem	b			7	277			7	277	
..	dtto .. dtto u Krzyża ku Gorzkowu	b			3	275			3	275	
..	dtto .. dtto od granicy Plechowa	b			7	78			7	78	
..	dtto .. dtto tamże z drugiey strony drogi	b			2	244			2	244	
..	dtto .. dtto .. nad błoniem	b				188				188	
..	dtto .. dtto iednym końcem ku błoniu	b				127				127	
..	dtto .. dtto Łąka od granicy Gorzkowa	b						283		283	
..	dtto .. dtto Łąka z obu stron grobelki i rzeczki	b					2	13	2	13	
..	dtto .. dto .. dtto za Karczmą P. Gołuchowskiey	b					2	238	2	238	
	Razem		1	130	22	289	5	234	30	53	
	Zagrodnicy										
1	Wincenty Słupik	c	1	64					1	64	
..	dtto .. Pole za folwarkiem	c				47				47	
..	dtto .. dtto .. dtto	c				242				242	
..	dtto .. dtto .. dtto	c				264				264	
..	dtto .. Pole za Ogrodami	c				148				148	
..	dtto .. dtto .. dtto	c				125				125	
..	dtto .. dtto .. dtto	c				129				129	
..	dtto .. dtto za Ogrodem Marca	c			1	144			1	144	
..	dtto .. u drożki do Plechowa prowadzą	c				62				62	
..	dtto .. nad błoniem od grani Plechowa	c				283				283	
	Razem		1	64	5	244			7	8	
2.	Łukasz Kabat	c1	1	54					1	54	
..	dtto .. pole za folwarkiem	c1				27				27	
..	dtto .. dtto .. dtto	c1				227				227	
..	dtto .. dtto .. dtto	c1				243				243	
..	dtto .. pole za Ogrodami	c1				128				128	
..	dtto .. dtto .. dtto	c1				134				134	
..	dtto .. dtto .. dtto	c1				145				145	
..	dtto .. dtto za Ogrodem Marca	c1			1	146			1	146	
..	dtto .. dtto przy polu Marca	c1				31				31	
..	dtto .. dtto końcem do błonia	c1				109				109	
	Razem		1	54	4	290			6	44	
	Wincenty Słupik		1	64	5	244			7	8	
	Łąki przy grobli od granicy Gorzkowa	cc1						139		139	
	Razem w Ogóle		2	118	10	234		139	13	191	
	Gruntu w posiadaniu Kmiecia		1	130	22	289	5	234	30	53	
	Summa Ogólna		3	248	33	223	6	73	43	244	

Zebranie

	Ogrody i Place Mor	Ogrody i Place Prę	Pola Orne Mor	Pola Orne Prę	Łąki Polne Mor	Łąki Polne Prę	Łąki Oddzielne Mor	Łąki Oddzielne Prę	Łąki Pastewne Mor	Łąki Pastewne Prę	Łąki Ogół Mor	Łąki Ogół Prę	Zarośla Mor	Zarośla Prę	Wody Mor	Wody Prę	Nieużytki Mor	Nieużytki Prę	Ogół Mor	Ogół Prę
Gron: Dworskich	8	146	70	232			16	202	12	160	29	62	1	269	1	81	8	147	120	37
Dtto Włościan	3	248	33	223			6	73			6	73							43	244
Summa	12	94	104	155			22	275	12	160	35	135	1	269	1	81	8	147	163	281

	Ogrody i Place		Pola Orne		Łąki						Lasy i Zarośla		Wody		Nieużytki		Ogół		Uwagi
					Polne		Oddzielne		Pastewne		Ogół									
	Mor.	Prz.	Mor.	Prz.	Mo.	Prz.	Mo.	Prz.	Mo.	Prz.	Mor.	Prz.	Mo	Prz.	Mo.	Prz.	Mo.	Prz.	Mor.	Prz.	
Grunta Dworskie.																					
Folwark Dobiesławice	17.	251.	335.	263.	..	..	36.	234.	11.	171.	48.	105.	1.	273.	1.	116.	11.	250.	417.	60.	
Dtto Sędziszowice	9.	110.	319.	110.	..	115.	9.	259.	14.	108.	24.	182.	88	83.	3.	17.	20	253.	462	125.	
Dtto Prokocice	..	..	74.	124.	..	79.	11.	252.	5.	141.	17.	173.	1.	34.	3.	199.	6.	288.	103.	238.	
Dtto Draczowice	1.	260.	101.	215.	..	70.	..	..	10.	256.	11.	26.	..	..	..	148.	5.	289.	121.	38.	
Summa	29.	21.	831.	112.	..	264.	58.	146.	42.	76.	101.	186.	88	82.	8.	180	45.	180.	1104.	161.	
Grunta Włościan.																					
w Dobiesławicach	9.	131.	86.	73.	1.	221.	7.	109.	16.	56.	25.	86.	..	..	..	..	1.	4.	121.	294.	
w Sędziszowicach	25.	171.	248.	282.	9.	49.	23.	151.	33.	160.	66.	60.	..	..	..	..	..	91	341.	4.	
w Prokocicach	13.	203.	87.	178.	5.	165.	3.	128.	13.	..	21.	293.	..	..	..	..	..	..	123.	74.	
w Draczowicach	..	202.	13.	213.	..	51.	1.	..	..	..	1.	51.	..	..	..	..	..	..	15.	166.	
w Stojanowicach Winnica rola	2.	73.	22.	280.	..	254.	..	..	..	..	..	254.	..	..	..	..	..	..	26.	7.	
Summa	51.	180.	459.	126.	17.	140.	35.	88.	62.	216.	115.	144.	..	..	..	..	1.	95.	627.	245.	
Gruntu w użyciu Dworu Ekonomii Dobiesławskiey	29.	21.	831.	112.	..	264.	58.	146.	42.	76.	101.	186.	88.	82.	8.	180.	45.	180.	1104.	161.	
Dtto w użyciu Włościan tyże Ekonomii	51.	180.	459.	126.	17.	140.	35.	88.	62.	216.	115.	144.	..	..	..	..	1.	95.	627.	245.	
Summa Ogólna	80.	201.	1290.	238.	18.	104.	93.	234.	104.	292.	217.	30.	88.	82.	8.	180.	46.	275.	1732.	106.	

Czyli Włók pięć dziesiąt siedm Morgów Dwadzieścia dwa Prętów Sto sześć.

Dworskie Grunta	Ogrody i Place		Pola Orne		Łąki: Polne		Łąki: Odrzelne		Łąki: Pastewne		Łąki: Ogół		Lasy i Zarosla		Wody		Nieużytki		Ogół:	
	Mor.	Prę.	Mor.	Prę.	Mo.	Prę.	Mo.	Prę.	Mo.	Prę.	Mor.	Prę.	Mo.	Prę.	Mo.	Prę.	Mo.	Prę.	Mor.	Prę.
Folwark Kaczkowice	4	135.	208.	126.	2	158.	27.	289.	6.	188.	37.	35.	67.	259.	5.	62.	11.	54	334.	71.
Dtto Zysławice	6.	41.	251.	37.	..	..	21.	179.	8.	4.	29.	183.	58	185.	..	298.	28.	252.	375.	96.
Dtto Donatkowice	8.	146.	70	232.	..	..	16.	202	12.	160.	29.	62.	1.	269.	1.	81.	8.	147.	120	37.
Summa	19.	22.	530.	95.	2.	158.	66.	70.	27	52.	95.	280.	128.	113.	7.	141.	48.	153.	829.	204.
Czyli Włók Dwadzieścia Siedm Morgów Dziewiętnaście Prętów Dwieście Cztery																				
Włościańskie Grunta																				
w Kaczkowicach	17.	165.	84.	236.	..	..	7.	155.	13.	22.	20.	177.	..	..	..	..	1.	195.	124.	173.
w Zysławicach	16.	68.	89.	281.	3.	43.	4.	259.	10.	139.	19.	50.	..	..	..	..	..	43.	125.	142.
w Donatkowicach	3.	248.	33	223.	..	..	6.	73.	..	..	6.	73.	..	..	..	..	..	..	43.	244.
Summa	37.	181.	208.	140.	3.	43.	18.	187.	23.	161.	46.	..	..	..	..	..	1.	238.	293.	259.
Powyższa Summa gruntów Dworskich	19.	22.	530.	95.	2	158.	66	70.	27.	52	95	280	128	113.	7.	141.	48	153	829.	204.
Summa Ogólna	56.	203.	738.	235.	5.	201.	84	257.	50.	213.	141.	280.	128	113	7	141.	50.	91.	1123.	163.
Summa gruntów Dworskich w Ekono: Dobiesta:	29	21.	831.	112.	..	264.	58.	146.	42.	76.	101.	186.	88.	82.	8.	180.	45.	180.	1104.	161.
Dtto Dtto Dtto w Ekono: Kaczkowice	19.	22.	530.	95.	2.	158.	66.	70.	27.	52.	95	280.	128.	113.	7	141.	48	153.	829.	204.
Summa	48.	43.	1361.	207.	3.	122.	124	216.	69.	128.	197	166.	216.	195.	16.	21.	94.	33.	1934.	65.
w Użyciu Włościan w Ekonomii Dobiesławice	51.	180.	459.	126.	17.	140.	35.	88.	62.	216.	115.	144.	..	..	..	..	1.	95.	627.	245.
Dtto Dtto Dtto Kaczkowice	37.	181.	208.	140.	3.	43.	18	187.	23.	161.	46.	..	..	..	..	..	1.	238.	293	259.
Summa gruntów w Użyciu Włościan	89.	61.	667.	266.	20.	183.	53.	275.	86.	77.	161.	144.	..	..	..	..	3.	33.	921.	204.
Powyższa Summa gruntów Dworskich	48	43.	1361.	207.	3.	122.	124	216.	69.	128.	197.	166.	216	195.	16	21.	94.	33.	1934.	65.
Summa Ogólna całey powierzchni	137.	104.	2029.	173.	24.	5.	178.	191.	155.	205.	359.	10.	216.	195.	16.	21.	97.	66.	2855.	269.

Czyli Włók Dziewięćdziesiąt pięć, Morgów pięć Prętów Dwieście Sześćdziesiąt Dziewięć.

Wieś Wojciechów — grunta Dworskie

370 71

Numer Liczby		Znaki na Mapie	Ogrody i Place Mor.	Prz.	Pola w Szczególe Mor.	Prz.	Bory w Ogóle Mor.	Prz.	Łąki Bolce Mor.	Prz.	Olszyny Mor.	Prz.	Pastewne Mor.	Prz.	Ogół Mor.	Prz.	Zarośla Mor.	Prz.	Mszary Mor.	Prz.	Nieużytki Mor.	Prz.	Ogół. Mor.	Prz.	Uwagi
1	Plac wraz z Zabudowaniem	a	1.	171.																					
2	Ogrod warzywny nad Stawem położony	a1.	..	236.																					
3	Dtto .. Dtto .. Za oborą położony	a2.	..	78.																					
4	Dtto .. Dtto. między oborą a gumnem położony	a3.	..	142.																			6.	281.	
5	Dtto .. Dtto .. przy gumnie	a4	..	89.																					
6	Dtto .. Dtto nad Sadzawką położony	a5.	1	56.																					
7	Dtto .. Dtto .. fruktowy za folwarkiem	a6.	2	109.																					
8	Pole Za Stodołami do granicy Odonia rozciągające się	B.	..	..	96.	229.				170.						170.							97.	99.	
9	Pole u Jaziorka nad tłką	A.	..	..	40.	241.			2	113.					2	113.					101.		43.	155.	
10	Pole Srednie	C.	..	..	38.	163.	232.	47.	..	..													38.	163.	
11	Pole Za Ogrodami Włościan	D.	..	..	46.	182.	..	..	..	..											1.	74.	47.	256.	
12	Pole od granicy Stradlic	E.	..	..	9.	132.	..	..	..	..													9.	132.	
13	Łąki nad Rzeką Nidzicą	F.	..	..	..	..	..	..	..	..	30.	218.	..	..	30.	218.	..	..	..	..	135.		31.	53.	
14	Łąki pod Wiklem pastewney	F1.	..	..	..	..	..	..	..	..	..	..	5.	210.	5.	210.	..	..	..	..	..		5.	210.	
15	Łąki przy błonie Stradlickim	F2.	..	..	..	..	..	..	..	..	..	..	4	163.	4	163.	..	..	..	..	..		4.	163.	
16	Łąki Za Ogrodem i Stawem	F3.	..	..	..	..	..	..	..	..	..	..	..	286.	..	286.	..	..	..	..	..		..	286.	
17	Wikla Za Stawem i Ogrodem	G.	..	..	..	..	..	..	..	..	..	..	..	..	..	..	1	46.	..	..	..		2.	251.	
18	Wikla przy tłkach	G1.	..	..	..	..	..	..	..	..	..	..	..	..	..	..	2	105.	..	..	..				
19	Pod Stawem za Ogrodem	K.	..	..	..	..	..	..	..	..	..	..	..	..	..	..	1	145.	..	..	..				
20	Pod Sadzawką Za Stawem	K1.	..	..	..	..	..	..	..	..	..	..	..	..	..	..	..	89.	..	..	..		3.	219.	
21	Pod Rzekami i Strugami	..	..	..	..	..	..	..	..	..	..	..	..	..	..	..	1	285.	..	..	..				
22	Pod Rowami i Nieużytkami	..	..	..	..	..	..	..	..	..	..	..	..	..	..	..	..	..	..	..	4.	67.	4.	67.	
23	Pod Drogami	..	..	..	..	..	..	..	..	..	..	..	..	..	..	..	..	..	..	..	9.	31.	9.	31.	
	Summa	..	6.	281.	232.	47.	232.	47.	2.	283.	50.	218.	11.	59.	64.	260.	2.	251.	3.	219.	15.	108.	325.	266.	

Lyczaków.

1	Pole od granicy Pluchowa	A.	..	..	15.	178.																			
2	Dtto Srednie	B.	..	..	15.	234.	43.	69.	..	..	..	..	..	..	..	..	..	..	..	..	..		43.	69.	
3	Dtto .. od granicy Dionowa położone	C.	..	..	11.	237.																			
4	Łąki tamże	D.	..	..	..	..	..	..	..	..	3	147.	..	..	3	147.	..	..	..	..	34.		3.	181.	
5	Pod Nieużytkami	..	..	..	..	..	..	..	..	..	..	..	..	..	..	..	..	..	..	..	1	136.	1.	186.	
	Polowy tam mieszkający	e		176.	..	..	..	218.	..	..	36.	..	..	..	36.	..	..	..	..	..	..	..	1.	130.	
	Summa gruntu na Lyczakowie	..		176.	43.	69.	43.	287.	..	..	3.	183.	..	..	3.	183.	..	..	..	..	1.	220.	49.	266.	
	Powyższa Summa folwarku Wojciechów	..	6.	281.	232.	47.	232.	47.	2.	283.	50.	218.	11.	59.	64.	260.	2.	251.	3.	219.	15.	108.	325.	266.	
	Summa Ogólna	..	7	157.	275.	116.	276.	34.	2.	283.	54.	101.	11.	59.	68.	143.	2.	251.	3.	219.	17.	28.	375.	232.	

Pod Sadzawką do Robotnika Kazimierza mata należący w Cyrkumferencyi gruntów Wsi Wojciechowa położonych ... ... 83.

Wieś Wojciechów gromada Włościan. 371 472

Numer Liczący	Imie Nazwisko Gospodarzy.	Znaki na Mapie	Ogrody i Place	Pola: 1 Pole pod ha zimowe	Pole 2 Putanka 1ze	Pole 3. Putanka 2gie	Pole 4te Putanki 3cie	Pole 5te Gorki	Orne: Pole 6te Sykowice	Ogół pul	Łąki: Polne	Oddzielne	Partowne	Ogół.	Nieużytki	Ogół	Uwagi
			Mor. Prz.	Mor. Prz.	Mor. Prz.	Mor. Prz.	Mor. Prz.	Mor. Prz.	Mor. Prz.	Mor. Prz.	Mo. Prz.	Mo. Prz.	Mo. Prz.	Mo. Prz.	Mo. Prz.	Mor. Prz.	
	Kmiecie																
1.	Jędrzey Żurek	b	1 209.	3. 91.	5. ..	5 ..	4. ..	3. 113.	1. 202.	22. 106.	.. ..	3	.. .. ..	3	.. .. ..	27. 15.	
2.	Wawrzeniec Szkuta	b1	1 80	3. 76.	5 ..	5 ..	4. ..	3. 250	1. 194.	22. 220.	.. ..	3	.. .. ..	3	.. .. ..	27 ..	
3	Tomasz Kurandy	b2	1 18.	3 76	5. ..	5 ..	4. ..	3. 294.	1. 212.	22. 282.	.. ..	3	.. .. ..	3	.. .. ..	27. ..	
4.	Wincenty Bojko	b3	1. 35.	3 76.	5 ..	5 ..	4. ..	4. 43.	1. 146.	22. 265	.. ..	3	.. .. ..	3	.. .. ..	27. ..	
5	Stanisław Bil	b4	1. 140.	3 76	5 ..	5. ..	4. ..	3. 175.	1. 209.	22. 160.	.. ..	3	.. .. ..	3	.. .. ..	27 ..	
6.	Joachim Pacyna	b5.	1. 138.	3 76	5 ..	5 ..	4. ..	3. 182.	1. 204.	22 162	.. ..	3	.. .. ..	3.	.. .. ..	27 ..	
7.	Paweł Skoton	b6.	.. 251.	3 105.	5 ..	5. ..	4. ..	3 89.	2 127.	23 21.	.. ..	1 157	- -	3 38	- -	27 10.	
..	dtto dtto	b6.	.. ..	.. ..	.. ..	.. ..	.. ..	.. ..	.. ..	.. ..	.. ..	1 181	.. ..	.. ..	.. ..	.. ..	
	Pastwiska w spulnym użyciu	b7.	.. ..	.. ..	.. ..	.. ..	.. ..	.. ..	.. ..	.. ..	.. ..	.. ..	16 65	16 65	.. ..	16 63.	
	Summa	..	8 271.	22 276.	35 ..	35 ..	28. ..	25. 246.	12 94	159 16.	.. ..	21 38.	16 65.	37 103.	.. ..	205. 90.	
	Zagrodnicy																
1.	Stanisław Bil	c	.. 273.	.. ..	2. ..	1. 32	1. 297	.. ..	.. ..	5 29.	.. ..	160	- -	1. 64.	- -	7 66.	
..	dtto Łąka nad Rzeką Nidzicą od Kazimirzki.	c.	.. ..	.. ..	.. ..	.. ..	.. ..	.. ..	.. ..	.. ..	.. ..	204					
2	Tomasz Żurek	c1.	.. 152	.. ..	2 ..	1 ..	1. 118.	- -	- - -	5 118.	.. ..	150	.. ..	150	.. ..	6. 120.	
..	dtto dtto	c1.	.. ..	.. ..	1 ..	.. ..	.. ..	.. ..	.. ..	.. ..	.. ..	.. ..	.. ..	.. ..	.. ..	.. ..	
3.	Piotr Kuziot	c2.	.. 231.	.. ..	2. ..	1. 100.	1 239.	- -	- -	6 39	.. ..	150	.. ..	150	.. ..	7. 120.	
..	dtto dtto Za Sołtystwo	c2.	.. ..	.. ..	1 ..	.. ..	.. ..	.. ..	.. ..	.. ..	.. ..	.. ..	.. ..	.. ..	.. ..	.. ..	
..	dtto dtto	c3.	.. 137.	.. ..	2 ..	1. 150.	1. 277.	.. ..	.. ..	5 133.	.. ..	150.	.. ..	150	.. ..	6. 120.	
4.	Felix Bil	c4.	.. 58.	.. ..	2 ..	1. 197.	2. 15.	.. ..	.. ..	5. 212.	.. ..	150.	.. ..	150	.. ..	6. 120.	
5.	Wincenty Żurek	c5.	.. 164	.. ..	2 ..	1. 148.	1. 258	.. ..	.. ..	5. 106.	.. ..	150.	.. ..	150	.. ..	6. 120.	
6	Jan Gwozdz	c6	.. 39	.. ..	2 ..	1 100.	1. 292.	.. ..	.. ..	5. 92.	.. ..	150	.. ..	150	.. ..	6 120	
7.	Sebastyan Sierpien	c6.	.. 139	.. ..	.. ..	.. ..	.. ..	.. ..	.. ..	.. ..	.. ..	.. ..	.. ..	.. ..	.. ..	.. ..	
..	dtto dtto	c7.	.. 172.	.. ..	2 ..	1. 106.	1 292	.. ..	.. ..	5 98	.. ..	150	.. ..	150	.. ..	6 120.	
8.	Wincenty Bil	c8.	.. 24	.. ..	2 ..	1. 100.	2 5	.. ..	.. ..	5 105	.. ..	150	.. ..	150	.. ..	6. 120.	
9.	Kazimirz Zapraat	c8.	.. 141	.. ..	.. ..	.. ..	.. ..	.. ..	.. ..	.. ..	.. ..	.. ..	.. ..	.. ..	.. ..	.. ..	
..	Dtto Dtto	c9.	.. 181.	.. ..	2 ..	1. 100.	1. 289.	.. ..	.. ..	5. 89.	.. ..	150	.. ..	150.	.. ..	6. 120.	
10.	Mateusz Kamien	c10.	.. 109.	.. ..	2 ..	1. 153.	1 265.	- -	- -	5 176.	.. ..	150	.. ..	150	.. ..	6 135	
11.	Antoni Sitko	c10.	.. ..	.. ..	.. ..	.. ..	.. 58	.. ..	.. ..	.. ..	.. ..	.. ..	.. ..	.. ..	.. ..	.. ..	
..	dtto dtto	c11.	.. 127.	.. ..	2. ..	1. 153.	1 290.	.. ..	.. ..	5. 143.	.. ..	150.	.. ..	150	.. ..	6. 120.	
12.	Jędrzey Stachura	c12.	.. 158.	.. ..	2. 112.	1. 80.	1 220	.. ..	.. ..	5 112.	.. ..	150	.. ..	150	.. ..	6. 120.	
13.	Grzegorz Bil	c13.	.. 69	.. ..	2 71.	1 90	1 210	.. ..	.. ..	5 71.	.. ..	150	.. ..	150	.. ..	6. 120.	
14.	Walbert Bil	c13.	.. 130	.. ..	.. ..	.. ..	.. ..	.. ..	.. ..	.. ..	.. ..	.. ..	.. ..	.. ..	.. ..	.. ..	
..	dtto dtto	c14.	.. 213.	.. ..	2 57.	1 90	1 210	.. ..	.. ..	5 57.	.. ..	150	.. ..	150	.. ..	6. 120.	
15	Blazey Kurczynski																
	Summa	..	8. 117.	.. ..	32 240.	20 105	28. 35.	.. ..	.. ..	81 80	.. ..	8. 64.	.. ..	8. 64.	.. ..	97 261.	

Dalszy ciąg gruntów Włościan Wojciechów.

	Imię Nazwisko Gospodarzy.			Ogrody i Place		Pola								Orne		Łąki						Nieużytki		Ogół		Uwagi
						Pole 1 nad Kaźmirzem		Pole 2 Putanki 1ne		Pole 3. Putanki 2ne		Pole 4. Putanki 3ne		Pole 6. Łysowina		Ogół Pol		Polne		Oddzielne		Bratowne		Ogół					
				Mor.	Prz.	Mo.	Prz.	Mo.	Prz.	Mor.	Prz.	Mor.	Prz.	Mo.	Prz.	Mor.	Prz.	Mo.	Prz.	Mo.	Prz.	Mo.	Prz.	Mo.	Prz.	Mor.	Prz.	
		Z przeniesienia	..	8	117.	..	..	32	240.	20	105.	28	35.	..	..	..	..	81.	80.	..	..	8.	64.	..	..	8	64.	..	..	97	261.	
16.	Felix	Żurek	c18.	..	29.	..	..	2	163	1.	98.	1	210.	..	..	..	..	5	171.	..	..	..	150	..	..	..	150	..	..	6.	128.	
..	ditto	ditto	c18	..	78.	..	..	..	..	..	..	..	..	..	..	..	..	..	..	..	..	..	..	..	..	..	..	..	..	..	..	
17	Łukasz	Stupidor korsal	c16.	..	118	..	..	..	..	4.	79.	..	..	..	..	..	..	4	79.	..	..	..	..	..	..	..	..	..	..	4	197.	
		Summa gruntów Zagrodniczych	..	9	42.	..	..	35	103.	25	282.	29	245.	..	..	..	..	91	30.	..	..	8.	214.	..	..	8.	214.	..	..	108.	286.	
	Chałupnicy.																													
1.	Jan	Żurek	I.	..	39.	..	..	..	..	..	..	1.	164.	..	..	..	..	1.	164.	..	..	..	..	..	..	..	..	..	..	1.	203.	
2.	Błazey	Żurek	II.	..	53.	..	..	..	..	..	..	1	96.	..	..	..	..	1.	96.	..	..	..	..	..	..	..	..	..	..	1.	149.	
3.	Mikołay	Boyko	III.	..	57.	..	..	..	..	..	..	..	81.	..	..	..	..	..	81.	..	..	..	..	..	..	..	..	..	..	..	138.	
4	Wojciech	Kotton	IV.	..	64	..	..	..	..	..	..	1.	100.	..	..	..	..	1.	106.	..	..	..	..	..	..	..	..	..	..	1.	170.	
5	Kasper	Pietras	V.	..	16.	..	..	..	..	..	..	1	141.	..	..	..	..	1.	141.	..	..	..	..	..	..	..	..	..	..	1.	157.	
6	Paweł	Murzyna	VI.	..	24	..	..	..	..	..	..	..	..	..	..	..	..	..	..	..	..	..	..	..	..	..	..	..	..	..	24.	
7.	Wawrzeniec	Musiał	VII	..	15.	..	..	..	..	..	..	..	..	..	..	..	..	..	..	..	..	..	..	..	..	..	..	..	..	..	70.	
..	Ditto	Ditto przy Kmie Floryanie	VII	..	55	..	..	..	..	..	..	..	..	..	..	..	..	..	..	..	..	..	..	..	..	..	..	..	..	..		
8	Ludzie	Dworscy	VIII	..	24.	..	..	..	..	..	..	..	..	..	..	..	..	..	..	..	..	..	..	..	..	..	..	..	..	..	24.	
9.		Polowy	IX	..	143	..	..	..	..	..	..	..	..	..	..	..	..	..	..	..	..	..	..	..	..	..	..	..	..	..	143.	Ma nadany z niwy dworskiey Stradeckiey Bałoki zwaney
		Summa	..	1.	190	..	..	..	..	..	..	5.	288.	..	..	..	..	5.	288.	..	..	..	..	..	..	..	..	..	..	7.	178.	
	Gronta w użyciu Kmieci		..	8.	271.	22	270.	35	..	35	..	28	..	25	246.	12	94.	159.	16.	..	..	21.	34.	16.	65.	37	103.	..	..	205.	90.	
	Ditto w użyciu Zagrodników			9	42.	..	..	35	103.	25	282.	29	245.	..	..	..	..	91.	30.	..	..	8.	214.	..	..	8.	214.	..	..	108.	286.	
	Błonia w spulnym użyciu gromady		bc.	..	..	..	..	..	..	..	..	..	..	..	..	..	..	..	..	..	..	..	..	16.	86.	16	86.	..	..	16.	86.	
	Pod Wygonami we wsi w kilku miejscach			..	..	..	..	..	..	..	..	..	..	..	..	..	..	..	..	..	..	..	..	..	..	..	..	2	189.	2	89.	
	Wygonu przy drodze do Kazimirzy Wielkiey prowadzącey			..	..	..	..	..	..	..	..	..	..	..	..	..	..	..	..	..	..	..	..	..	..	..	..	1	131.	1.	131.	
	Wygonu przy drodze do wsi Doono wa prowadzącey			..	..	..	..	..	..	..	..	..	..	..	..	..	..	..	..	..	..	..	..	..	..	..	..	2	271.	2	271.	
	Summa gruntów Włościan		..	19.	203	22	270.	70.	103.	60	282.	63	233.	25	246.	12.	94.	256.	34.	..	..	29.	252.	32	191.	62	103.	6	191.	344.	231.	

Zebranie.

| | | |

Wieś Stradlice gronta Dworskie.

Numer bieżący		Znak na Mappie	Ogrody i Place Mor.	Ogrody i Place Prę.	Pola Orne w Szczególe Mor.	Pola Orne w Szczególe Prę.	Pola Orne w Ogóle Mor.	Pola Orne w Ogóle Prę.	Łąki Polne Mor.	Łąki Polne Prę.	Łąki Oddzielne Mo.	Łąki Oddzielne Prę.	Łąki Pastewne Mo.	Łąki Pastewne Prę.	Łąki Ogół Mo.	Łąki Ogół Prę.	Wody Mo.	Wody Prę.	Nieużytki Mo.	Nieużytki Prę.	Ogół Mor.	Ogół Prę.	Uwagi
1.	Placu z Zabudowaniem	b.	1	152.																			
2.	Ogród nad Łąką warzywny	b1.	1.	147.																			
3.	dtto za Oborą	b2.	..	94.	-	-	-	-	-	-	-	-	-	-	-	-	-	-	-	-	5.	296.	
4.	dtto za Folwarkiem	b3.	2.	203.																			
5.	Pole za Stodołami potoki zwane	A1.	..	..	71	228			..	42	..	..	..	..	..	42	..	..	1	122			
..	dtto tamże przy drodze i błoniu położone	A1.	..	..	16.	133																	
6.	Pole drugie	B1.	..	..	65	88.	219	34	-	-	-	-	-	-	-	-	-	-	..	30.	220	259	
7.	Pole trzecie	C1.	..	..	65.	185.													..	31.			
8.	Łąki za Oborą ogrodem tamże położonym po Rów oddzielaiący łąki Kmiece od Dworskiey	D1.	..	..	..	..	..	..	..	..	6	35.							..	135.			
9.	Łąka między łąkami włościan Wojciechowskich i Stradlickich położona, iednym Końcem dotykaiąca Rzeki graniczney Nidzica	D2.	..	..	..	..	..	..	..	..	14.	267.	-	-	21.	2.	-	-	-	-	21.	137.	
10	Pastwiska za Stawkiem od Wojciechowa położo.	D3.	..	..	..	..	..	..	..	..	..	..	39	183.	39	183	..	..	..	..	39	183.	
11.	Pod Sadzawką tamże położoną	E	..	..	..	..	..	..	..	..	..	..	..	..	..	..	..	137.	-	-	-	189.	
12	dtto dtto za Oborą w łące położoney	E	..	..	..	..	..	..	..	..	..	..	..	..	..	..	..	52.					
13	Pod Drogami i granicami	..	..	..	..	..	..	..	..	..	..	..	..	..	..	..	..	..	8	77.	8.	77.	
14.	Pod Rowami	..	..	..	..	..	..	..	..	..	..	..	..	..	..	..	..	..	2	176	2.	176.	
	Summa	..	5.	296.	219.	34.	219	34.	..	42	21.	2	39.	183.	60.	227.	..	189	12	271.	299	117.	

Wieś Strudlice gronta Włościan.

Kmiecie

Numer Liczby	Imie Nazwisko Gospodarzy.		Znaki na Mapie	Ogrody i Place		Pola Pole 1. Zahatupize		Pole 2. za Wsią		Pole 3. Zagościńcu		Pole 4. Putanki.		Pole 5. Zagórze		Pole 6. Dodatki.		Pole 7. Dodatki Obłoki zwane		Orne. Pole 8. Obłoki		Pole 9. Zabłocie		Ogół jul.		Łąki. przy Ogrodach		Polne		Oddzielne		Pastwone		Ogół		Nieużytki		Ogół		Uwagi
				Mor.	Prz.	Mor.	Prz.	Mor.	Prz.	Mor.	Prz.	Mor.	Prz.	Mor.	Prz.	Mor.	Prz.	Mor.	Prz.	Mor.	Prz.	Mor.	Prz.	Mor.	Prz.	Mor.	Prz.	Mor.	Prz.	Mor.	Prz.	Mor.	Prz.	Mor.	Prz.	Mor.	Prz.	Mor.	Prz.	
1.	Mikołay	Pietras	c.	1.	108.	..	48.	5.	..	..	298.	3.	110.	2	141.	..	..	..	..	1212.	1.238.	23	291.	..	..	..	87.	1.	75.							28.	186.	
..	Ditto	Ditto	c	..	..	..	..	..	217.	..	103.	3	127.	..	..	..	..	..	..	65.	3 212.			..	..	..	..	1.	75.	..	..	3.	87.	..	..				
..	Ditto	przy Stawie	c	..	..	..	..	..	..	..	..	..	..	..	..	..	..	..	..	..	..			..	..	..	..	..	130										
2.		Wilk	c1	..	290.	..	132.	5.	168.	1.	6.	4.	153.	2	74.	..	..	..	..	1229.	1 230.	26	93.	..	..	..	82.	..	..	1	75.							30	165.	
..	Ditto	Ditto	c1	..	..	..	..	..	206.	..	131.	3	188.	..	..	..	..	..	..	108.	3 271.			..	..	..	..	1	75.	..	..	3	82.	..	..				
..	Ditto	Ditto	c1	..	..	..	..	..	..	..	..	..	..	..	..	..	..	..	..	..	..			..	..	..	..	..	150										
3.	Janowa	Bilwdowa	c2	..	265.	..	189.	4.	288.	..	292.	3	92	2	57.	..	..	..	..	1.193.	1.246.	24	124.	..	..	..	72.	..	..	1	75.							28.	161.	
..	Ditto	Ditto	c2	..	..	..	..	..	249.	..	127.	3.	77.	..	..	..	..	..	..	110.	4 ..			..	..	..	..	1	75	..	..	3	72.	..	..				
..	Ditto	Ditto	c2	..	..	..	..	..	..	..	..	..	..	..	..	..	..	..	..	..	..			..	..	..	..	..	150										
4.	Maciey	Towarek.	c3	..	276.	..	170.	4	161.	..	289.	3	105	2	150.	..	..	..	..	1193.	1.288.	24	241.	..	..	..	186.	..	14.	1	75							29.	117.	
..	Ditto	Ditto	c3.	..	..	..	..	..	242.	..	121.	3	231.	..	..	..	..	..	..	83.	4. 8.			..	..	..	..	1	75	..	..	3	200.	..	..				
..	Ditto	Ditto	c3	..	..	..	..	..	..	..	..	..	..	..	..	..	..	..	..	..	..			..	..	..	..	..	150										
5	Kazimirz	Pogoda	c4.	1.	88.	..	72.	5	134	1.	169.	3	30	2	33	..	..	..	..	1227.	1246.	24	226	..	..	..	..	96.	1.	75.							29.	110.	
..	Ditto	Ditto	c4	..	..	..	..	..	245	..	60.	3	156	..	..	..	..	..	..	87.	3 247.			..	..	..	..	..	1.	75.	..	..	3.	96.	..	..				
..	Ditto	Ditto	c4.	..	..	..	..	..	..	..	..	..	..	..	..	..	..	..	..	..	..			..	..	..	..	..	150										
6	Kazimirz	Noga	c5.	1.	64.	..	186	4	274.	1.	39.	3	123	2	136.	..	..	..	..	1182.	2. 76.	24	211.	..	..	..	..	..	..	1	75							28	280.	
..	Ditto	Ditto	c5.	..	..	..	..	..	240.	..	117.	3	39.	..	..	..	..	..	..	62.	3. 267.			..	..	..	..	..	..	1	80	..	3	5.	..	..				
..	Ditto	Ditto	c5.	..	..	..	..	..	..	..	..	..	..	..	..	..	..	..	..	..	..			..	..	..	..	..	..	..	150									
	Sąki pastewney dla bydła roboczego		c6	..	..	..	..	..	..	..	..	..	..	..	..	..	..	..	..	..	..			..	..	..	..	..	..	..	..	..	..	12	..	12	..	..	12.	..	
	Summa		..	6.	191.	2.	167.	35.	24.	8	252	41.	248.	13	291	..	..	..	..	11.253	34. 251.	148	286	1	40.	197.	18.	5.	12	..	31	242	..	..	187.	119.				

Dalszy ciąg gruntów Włościan Stradlickich.

Numer liczący	Imie Nazwisko Gospodarzy	Znak na Mapy	Ogrody i Place		Pola Orne: Pole 1. Zachałupcze		Pole 2. Za Wsią		Pole 3. Zagościniec		Pole 4. Pułanki		Pole 5. Zagórze		Pole 6. Dodatki		Pole 7. Dodatki Obłoki Zwane		Pole 8. Obłoki		Pole 9. Zabłonie		Ogół Pul		Łąki: Przy Ogrodach		Polne		Oddzielne		Pastewne		Ogół		Nieużytki		Ogół		Uwagi
			Mor	Prę	Mor	Prę	Mor	Prę	Mor	Prę	Mor	Prę	Mor	Prę	Mor	Prę	Mor	Prę	Mor	Prę	Mor	Prę	Mor	Prę	Mor	Prę	Mor	Prę	Mor	Prę	Mor	Prę	Mor	Prę	Mor	Prę	Mor	Prę	
	Zagrodnicy																																						
1	Jacenty Łyta	d.		297												144		102			3	4	5	3						120				120			6	120	
	dtto dtto	d.																			1	53																	
2.	Maciey Kwiecien	d1.		191		103										167		102			2	210	5	45				63		120				183			6	119	
	dtto dtto	d1.																			1	63																	
3.	Jacenty Marzec	d2.		191											1			101			2	239	5	109						120				120			6	120	
	dtto dtto	d2																			1	69																	
4.	Tomasz Bil	d3.		265												97		101			2	251	4	290		44				120				164			6	119	
	dtto dtto	d3.																			1	141																	
5.	Paweł Galwas	d4.		248												290		101			2	196	5	53						120				120			6	121	
	dtto dtto	d4.																			1	66																	
6	Szymon Kałon	d5.		45		26		212								171		101			2	280	5	255						120				120			6	120	
	dtto dtto	d5.																			1	65																	
7	Szymon Ziętek	d6.		58				238								159		101			4	44	5	242						122				122			6	122	
	— —																																						
8.	Marcin Pacyna	d7		188											1	51		103			2	265	5	112						143				143			6	143	
	dtto dtto	d7.																				293																	
	Summa gruntów Zagrodniczych		4	283		129	1	150							5	179	2	212			32	139	42	209		44		63	3	85			3	192			51	84	
	Morga dla Sołtysa														1	10							1	10													1	10	
	Pastwiska w Spulnym użyciu	b cd																													15	251	15	251		115	16	66	
	Summa		4	283		129	1	150							6	189	2	212			32	139	43	219		44		63	3	85	15	251	19	143		115	68	160	
	Chałupnicy																																						
1	Jędrzey Falęcki	I.		61																	1	118	1	118													1	179	
2	Tomasz Niechciał	II.		210		218																		218													1	128	
3	Walenty Pogoda	III	1	12																		192		192													1	204	
4.	Marcin Kurandy	IV.		142																																		142	
	Summa gruntów chałupniczych		2	125		218															2	10	2	228													5	53	
	Powyższa Summa gruntów kmiecych		6	191	2	167	35	24	8	252	41	248	13	291					11	253	34	251	148	286	1	40		197	18	5	12		31	242			187	119	
	Powyższa Summa gruntów Zagrodni:		4	283		129	1	150							6	189	2	212			32	139	43	219		44		63	3	85	15	251	19	143		115	68	160	
	Summa gruntów Włościan		13	299	3	214	36	174	8	252	41	248	13	291	6	189	2	212	11	253	69	100	195	133	1	84		260	21	90	27	251	51	85		115	261	32	

Zebranie

	Ogrody i Place		Pola Orne		Łąki: Polne		Łąki: Oddzielne		Łąki: Pastwne		Łąki: Ogół		Wody		Nieużytki		Ogół	
	Mor.	Prę.	Mor.	Prę.	Mo	Prę.	Mor	Prę.	Mor.	Prę.	Mo	Prę.	Mo	Prę.	Mor.	Prę.	Mor.	Prę.
	~~5.~~	~~296.~~	~~219.~~	~~34.~~		~~42~~	~~21.~~	~~2.~~	~~39.~~	~~183.~~	~~60~~	~~227.~~	..					
Grontow Dworskich	5.	296	219	34.	.	42	21.	2.	39.	183	60	227.	..	189.	12.	271.	299.	117.
Grontów Włościan	13	299	195.	133.	2	44.	21	90.	27.	251.	51	85.	..	..	..	115.	261	32.
Łąki w użyciu Włościan Wsi Woyciechowa	..	..	..	..	..	..	27	167.	..	..	27	167.	..	..	..	..	27	167.
Summa Ogólna	19.	295.	414	167.	2	86.	69.	259.	67.	134.	139.	179	..	189.	13	286	588	16.

Ogolne Zebranie powierzchni Ekonomii Woyciechow.

	Ogrody i Place		Pola Orne		Łąki: Polne		Łąki: Oddzielne		Łąki: Pastwne		Łąki: Ogół		Zarośla		Wody		Nieużytki		Ogół		Uwagi
	Mor.	Prę.	Mor.	Prę.	Mo	Prę.	Mo	Prę.	Mor	Prę.	Mor.	Prę.	Mo	Prę.	Mo.	Prę.	Mor	Prę.	Mor.	Prę.	
Gronta Dworskie.																					
Folwark Wojciechow	7.	157.	276.	34.	2.	283.	54.	101.	11	59.	68	143.	2.	251.	3.	219.	17	28.	375.	232.	
Dtto. Stradlice	5	296	219.	34.		42.	21.	2.	39.	183.	60	227.	..	..	..	189	12	271.	299.	117.	
Summa Ogólna grontów Dworskich	13.	153.	495	68.	3	25	75.	103.	50	242.	129.	70.	2	251.	4.	108.	29.	299.	675.	49.	
Gronta Włościan.																					
w Wojciechowie	19.	203.	256.	34.	..	..	2	85.	32.	151.	34.	236.	..	..	..	..	6.	191.	317.	64.	
w Stradlicach	13	299.	195.	133.	2	44.	21.	90.	27.	251	51.	85.	..	..	..	..	..	115.	261.	32.	
w Użyciu Włościan Wojciechowskich	..	..	..	..	..	..	27.	167.	..	..	27.	167.	..	..	..	..	..	..	27.	167.	
Summa grontów Włościan	33.	202.	451.	167.	2.	44.	51.	42.	60.	102.	113.	188.	..	..	..	..	7.	6.	605.	263.	
Powyższa summa grontów Dworskich	13.	153.	495	68.	3.	25.	75.	103.	50	242.	129.	70.	2	251.	4.	108.	29.	299.	675.	49.	
w Całey rozległości Ekonomii Wojciechow	47.	55.	946.	235.	5.	69.	126.	145.	111.	44.	242	258.	2	251.	4.	108.	37	5.	1281.	12.	

Czyli Włok Czterdzieści dwie morgow dwadzieścia iedna Prę: dwanaście N^ro 42 Mor. 21. pr. 12.

...mii Wojciechow.

Łąki.								Zarośla		Wody.		Nieużytki.		Ogół.		Uwagi
Pobne		Odrzebne		Pastwone		Ogół.										
Mor.	Prę.	Mo.	Prę.	Mo.	Prę.	Mor.	Prę.	Mo.	Prę.	Mo.	Prę.	Mo.	Prę.	Mor.	Prę.	

	Ogrody i Place		Pola Orne		Łąki								Lasy i Zarośla.		Mokre.		Nieużytki.		Ogół.	
					Polne		Oddzielne		Postawne		Ogół.									
	Mor.	Prę.	Mor.	Prę.	Mor.	Prę.	Mor.	Prę.	Mo.	Prę.	Mor.	Prę.	Mor	Prę.	Mo.	Prę.	Mo.	Prę.	Mor.	Prę.
Grontów Dworskich w Ekon: Dobies: i Kaszkow:	43.	43.	1361.	207.	3.	122.	124.	216.	69.	128.	197.	166.	216.	195.	16.	21.	94.	33.	1934.	65.
Ditto .. Ditto .. Ditto Wojciechow	13.	153.	495.	68.	3.	25.	75.	103.	50.	242.	129.	70.	2.	251.	4.	108.	29.	299.	675.	49.
Summa	61.	196.	1856.	275.	6.	147.	200.	19.	120.	70.	326.	236.	219.	146.	20.	129.	124.	32.	2609.	114.
Grontów Włościan w Ekon: Dobies: i Kaszkowice	89.	61.	667.	266.	20.	183.	53.	278.	86.	77.	161.	144.	..	..	..	..	3.	33.	921.	204.
Ditto .. Ditto .. Ditto Wojciechow . . .	33.	202.	451.	167.	2.	44.	51.	42.	60.	102.	113.	188.	..	..	..	..	7.	6.	605.	263.
Summa . . .	122.	263.	1119.	133.	22.	227.	105.	17.	146.	179.	275.	32.	..	..	..	..	10.	39.	1527.	167.
w Całey rzeczy tosi Dóbr grontów Dworskich	61.	196.	1856.	275.	6.	147.	200.	19.	120.	70.	326.	236.	219.	146.	20.	129.	124.	32.	2609.	114.
Ditto .. Ditto .. Ditto . . . Włościańskich	122.	263.	1119.	133.	22.	227.	105.	17.	146.	179.	275.	32.	..	..	..	..	10.	39.	1527.	167.
Summa Ogólna	184.	159.	2976.	108.	29.	74.	305.	36.	266.	249.	601.	268.	219.	146.	20.	129.	134.	71.	4136.	281.

Czyli Włók Sto trzydzieści siedm Morgów Dwadzieścia sześć Prętów Dwieście Osmdziesiąt iedyn. —

382 44.
do № 461. 46/47

Akt Zdawczy

Folwarku

Donatkowice zdziałany

w Roku 1844.

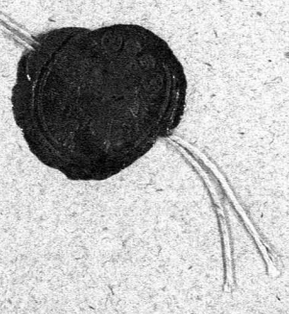

I Opis Budowli

1 Dom mieszkalny

	Rozmiary Łokcie długość	Rozmiary Łokcie szerokość	Rozmiary Łokcie wysokość	Wartość oznaczona przez Towarzystwo Ogniowe Zp	gr.	Wartość oznaczona przez znawców Zp	gr.
W słupach dębowych z takiemiż przyciesiami, ściany z dylów sosnowych, oblepiane, tynkowane i pobielane. W środku budynku jest sień, po prawéj dwa pokoiki, po lewéj kuchnia i szpizarka.- Do sieni wchodzi się drzwiami na 2ch zawiasach z 2a skublami; drzwi te 11 cali szerokie 31 wysokie są z tarcic sosnowych cheblowanych. Ztąd wchodzi się drzwiami pojedynczemi z tarcic sosnowych heblowanych na 2ch zawiasach ze skublami 2a i wrzeciąrzem - oraz haczykiem.- Okien w tym pokoju 2a po 21 cali szerokości i 27 cali wysokości mających i w każdém po 6ść tafel.- Są one podwójne, lecz w każdém jedna się tylko otwiera połowa które mają po 2ce zawiaski i jednym haczyku.- W tym pokoju jest piec moskiewski z cegły z drzwiczkami blaszanemi od paleniska mającemi 7 cali wysokości a 9 szerokości.- W piecu są wmurowane 2ie blachy lane każda 6ść cali szeroka a 1 łokieć długa.- Z pokoju pierwszego wchodzi się do pokoju drugiego drzwiami pojedynczemi z tarcic sosnowych heblowanych na zawiasach.- Drzwi te mają 21 cali wysokości a 11 cali szerokości mniejsze przeto jak drzwi z sieni do pokoju 1o które mają te same rozmiary jak drzwi wchodowe do sieni.- W pokoju 2iem są dwa okna takich samych rozmiarów jak w pokoju 1m tylko że w każdém z nich otwierają się obie połówki mające każda po 2. zawiaski i haczyku do zamykania.- W obu pokojach jest podłoga z tarcic sosnowych heblowanych.- Z sieni po lewéj wchodzi się do kuchni drzwiami pojedynczemi, 11 cali szerokości a 2 do 21 cali wysokości mającemi - z tarcic sosnowych heblowanych. Drzwi te są na zawiasach i mają skubel i haczyk.- W kuchni są 2a okna takichże rozmiarów jak poprzednie, w każdém otwiera się jedna	26	7½	3½	1000	.	250	.

dalszy Opis Budowli

	Rozmiary			Wartość oznaczona			
	Długości	Szerokość	wysokość	przez Towarzystwo Ogniowe		przez znawców	
	Łokcie			złp	gr	złp	gr
cena tylko potrzeba, ma 2 szawiaski; jest tu kominek ze cegły z kapą, oparta na sztybrze zdaznym 25 cali wysokim, z 2ma zdaznemi blachami każda 1½ łok: długa a 17 cali szeroka. Oprócz tego jest tu kuchenka angielska z cegły z 3ma blachami lanemi z których każda ma 12 cali długości a 11 cali szerokości; czyli razem 1. łok: długości a 11 cali szerokości. W spodu kuchenki są drzwiczki blaszane na szawiarkach 9. cali wysokości a 8. szerokości majace. Z kuchni wchodzi się drzwiami pojedynczemi z tarcic sosnowych hyblowanych do szpiżarni. Drzwi te mają łok: 1 cali 6. szerokości, 2 łok: 6. cali wysokości 2. szawiasy i urzeciądz ze dwoma skublami. Z sieni jest wchód do palenisska czyli komorki przy kominie, drzwiami pojedynczemi z tarcic sosnowych hyblowanych na szawiasach z urzeciądzem i 2ma skublami - z sieni jest także wchód na strych po wschodach z 2ch bali sosnowych z szczeblami z tarcic i z drzwiami z tarcic sosnowych, nie hyblowanych na szawiasach z 2ma skublami i urzeciądzem. W sieni kuchni i szpiżarni są toki gliniane, nad całym budynkiem jest powała z tarcic sosnowych leżąca na 13ie belkach sosnowych 6. calowych. - Dach wkłada się z krokwi i bentów z łat i poszycia słomianego, wysokości jego zwyczajna. - Nad dach wyprowadzony komin z cegły palonej a na dachu drabina ogniowa oparta o ziemię. - Całe ten budynek jak i części jego są w stanie dobrym. -								
2 Szpichrz	15	7	.	75	.	150	.
Na podwalinach dębowych leżących na pniakach. Ściany z drzewa sosnowego rzniętego, 6. i 11 calowego w węgły. W tylnej ścianie jest w środku klep dębowy. Do szpichrza wchodzi się drzwiami pojedynczemi, będącemi w odrzwiach dębowych. Drzwi te z tarcic sosnowych hyblowanych mają 1½ szerokości 2. łok: 18 cali wysokości, dire przez cała szerokość drzwi idące szawiasy, dwa skuble i mocny urzeciądz. Podłoga jest z tarcic sosnowych niehyblowanych przybita gwoździami do 5ciu legarów dębowych 6 i 10 calowych							

dalszy Opis Budowli

	Rozmiary			Wartość Oznaczona			
	Długość	Szerokość	Wysokość	przez Towarzy. Ogniowe		przez Znawców	
	Łokcie			Zp	gr	Zp	gr
calowych. Powała również z tarcic sosnowych niehyblowanych leży na 5. belkach sosnowych 6 i 8 calowych. – Dach składa się z krokiew z bantem, z łat i poszycia słomianego. Podwaliny, ściany, krokwie, banty, podłoga i powała są w dobrym stanie, poszycie zaś stare, dach zwykłej wysokości. –							
3. Wozownia	15	7	3½	Szacunek razem ze szpichrzem.			
Tak przystawiona do długości szpichrza że tenże 4ą jej ścianę stanowi. Trzy inne ściany są w 8miu słupach dębowych 8ciu i dziewięcio calowych z dębowemi przyciesiami, z ryglami sosnowemi w środku ściany będącemi. Ściany i powała leżąca na 5. belkach krąglakach są wyplatane chróstem. W tejże są drzwi pojedyncze z tarcic sosnowych niehyblowanych 3½ łok: szerokie a 3 łok: cali sześć wysokie na kołowrotach z 2ą skublami i wrzeciąrzem. W środku stoi kawał sochy dębowej 12 cali u spodu mającej i sięgającej szczytu dachu. – Dach składa się z krokiew, bantów i poszycia słomianego. Budowla ta jest częścią starej teraz zniesionej stodoły, słupy i krokwie dobre, poszycie i plecionki stare. dach zwykłej wysokości. –							
4. Stodoła	54	14	4	4000	.	1000	.
W dwódziestu czterech słupach dębowych, 9. calowych, z dębowemi przyciesiami z ryglami i płatwami sosnowemi 6ciu calowemi, ściany wyplatane chróstem, w niej jest 9. belków sosnowych 9ciu calowych. Wjazdów jest 2. po 6. łok, szerokości a 4½ łok wysokości mających, bram pojedynczych czyli wrot po 3. łok: szerokości jest 8. są one z tarcic sosnowych niehyblowanych, na kołowrotach. U 2ch są blachy przybijane u 2ch po jednej rączce i skoblu, u 2ch zaś po dwa skuble i wrzeciąrzu. W całej długości stodoły stoją w jej środku 9. soch dębowych 9ciu calowych idących po pod szczyt dachu, na sochach leżą ślemiona, przez całą długość budowy. – Dach składa się z krokiew, dwa łokcie jedna od drugiej, z łat i poszycia słomianego. Cała budowa i wszystkie jej części są zupełnie nowe. –							

dalszy Opis Budowli

	Rozmiary			wartość oznaczona			
	Długość	Szerokość	wysokość	przez Towarzy Ogniowe		przez znawców	
	Łokcie			Zp	gr.	Zp	gr.
5 Stajnia							
W 16tu słupach dębowych, 6 i 9. calowych z dębowemi przyciesiami, z ryglami i płatwami sosnowemi, ściany wyplatane chróstem i oblepiane. Pomiędzy dwoma słupami stoją drzwi podwójne z tarcic sosnowych niehyblowanych na kołowrotach, drzwi te mają 3¾ łokcia szerokości a 3½ łok: wysokości, na jednych blacha przybita a w drugich skubel. Belków sosnowych 7. calowych jest pięć. W tej stajni są dwa żłoby z tarcic sosnowych, każdy po 8¾ łok: długi 15 cali głęboki a 18 cali u góry szeroki. Oprócz tego żłób dłubany jeden 11 łok: długi, z kloca dębowego 10 calowego — żłób dłubany jeden 4. łokcie długi z kloca dębowego 12 calowego, i żłób dłubany drugi 4 łok: długi z klocka dębowego 10 i 12° calowego. Powały nie ma żadnej. — Dach składa się z krokwi, dwa łokcie jedna od drugiej, z bantów, łat i poszycia słomianego. Budulec tej stajni zdrowy, części pojedyncze dobre poszycie mierne. —	30.	9	3¾	1000	.	150	.
6. Stajnia	30.	9.	3¾	900	.	150	
Skład jej budowy takiż sam jak poprzedniej pod N° 5. opisanej, z tą różnicą że część jej od strony domu przedzielona ścianką chróstową nie oblepioną stojącą ~~[illegible]~~ w przyciesi poprzecznej, w ryglu i belku na sieczkarnię do której prowadzą z dworu drzwi pojedyncze z tarcic sosnowych niehyblowanych. Drzwi te mają 1. łok: 21 cali szerokości a 2. łok: wysokości 2. skuble i wrzeciąż. We wszystkich 4ch ścianach sieczkarni jest spod pomiędzy podwaliną i ryglem wyłożony staremi dylami. Nad całą stajnią leży na belkach powała z plecionki. W stajni są 2. żłoby z tarcic jeden 6. łokci długi, 15 cali szeroki, 9. cali głęboki, drabinki łokci 12.							
7 Płot kryty od strony drogi Między Stajn: 5 i 6.	23	.	3¼	.	.	10	.
W czterech słupach dębowych z przyciesiami dębowemi ryglem i płatwą sosnową. Na płatwi leżą małe beleczki w których zaczopowane krokiewki. Na tych łaty i poszycie słomiane. Płot ten jest oblepiony glinią w nim brama 3¼ łok: szeroka, składająca się z 2. wrot							

na

dalszy Opis Budowli

	Roxmiary			wartość oznaczona			
	Długość	szerokość	wysokość	przez Sztuny Bytnowa		mieszkańców	
	Łokcie			złp.	gr.	złp.	gr.
na kołowrotach z tarcic sosnowych niehyblowanych z 2ch skoblami i wrzeciądzem.-							
8. Płot kryty od domu między Stajnią 5. i 6.				.	.	6	.
Takiż sam jak płot w N:r 7. spod u tego pomiędzy przyciesiami a ryglem jest w części wyłożony staremi dyla-mi, dla tego że stanowi ściankę podłużną chlewików pod N:r 9. opisanych. W tym płocie jest także brama 3 ¼ łokcia szeroka składająca się z 2. wrot na kołowro-tach z tarcic sosnowych niehyblowanych z blachami przybitemi i wrzeciądzem.- Stan płotu tego jest dobry.-							
9. Chlewki	14	3	2½	.	.	12	.
Są tak postawione iż jedna ich ścianka poprzeczna stanowi część ściany stajni N:r 6. jedna zaś ściana po-dłużna, część płotu pod N:r 8. opisanego; dla tego część płotu tego od przyciesi do rygla wyłożona staremi dy-lami. Dwie drugie ściany są z 7mi słupami dębo-wych 4:r całowych, z przyciesiami dębowemi z płatwią sosnową, ściany wyplatane chróstem i wylepiane. Chlewek cały ma 3. oddziały z których każdy ma osobne drzwiczki z dworu, oddziały przedzielone pomiędzy sobą ściankami chróstowemi.- Drzwiczek troje ze starych tarcic sosnowych niehyblowanych na kołowrotach w których 5 skobli i jeden wrzeciądz.- Dach składa się z krokwi, łat i poszycia słomia-nego, cała zaś budowla wystawiona z materyału starego w złym jest stanie i długo postać nie może.							
10 Piwnica						8	
Cała wydrążona w ziemi z szyją której boki wyło-żone krzyżakami, wierzch zaś szyi wyłożony tarcica-mi sosnowemi. Odrzwi troje dębowych które razem trzymają obwalowanie szyi. W pierwszych odrzwiach są drzwiczki pojedyncze z tarcic sosnowych niehybło-wanych z kuną u góry z 2:ma skoblami i 1:m wrzeciądzem.-							

dalszy Opis Budowli

	Rozmiary			wartość oznaczona			
	Długość	Szerokość	Wysokość	przez Towarzystwo Ogniowe		przez Znawców	
	Łokcie			Zp	gr	Zp	gr
12 Odom dla służących							
W słupach dębowych z dejlami sosnowemi. Budynek ten przedzielony jest 2ᵃ ścianami również z dyli sosnowych na sień i dwie izby.– We wszystkich trzech są toki gliniane.– Drzwiczek pojedynczych, po 1. Łok: 15 cali szerokości a 2. Łok: wysokości mających na kołowrotach z tarcic sosnowych nie hyblowanych jest czworo, jedne z dworu do sieni, drugie z sieni do izby pierwszej trzecie z izby pierwszej do drugiej czwarte z izby 2ᵉʲ na dwór.– U jednych są dwa skuble i wrzeciąż inne bez okucia. W izbie pierwszej jest nalepa z dymnikiem nad obiema izbami jest powała z tarcic sosnowych, leżąca na belkach sosnowych – nad sienią zaś plecionka. W izbie pierwszej są dwa okna mające po 21 cali w kwadracie, pojedyncze, zabite.	7½	13¾	3.	25	.	36	.
Dach składa się z krokiew, bantów, łat i poszycia słomianego.–							
Budynek ten zewnątrz i wewnątrz oblepiany gliną zbudowany ze starzyzny – w złym jest stanie.–							

Płoty i Rowy

a Płoty.

Numer	Wyszczególnienie miejsca ogrodzonego i opis Płotów.	Długość Sążnie	Wysokość Cale
1	Około ogrodu za drogą – stary z Tozimy – Kołki wierzbowe	68.	30.
2	d° d° d° – średni z Tozimy d° d°	58	39.
3.	Około sadu przy domu mieszkalnym, od drogi i pola do rogu nowej stodoły, stary z Tozimy z Kołkami wierzbowemi	103	21
4	Około gumna, nowy z Korona, Kołki dębowe, wysokoś" z korona,	48	66
5	Od domu do gumna, wpół stary Tozowy Kołki wierzbowe	40	48
6	Od szpichrza do bramy gumna, stary Tozowy	28	24.
	Razem długości	345	.

b Rowy

1	W ogrodzie za drogą i w Tąkach dwa rowy	132	.
	Razem długości	132	.

Spis drzew owocowych i dzikich

w ogrodach, sadach, gruntach i łąkach Fku Donatkowice

Numer	Wyszczególnienie miejsca gdzie drzewa rosną.	Jabłonie			Grusze			Śliwki			Wiśnie			Osik.	Włoskich Topoli		Nadwiś. Topoli	Lip	Akacyj		Ogółem		
		stare	dojrzałe	Szczepy	stare	dojrzałe	Szczepy	stare	dojrzałe	pół dzikie	stare	dojrzałe	pół dzikie	dojrzałe	dojrzałe	Pół dzikie	pół dzikie	dojrzałe	dojrzałe	Pół dzikie	Owocowych	Dzikich	Razem
		J			x			t			u			k.					J	x	t	u	k
1	W ogrodzie za drogą około Łąki i Zagrody	.	1	.	2	2	3	15	32	170	75	247	234	.	.	.	1	.	.	.	225	557	782
2	W ogrodzie przy domu mieszkalnym, przy stodołach i około płotów tamże	.	3	1	3	7	.	37	147	165	3	4	52	1	1	3	.	4	1	3	363	72	435
	Razem	.	4	1	5	9	3	52	179	335	78	251	286	1	1	3	1	4	1	3	588	629	1,217

I Wyszczególnienie przestrzeni należącej do Dzierżawy Folwarku Donatkowice	Morgi	Pręty
a, Pastwiska bez oddzielnej opłaty	9	.
b, Placów i ogrodów	8	37
c, Roli Ornej	73	60.
d, Łąk	16	202
Razem	106	299

II Ilość Czynszu z tejże przestrzeni

Dzierżawca winien corocznie przez ciąg trwania dzierżawy opłacać do Kassy Dóbr Dobrosławice w dwóch równych półrocznych ratach Czynszu Złp. 733,20 a mianowicie

	złp	gro.
a, w dniu pierwszym Grudnia	366	25
b, w dniu pierwszym Czerwca	366	25
Razem	733	20

III Ilość podatków dziś przez Dzierżawcę opłacanych

Dzierżawca powinien wedle Kontraktu uiszczać do Kassy Dzierżawcy w dwóch równych półrocznych ratach równocześnie z opłatą Czynszu następujące podatki Rządowe:

	złp	gro.
a, Dymowego	6	14
b, Szarwarku dawnego	3	2
c, Liwerunku	50	29
d, Dziesięciny	56	23
e, Szarwarku dodatkowego	12	.
Razem	129	8

Nr. porządkowy	Rodzaj Zboża	Roboty około tegoż z zamianą dni pieszych na ciągłe	Na ile morgów	Ilość nasiennego: Ilość Kor.	Ilość nasiennego: Ilość Gar.	Cena Korca: za Miarę powiatowem Złp.	Cena Korca: za Miarę powiatowem Gr.	Cena Korca: po potrąceniu na odsiewy, po 11 na Korcu Złp.	Cena Korca: po potrąceniu na odsiewy, po 11 na Korcu Gr.	Ilość dni ciągłych	Należyte ilości: za nasienie Złp.	Należyte ilości: za nasienie Gr.	za robociznę tj. za dzień 3/4 po 1 Złp.	za robociznę tj. za dzień 3/4 po 1 Gr.	Razem Złp.	Razem Gr.
				Kor.	Gar.											
		Folwark Donatkowice														
1	Pszenica Ozimia	Wysiewa się na jedną morgę po jednym Korcu		17¼	17	8	16	.	15	.	.	258	22½	.	.	.	.
		Trzy orki na morgach 17¼									51¾						
		Redli się raz jeden za dzień ciągły morgów 1½									11½						
		Włóczy się razy trzy pierwszy raz po 2½ drugi po 3¼ trzeci po 4¼ morgi na jeden dzień									18 11/16						
		Wywozi się do siewu za dzień Korcy 50									69/200						
		Jeden wysiewa za dzień pieszy Korcy 5.									1 29/40			84	2/40	342	22 29/40
2	Żyto Ozimie	Wysiewa się na jedną morgę po jednym Korcu		8¼	8	8	11	.	10	.	.	82	15				
		Dwie orki na morgach 8¼									16½						
		Redli się raz jeden po ½ morga									5½						
		Dwie włóczki pierwszy raz po 2½ drugi raz po 3¼ morgi									6 7/8						
		Wywoz do siewu za dzień ciągły Korcy 50									33/200						
		Jeden wysiewa za dzień pieszy Korcy 5									33/40			29	25 13/20	112	10 13/20
3	Jęczmień	Wysiewa się na morgę Korcu 1 garncy 8		8	10	.	10	.	9	.	.	90	.				
		Dwie orki na morgach ośmiu									16						
		Redlono raz									5⅓						
		Dwie włóczki 1szy raz po 2½ drugi raz po 3¼ morgi									6⅔						
		Wywoz do siewu za dzień ciągły Korcy 50									1/5						
		Jeden wysiewa za dzień pieszy Korcy 7½									2/3			28	26	118	26
4	Owies	Wysiewa się na jedną morgę Korcu 1. garś: 8		6 17/20	8	13	6	.	5	.	.	42	24⅜				
		Orka dwarazy na morgach 6 17/20									13 7/10						
		Redlanka iedna									4 17/30						
		dwie włoczki pierwszy raz po 2½ drugi raz po 3¼ morgi									5 17/24						
		Wywoz do siewu									137/800						
		Siejba									137/240			24	21 44/80	67	15 77/80
5	Groch	Wysiewa się na jedną morgę Korcu ieden		½	.	16	10	.	9	.	.	4	15				
		Dwie orki na ½ morgu									1						
		Dwie włoczki wedle powyższych zasady									5/12						
		Wywoz do siewu									1/100						
		Jeden wysiewa na dzień pieszy Korcy 7½									1/30			1	13⅓	5	28 4/5
6	Kartofle	Sadzono nasieniem Dziurawcy		1	8	.	.	.	.	.							
		Orka razy dwa, redlono raz wedle powyższych zasad									2 2/3						
		Włoczka razy 3¼ ½ ½ ½									1 1/12						
		Wywoz do siewu liczyć na dzień Korcy 50									8/50						
		Do sadzenia liczyć na 200 prętów 1½ dni pieszych									3/4						
		Do przyorania na dzień 200 pręt: do oborania na dzień morg 3.									1 5/6						
		Do nawożenia gnoju fur 60. dni 4. do nakładania 1. pieszy na fur 3. 2/3									4⅔						
		do roztrząsania na dzień pieszy ½ morgi									1.	.	.	12	4 4/5	12	4 4/5

Nr porządkowy	Rodzaj Zboża	Roboty około tegoż z zamianą dni pieszych na ciągłe	Na ile morgach	Ziarna nasiennego: Ilość Kor	Ilość gór	Cena Korca w Mieście powiatowem Zp	gr.	Cena Korca po potrąceniu na odstawę po fl. na Korca Zp	gr.	Ilość dni ciągłych	Należytość za nasienie Zp	gr.	za robociznę licząc dzień ciągły po fl. Zp	gr	Razem Zp	gr	
		z przeniesienia													659	19 13/80	389 57.
		Wywóz gnojów pod zasiew oziminy w R. E. 184 2/3 wynosi								14							podług dziennika Ekonoma
		Do nakładania na fur 14 licząc jednego na fur 3								2 1/3							
		Fur 14 za dzień winno zawieść morgów 3 1/2 licząc na morgę do rozrzucania gnoju 2ie dni pieszych 7								3 1/2			19	25	19	25	
		Wywóz gnoju w ugór pod oziminę w r. E. 184 3/4								17							
		Do nakładania na fur 17 licząc 1o na fur 3.								2 5/6							
		Fur 17 winno zawieść za dzień Morgów 4 1/4 licząc 2oie do przykrycia nawozem jednego morga								4 1/4			24	2 1/2	24	2 1/2	
		Uprawa ugoru Orką pod oziminę w R. E. 184 3/4								59							
		do do Radłem do do								15			74		74		podług Dziennika Ekonoma
		Do plewidła przenicy wyszło dni pieszych 6ie								3			3		3		
		Do sieczenia łąk podług dziennika ekonoma d. p. 20								10							
		Do suszenia siana licząc 2ie na jednego kosiarza d. p. 40								20			30		30		
		Ogółem z folwarku Donatkowie													810	16 53/80	

Oprócz tego należy od Dzierżawcy za obsiewy z folwarku Zysławskiego reszty Zp. 389 g. 13 27/80 wynikłej z Rachunku zdziałanego z dzierżawcą na dniu 7m Sierpnia 1845 roku a tak W. Hube winien jest w ogóle skarbowi JWo Hrabi Jana Zamoyskiego za obsiewy i uprawę roli summę złp. 1200 wyraźnie Złotych Polskich Tysiąc dwieście którą wedle brzmienia urzędowego kontraktu w równych rocznych 8ciu Ratach spłacić wraz z procentem obowiązany. —

w Dobiesławicach 20 Lutego 1845 r.

Herburt N. D. Dobiesł.

Warunki do Sprzedaży Dobr Dobiesławice

1. J.O.X. Anna z Hrabiów Ordynatów Zamojskich, Sapieżyna, dobra swoje dziedziczne w W. Krakowskiem, w Pcie Szkalmierskim, Obw. Miechowskim położone, zwane Dobiesławice wykazem hypotecznym objęte następującemi Nomenklaturami. —

Dobiesławice

Z wsiami Dobiesławice, Sędziszowice, Prokowice Dreczowice, Kaczkowice, Karczma na Zagaju Częścią na Donatkowicach i na Stojanowicach wsią Zysławice, Dobra Wojciechów, z wsiów Wojciechów, Stradlice, Pola Łyczaków z folwarkiem z placem na Spichlerz w Winiarach nad Wisłą wraz z prawem prezentowania proboszczów do kościołów, w tych dobrach znajdujących się z wszelkiemi przyległościami i przynależytościami Lasami, gruntami, łąkami, zaroślami, wodami powinnościami, daninami, włościanami, służebnościami czynnemi i biernemi etc etc

Po wyłączeniu z tych części w Donatkowicach która przez oddzielną tranzakcyą sprzedaną została P. Filipowi Natęcz Piegłowskiemu i P. Dominikowi Cieszkowskiemu — Sprzedaje JW. Hr. Konstantemu Zamojskiemu wiecznemi czasy że wszystkiemi w tych dobrach znajdującemi się Szczegółami, zasiewami, meblami Inwentarzem żyjącym to jest końmi, wołami, bydłem wszelkiego rodzaju, owcami ~~gospodarskiemi~~ stadkami i innemi ruchomościami gospodarskiemi z zapasami wszelkich produktów, z dniem dzisieyszym w tych dobrach znajdującemi się, bez żadnej Excepcyi, a to za Summę ryczałtowo umówioną za same dobra Złp 700,000, a za Inwentarze i zapasy produktów w tychże dobrach znajdujące się Złp 50,000 — Ogułem 750,000 w monecie srebrney grubey, kurant zwaney —

2do Ponieważ na te dobra zaciągniona już została z towarzystwa Kredytowego ziemskiego pożyczka w Summie 364.900, przeto kupujący dobra wytrącając z szacunku umówionego summę takową, i dopłacił w dniu dzisieyszym wobec

Regenta y Swiadkow resztującą ilość gotowizną 285100 z której wypłaconey summy JOX Sprzedająca, kupującego kwituje —

3° JOX Sprzedająca od zaciągnionej pożyczki opłaciła już dwie raty amortyzacyjne zaległe z stósownym od zalegających procentów i dwie takież raty bieżące, to iest w Grudn 1832 y Czerwcu 1833 wypłata tych wynosi 33800, z C. JW Hr. Zamojski, JOX ięźnie summę tę w dniu dzisieyszym w gotowiznie wypłacił, z odebranych kwituje się —

Summy sub 2° y 3° wyrażone, w miejsce monety wypłacone zostały listami zastawnemi lecz podług kursu licząc za każde 89 monety srebrnej, zł 100 listami białemi bez 14° kuponu —

4° JOX przystąpiła jeszcze do Towarzystwa Kred. o dodatkową pożyczkę, jaka jej może być najwyżej udzieloną i do tego udzieliła plenipotencyą P. K. Hube, 31 maja r. b. przed W. Bandkie JW Hrabia w tym przedmiocie przyjmuje na siebie obowiązek dopełnienia tego wszystkiego co przez powyższą plenipotencyą JOX dopełnić postanowiła i zezwala nawet aby P. Hube z mocy

tej

samej plenipotencyi dalej działał na pnie rzecz o korzyść JW Hrabi

5to JW Hrabia Kon. Zamojski, przyjmuje wszelkie obowiązki względem Towarzystwa Kredytowego do jakich JOX dopełnienie zobowiązała się tak względem Summy pierwiastkowo zaciągnionej i rozłożenia do przyszłej opłaty zaległych rat Amortyzacyjnych jako też co do pożyczki dodatkowej — (ta ostatnia jeszcze nie odebrana).

6o Oprócz Summy za Szacunek dóbr umówionej przyjmuje jeszcze JW Hrabia następujące obowiązki ~~względem~~ Jego własnemi funduszami zaspokajać się mające bez żadnej do JOX pretensyi

a ponosić wszelkie ciężary publiczne, jakiemi są podatki liwerunki, dziesięciny wszelkiego rodzaju Wyderkaffy etc tak po dziś dzień zalegające, jako też bieżące i nastąpić mogące do Dóbr sprzedanych ściągające się —

b Od włościan nie wymagać żadnych powinności nad Inwentarz który na nowo JOX

według

według swej woli ułożyć i podać Kupującemu rozkaże w przeciągu roku bieżącego. — Owszem Hrabia ten obowiązek w zupełności przyjmuje i do ułożyć się mającego Inwentarza stosować się będzie chociażby ten Inwentarz mniejsze jak dotąd obejmował powinności

c Utrzyma do 24 Czerwca 1834 wszystkich Officyalistów i służących jakiego bądź stopnia z temi samemi pensyami ordynaryami i wynadgrodzeniami za pełnienie obowiązków przez JO Xiężnę oznaczonemi, jakie Etatem na r. 1833/4 wskazanemi JW Kupującemu zostaną. —

d Panu Józefowi Stokłosińskiemu Gracyaliście będzie wypłacał corocznie pensyi dożywotniej Zł 2000 w monecie srebrnej kursującej czteremu ratami z Góry t. i. 1 Lipca 1 Paźd. 1 Stycz. 1 Kwiet. każdego roku. —

e Innym Gracyalistom j. t. P. Kaińskiemu Józefowi, Stefanowi Zarębie oraz wypracowanym włościanom udzieli mieszkanie, opał, i wydawać będzie ordynarye pensye, z góry temi samemi ratami jak p. Stokłosińskiemu przez ciąg Ich życia według Etatu jakie JO X. dla nich ustanowi

Skanowanie i opracowanie graficzne na CD-ROM :



ul. Krzemowa 1
62-002 Suchy Las
www.digital-center.pl
biuro@digital-center.pl
tel./fax (0-61) 665 82 72
tel./fax (0-61) 665 82 82

Wszelkie prawa producenta i właściciela zastrzeżone.
Kopiowanie, wypożyczenie, oraz publiczne odtwarzanie w całości lub we fragmentach zabronione.

All rights reserved. Unauthorized copying, reproduction, lending, public performance and broadcasting of the whole or fragments prohibited.