Оссолінсъкі колекції.

CD – диск виконано в рамах угоди укладеної з квітня 2004 р. між Львівською науковою бібліотекою НАН України у Львові і Національним Закладом ім. Оссолінських у Вроцлаві.

Lwowska Naukowa Biblioteka im. W. Stefanyka NAN Ukrainy.

(fond) 144

VI. TEKI ANTONIEGO SCHNEIDRA

CZĘŚĆ I. ALFABETYCZNY SKOROWIDZ MIEJSCOWOŚCI W GALICJI.

14. Skorowidz szczegółowy miejscowości w Galicji. Lit. O-P. Tomów 2.

STRONY NIEZAPISANE NIE ZOSTAŁY ZDIGITALIZOWANE

Львівська бібліотека
АН УРСР
ВІДДІЛ РУКОПИСІВ
[illegible]
I Шч. 14 (1)

Львівська держ. наукова бібліотека
ВІДДІЛ РУКОПИСІВ
Фонд I Мн. 14(1)
Опис 1
Од. збереження 14(1)
Папка

1.4

I

Na Abrahamowcu ob. Abra-
hamowiec. góra i polana – gm. Mlyta –
pow. Turka. –

M: 42. VII. 29.

Johann Kendzgiewicz
Lehrer

G. A. 1034.

Na Antonowem ob. Antonowe polo
gm. Zaturzie – p. Rohatyn

M. 32. V. 32. (n. b.)

1840 54224. 16/50

Hochlöblich k. k. Landesgubernium!

Das Reisepartikulare des Kreisingenieurs Kramer aus Anlaß der lat. Kirchenbaufrhebung in Jczierna wird Einer hohen Landesstelle zur hohen Passirung mit der Anzeige vorgelegt, daß dem Partikularleger der verrechnete Betrag von 22 fr 21 kr CMze nachschußweise bei der hiesigen k. Kreiskasse angewiesen worden sey, und das Patronat Dominium Jczierna diese Kosten zu ersetzen habe.

Stan[illegible] 12 [illegible] 840

3

Na Barwinkowej, niwa. gm. Złoczów - p. Złoczów

M: 23. IX. 17. (n. b)

№ 40196/849.

1850 3107 16/22

Hochlöbliches kaiserl: königliches Landes Gubernium.

Reisepartikul: allein.

Das inliegende, vom Samborer Kreisamte zur Zahl 18482, ex 1849, hieramts eingelangte, dem Kreisamte zurückzustellende Reisepartikulare des Kreis Ingenieurs Caspar, aus Anlaß der gk: Kirchenbaulichkeit in Wróblowice, wurde mit 8 fr 2 kr, d: i: Acht Gulden 2 kr CM. richtig befunden, – welche die Samborer Kreiskasse dem dortigen Kreiskassier als Ersatz des, aus dem Verlage Art: 66, ex 1849, geleisteten gleichen Vorschusses zu erfolgen und im Journale des galiz: Religionsfondes, als Vorschuß gegen Ersatz, auf das Patronats-Dominium Wróblowice zu beausgaben haben wird. –

Lemberg den 12 Jänner 1850.

Na Belcowe ob Belcowe paścisko
w obrębie gminy miasta Złoczowa - p. Złoczów

/ ob wyciąg z metryki gruntowej i Delaksacya dóbr /

M: 23. IX. 17.

1848

11273

43
196

Na Berezie wielkiej ob. Bereza wielka
- tan - g. Baliñce - p. Kotowyja. -

II
M: Arg. XIII. 36. (a-b)

6

10225/b

Na Białéj ob. Biała – wzgórze leśne – gm. Szczakowa – pow. Chrzanow. –

M: 7. XLV. 9.

15 kr.

K. K. KREISGERICHT IN PRZEMYŚL

N. 3761. praes: 26t April 1862. Thadaeus Wlynski als Vater des minderjährigen Victor Wlynski um Anweisung des k.k. Steuer-Amtes demselben ein für allemahl die fälligen Coupone auszufolgen.

In Erledigung dieses Einschreitens wird dem k.k. Steuer- als hiergerichtlichem Depositen-Amte aufgetragen von der laut Hptb: V. p. 170. 177. für die Pupilarmasse des Franz. Sigmund-Victor, und Sabina Wlyńska verwahrten Grundentlastungs-Obligationen N.o 8810 a 1000. fr: 11872 a 100. flr: 16270. à 100. fr: 21781 – a 100. f: 19976. a 100 fr: die am 1t Mai 1862. fällig gewordene Coupone wie auch halbjährig die jedesmahl am 1t November und 1t May fällig gewordenen Coupone für den minderjährigen Victor Wlyński zu Händen des ausgewiesenen Bevollmächtigten Hl Stefan Dobrański zählgeldfrei als Rente auszufolgen, hievon ...

7

Na Bierczy dział, pasmo gór w powiecie ~~Lanckoroń~~ ~~Bircza~~ ob. Dział na Birczy –

M. 29. XIV 19. 20. 21. 30. XV 19. 20.

8

Na Błahowskiem (ob. Błahowskie – partw.
gm. Tureczka nizna – pow. Turka –

M. 37 XI 28 nb

trag in [illegible]

25. Gebäudereparaturen mit 8 f 4 kr und für die Forstrubrik No 20. mit 17 f 14 kr gegen vom Perzipienten beigebrachte Zahlungen zu bewußgaben, und den Rest mit 5 f 18 kr an selbe auszufolgen.

Vom k. k. Land Wirthschaftsamt
Delatyn am 18 April 1862

Ortyński

9

Na Błocie – przyś. Niepołomice – Bochnia
ob. Błota. wstawić.

M. 8. XXXVI. 13.

Nr: 117.

Note.

Wird dem Löblichen k. k. Kaal Wirthschafts-Amte in Erledigung der schätzbaren Zuschrift vom 16ten 9ber 861 Z: 1165 zur weiter Amtshandlung übersendet.

Vom k. k. Kaal-Bezirks-Oberforstamte

Dziewin am 14t. März 862.

Antwortka

Kaal-Obfster

[illegible] 18t März 862

An

Ein löbliches KK: Caal: Bezirks Oberforstamt

in

Dziewin

Bericht

des Poszyner kaal: förster Nr: 25ten Februar

[illegible]:

10

Na Błoniu ob. Za Dolinkami
– łąka – g. Borynicze – p. Bóbrka.

(ob. Opis Borynicz hr. Dembińskiej.)

M: 32. II. 22. (n. b).

Quittung

Über Einen Gulden 20 x in Conventze welche der Gefertigten an Reisekosten aus Anlaß der Convig-nirung und Sicherstellung der Getreid und Hauvor-räthe für das Z. Brez in der Gemeinde Herborce und Alt Kossow aus den Herrschaftsrenten baar und richtig erhalten habe, nimmt quittire —

Kossow am 8t Juny 849

Bobinski
Amtsh

Idest 1 f 20 xlr

Na Brzezinach ob. Brzeziny
gm. Babice - p. Chrzanów

(ob. Kolberg. Etnogr. Krakowa T I. 144).—



M: 7. XLIV. 12. (n. b)



3 KREUZER

Jour Art 1112

Quittung

Über 5 fr 35 kr cm Sage: Fünf Gulden 35 kr cmze, welche der Gefertigte an Pferdunterhaltungs-Pauschal für den Monat October 1848 bei den kk Medenicer Kaal Renten antizipative erhalten hat.

Medenice den 2ten October 1848

Id est 5 fr 35 kr cm

Elias Krossinsk
Sub: Förster

Na Brzozowie niwa gm. Floczew
p. Lisko

M. 29. XVII. 22. 23. (n. b.)

1. Flocrowo. k. Bombenat.

2. V. Bombenbezirk.

Das [illegible] Bombenamt wird zufolge [illegible]
3 Jänner 850 Z 121 zur Vornahme gestattet
[illegible] in [illegible], mit folgenden
122 Umfangsmaßen [illegible] [illegible]
[illegible] Bombenbezirk [illegible]
[illegible] Bombenbezirk [illegible]
[illegible] [illegible]
[illegible] [illegible]
[illegible]

Na Bulońcach ob. Bojcas.
pole i łąka – gm. Dulowa – pow.
Chrzanów. –

M. f. XLIII. ii. (n. b.)

Coram me

Hoguss

14

Na Cegielni ob Cegielnia
część miasta Busk. – p. Kamionka

M: 22. VI. 15.

in die Kenntniß gesetzt, darnach der Partikulariger zu verständigen und fl. als Vorschuß gegen Ersatz auf das Patronats Domainen Swanie zu beausgaben hievon wird das pp mit dem Bedeuten in die Kenntniß gesetzt, darnach der Partikulariger zu verständigen, und das genannte Domainen zur unverzüglichen Zahlung des Ersatzes zu verhalten.

Da bis anzunehmen, weil im widrigen Falle dieselben dem Kreisamte ungeprüft zurückgestellt werden würden

Lemberg am 17ten Februar 850

Dziedzicki

Zahl 2655 / 1850 den 6. Feb. 1850

zur Zahl

mit dem geprüften Rechnungsbuch des Bau Praktikanten Wilt aus Anlaß der Erhebung des gr. k. Pfarrbaues zu Swanie

[illegible] 18/2

[illegible]

8490

645

Nachodni. las - gm. Jastrzębia
pow. Sokal. -

M: 13. III. 10. (a. b.)

16

Na Czerteżach ob. Czerteże
pole Cerkiewne - gm. Hwozd - p. Boho-
rodczany. —

M: 48. V. 34. (n. b)

17

Na Czuczmanach ob Czuczmany
-Lipibochie przyś miasta Busk
pow. Kamionka

M: 22. VI. 15. (n. b)

Tagelnitzer L. Sammlungskasse

zu Händen des H. Kreisvorstehers

das mit vom dortigen k. Kreisamte

Z. 19521 ex 849 an die Buchhaltung

eingeleitete, im Anschlusse f. mitfolgende

Ausgabe-Rückstände bis Ausgaben

hat.

Lemberg am 17 Februar 850

[illegible]

Rapp

[illegible] 18/2

[illegible]

[illegible]

Laserl

E 13 Hornung 850

ad. Berl. des Exh. 6.

26/2

An

das hochlöbliche k:k:

Landes Gubernium

Bericht

der k:k: Provinzial Staatsbuchhaltung

18

Nadałyczanka Ob. Krymłówka łą-
ka w obrębie gminy miasta Drohobycza.

38 V 24 nb

19

Na Dankówce ob Danków
Tan dworski – g. Borynicze – p.
Bóbrka. –

(ob. Opis Borynicz hr: Dembińskiej.)

M: 32. II. 22. (n. b.)

20

Nad Babcem - grunta nieużyteczne - wydmy piaszczysto - gm. Luszowice pow. Chrzanów. -

M: 7. XLIV. 11. (n. b.) -

6/11/66

Nad Bieniowskim lasem - pole baryliańskie
Złoczow - p. Złoczow -

M. 23 IX 17.

3 L

(Aufschrift)

dem k.k. R. Staatsbuchhaltung zur Amtshandlung und Äußerung —

Lemberg am 31 Jänner 1850.

Djedmyk

E. Bolz 3/2

Los

Zum Expedit am 5 Febr 1850

Mundirt Stupnicki am 6/2

Collationirt am

Abgelaufen am 8/2

Zur Caal. Ber. Vrbltg. am

Von der Caal Ber. Vrbltg. am

Der Buchhltg. zur E. am

Von der Buchhltg. zur am

Zur Registratur am 8/2

22

Nad Chaszczykiem - grunta dominikalne - wob. gm. Rypiany - pow. Turka.

Rola	w objętości	16 m.	1120 □ s.
łąki	"	—	1424 □ s.
pastwiska	"	—	194 □ s
lasy	"	—	364 □ s
	razem	17 m	1502 □ sążni

M: 37. XI. 25. (n. b)

Nad Stanią lasy, na granicy między Thiernicą a Stawczanami — gm. Thiernica — pow. Grodek. —

M: 21. III. 18.

L. 16.

Wysokie c. k. Namiestnictwo

Przedkładam do wysokiego użytku. —

Rudki dnia 4° Stycznia 1876

Wzastępstwie!

Harasymowicz

Nad Czerniawą. Tany dworskie – gm. Balińce – p. Kotowyja. –

/ob. Opis Trofanówki/. –

№: 49. XIII. 36.(a. b). –

praes. 23. januar. 823.

No 30/11.

25

Nad-Czertyszek. polana - gm. Hołowsko - pow. Turka. —

(ob. szkic z mapy katastr. Hołowsko - p. Turka)

M: 37. IX. 28. (n-b)

26

Na Dębinie (Dębina) przyś. - gm. Doŝhe - pow. Drohobycz. -

M: 38. VII. 26.

gegen eigene Verständigung

bittet auf Grund der Schuld-
urkunde bei A das Pfand-
recht zur Sicherstellung der
Darlehenssumme von 5000 f ö.W.
in verlosbaren Pfandbriefen
im Lastenstande des Gutes
Borglow zu Gunsten der
priv. oester. Nationalbank
zu intabuliren oder zu prä-
notiren. —

p. [illegible]

Na Děrewni ob. Děrewnia - Tyka
w Busku

M. 22 VI 15 n 6.

Kreises wohnhaft —

tritt von ihrer wider Josef Jakubowskischen Erben wegen Störung des Besitzes der in Zalesie befindlichen Gründen z. Z. 406/855 - liv. - überreichten provisorial = Klage ab, und bittet um ehestes Verbescheidung über diesen Rücktritt. —

28

Nad Górą idącą do Sinkowa – niwa w ob. gm. Kołodrubki – pow. Zaleszczycki –

50. XX. 34. n 4

Na Dielu – grunt orny w ob. gminy Opaka – pow. Podbuż –

Parc. n. 6062 w objętości – 90 □ sążni –

M. 38 VII 25 nby

Na Dźiałkach - Dźiałki - wzgorza i pole - gm. Babice - pow. Biała -

M. 16 XLVI 12 nb

31

Nad Kozakiem – pole – gm. Załuże – p. Rohatyn. –

M: 32. V. 23. (n. b)

32

Nad Kryniczka - rola cerkiewna.
- gm. Hwozd - p. Bohorodczany -

M: 48. V. 34. (n. b)



6 KREUZER

Inclytum Judicium!

A

In termino per concessam resoluto dtt 12 Augusti 842 ad Nm 17295 ut A dilationem prae salvato, subsignatus plenipotens Samuelis Klempfner adversus actionem D. Theophili Tarzymowski puncto solutionis summae 400 fl. Mc c. s. c. sub praes 29. Maji 841 ad Nm 10495 exhibitam – exceptionem inferre non valet, quia ad refutandam actionem ad effata

Nadleśniczówka w obrębie gm. Kłaj - pow. Bochnia. -

M. 8 XXXV 13 n6

4914

ad 3226

№ 197
851/fr

Nro 261

Note

Mit Erlaß der vorgesetzten k. k. Kaal-Bezirks-Verwaltung dto: 16ten März 850. Z: 1446, wurde die Umzäunung des Hofraums und des Gartens bei der diesseitigen Oberförsterswohnung mit Strauchwerk, und zwar in einem 3. jährigen Terrain bewilliget, und hievon 1/3tel der Einfriedung im v. J. bereits hergestellt.—

Da aber im gegenwärtigen Winter die alte, morsche, 2/3tel des Umfanges betragende Einfriedung durch Sturmwinde, Schneeanhang, und Vieh aus der Gemeinde der Art beschädiget wurde, daß eine Ausbesserung weder rentvortheilhaft noch zweckmäßig ist; so wird Ein Löblicher k. k. Caal-W. Amt dienstlich ersucht, die baldgefällige

Nadmiarek Ispiny. Łąka leśna - gm. Grobla - pow. Bochnia -

M. 8 XXXV 13 n 6

No. 7731. Jahrgangsfest Z: 16 Beilage No. 6 3 Bk. 21 = 120 kam. L. 800 No. 572 f. Hbkat

An

das K. K. Cäal Wirthschaftsamt

in Niepołomice

Auf den Bericht vom 10ten September 1853. Z. 467 f. erhält das K. Cäal Wirthschaftsamt das mit der h. ä. Bestättigungs-Klausel versehene Lizitacions-Protocoll ./. wornach Leopold Hellenstein aus Nowawieś bei der am 13t. May 1853. abgehaltenen Lizitazion die im Grobler Revier befindlichen Waldblößen; und zwar:

a. Ogród nad Wiśliskiem pr 2 Joch 1579 □ Klft.
b. Lenia od wiśliska ku drodze pr 500 □ d°
c. Nadmiarek Jspiny Ordnung VIII Schlag No. 147 pr 5 Joch. —

auf das Nutzungs Jahr 1853. um den Bestboth von Zwanzig Einen (21.) Gulden 14 Fr. Conv: Mze: erstanden hat zur weiteren Amtshandlung und vorschriftsmäßigen Indossirung mit dem entsprechenden Stempel, dann zum Rechnungsbelage mit dem Bedeuten, daß der

Handlung

35

Nad Namułem ob. Namut
pole - gm. Zalesie - p. Gródek.

M: 21. III. 16. (n. b)

15855.

dem Przemysler k. Kreisamte
zur beschleunigenden Erle-
digung des hierortigen Er-
lasses vom 22t Jänner l. J.
Zahl 84940. —

Vom k. k. Landes Gubernium
Lemberg den 28t März 846

[illegible]

E 5/11 [illegible]

5258. [illegible]

36

Nad Niedźwiedzki – ob Niedź-
wiedzki las. gm. Złoczów – p. Złoczów

58–849
77

67819
2084

M: 23. IX. 17

1848 67819 43

K.K. galizisches Landes-Gubernium.

121

Prot: No 67819
2084

Datum 26 Juny
praes 10. Septber 1848 No 8055

Sanoker k. Kreisamt bittet um die Verfügung mit den nach Vertheilung an die Grundherrschaften noch zurückgebliebenen unterthänigen 3660 Stück Gaben [illegible]

Kurrent

Sitzung am 15. September 1848

Dept. N Unterthanssache

Referent Guber Rath Swiecemy statt dessen Gebtsekr Mahrle

Ministerium des Innern

I Section

Na dole także Dół las w obrębie gm. Babice pow. Chrzanów.



M. 7 XLIV 12 nb.

Copia



Niey na Podpisie wyrażony odebrałem od Sługi Theodora Tirzanowskiego przysłanych od Wielm. Jmci Pana Starosty Tworzyańskiego z Rhynskich Dwadzieścia pięć dico No 25 Signatum Leopoli Dnia 26tego Augusti 802 Joseph Au m:p:

38

Na Dołhe ob. Wereh hory
~~ob~~ niwa od granicy Łaszek —
g. Borynicze — p. Bóbrka

(ob. Opis Borynicz hr. Dembińskiej.)

M: 32. II. 22 (n. b) —

Anwesende Caalräthe

Broder Gef. Insp.
unterlegt das Geschäft
Protokoll für den Gan-
zen Monat Juny 1832.

Aurit

Aufschrift

Zurückzusenden.
Lemberg den 1. September 1832

Gruber

Es gehenkt

11

2. J. 1832

39

Na Dołku. Łąka - gm. Karniowice -
pow. Chrzanów. -

(ob. Kolberg Etnogr. Krak. T I. 145.)

M: 7. XLIII. 11. (n. b.) -

Z przedłożeniem wykazu
przeciętnych cen targo-
wych za miesiąc Sty-
czeń 1836.

40

Nad Papiernią - pole - gm. Karniowice - pow. Chrzanów. -

/ob. Kolberg Etnogr. Krak. T. I. 145./

C. K. STAROSTWO W KOSSOWIE

M: 7. XLIII. 11. (n. b.). -

Sprawozdanie

Wydziału c. k. Starostwa

z dnia 1. Lutego 1876 L. 197.

Nadpetliviańskie bagna ob. Bagna
nad Petliviańskie, dziś osnrone
gm. Gliniany – p. Przemyślany

M: 22. T. 17 (n. L)

42

Nadpełtwiańskie torfowiska ob
Torfowiska nad Pełtwiańskie
-gm. Gliniany - pow. Przemy-
ślany. -

M: 22. V. 17. (n. b). -

43

Nad piłą. polana - gm. Hołowsko
pow. Turka. —

(ob. szkic z mapy katastr. Hołowsko - p. Turka).

M: 37. IX. 27 - (n. b.)

44

Nad Przyporą, połonina, las.
– gm. Hołowsko – pow. Turka. –

(ob. szkic z mapy katastr. Hołowsko – p. Turka:)

M: 37. IX. 27. (n-b)

Drohobycz 20ten Novbr 852

Id est 30 fr Cnzn

Juzef Szymkiewicz

Coram me

Micewski

Ist zu folge des anordnes vom 16 Novembra 1852, und Erlasses der löblichen K.K. Bezirksverw: v. 26. octobr 853 Z: 13338. Liquid.

D. u. s.

Chmielewski

Wtorek

Act = 29. 853. Forst

[illegible]

45

Na Drożyskach ob Drożyska
pole - gm. Zalesie - pow. Grodek.

M: 21. III. 16. (n. b)



Quittung.

Dieber Vier Gulden Czu: welche der Gefertigte für die Zufuhr zwey Klaftern Buchenscheit aus dem Tustanowicer Reviere, an die k: k: Oberforstamts Kanzley zu Rodrycz – aus den Drohobyczer k: k: Forstrenten baar u richtig erhalten zu haben hiermit quittirt.

(+) Petro Magur.

46

Nad Rudką ob Rudka pola. —
gm. Złoczów — p. Złoczów. —

Mazow.

Cg 86
813.

M: 23. IX. 17.

1850 6986 16/22

K.K. galizisches Landes-Gubernium.

Prot: No 6986
513.

Sitzung am 184

Dept. IV Geist

Referent Herrn Geb. Sekt. Gfr. Dzieduszycki

Datum 25 Janu
praes. 5 Feb 1850 No 4819

Lemb. gk. Met. Consistorium zeigt an, dass dasselbe dem h. Aufstrag vom 21 Dezemb. v. J. Z. 71966 ~~in~~ betreffend die ~~[illegible]~~ Bürgerinz ~~bezüglich~~ über den zwischen dem g.k. Pfarrer in Ulazow und der dortigen Grundherrschaft zu bewerkstelligenden Grundtausch, dem Premisla Consistorium

Nad Rydzówkami ob. Rydzówki –
pole plebańskie – gm. m. Chrzanów –
par. Chrzanów. –

M: 7. XLIV. ii. (a. b)

Guacchi

Nad Stawkiem ob. Stawek –
ogród dw. – g. Aksmanice – p. Przemyśl.

M. 30. XIII. 19. (a. b.) –

+ Tymko Lapczuk
Letnicer Waldheyer
Zu me
Krossinsky
[illegible]

Nad Studennem ob. Studenne
– zagroda miejska – gm. Gliniany
p. Przemyślany. –

M: 22. V. 17. (m. b.)



Beilage N 79 f 848
RRP. 589

Quittung

über Eilf Gulden 15 x cm welche dem Gefertigten als das sofern Unterhaltungspauschal für den Monat November 847, aus der hiesigen Rentkasse, bar und richtig erhalten zu haben bestättigt. —

Medenia den 30 Novbr 847.

Heinrich Fontanie
hiesiger Verwalter.

Ld est 11 f 15 x cm

Nad Szabelnią. pola (wzory) staw i łąki – gm. Dulowa – pow. Chrzanów. –

(Ob. Kolberg. Etnogr. Krak. T I. st. 144.) –

M: 7. XLIII. 11.

W. 2/2 876

1354 Sp

Do

Świetnego c. k. Starostwa

w/ Tłumaczu.

Sprawozdanie

51

Nad Szabelnią karczma - gm. Dulowa - pow. Chrzanów. -

(ob. Kolberg. Etnogr. Krak. T. I st. 144.) -

M: Z. XLIII. 11. - (n. b.). -

52

Na Dumaniowie ob Domaniowa
przyś: - gm. Wroców - p. Grodek

M: 21. II. 17. (xxxb)

53

Na dużej Grobli (Duża grobla) las –
gm. Mtoszowa – p. Chrzanów.
(ob. Kolberg. Etnograf. Krakowa T. I. 144)

M: 7. XLIII. 11. (n. b)

Ad

Inclytum Cæsareo Regium
Collegium Fiscale

Ex

Parte Conventus Podkamene:

Nad Zabrodem polana – gm. Hołowsko – pow. Turka. –

(Ob. szkic z mapy katast. Hołowsko – p. Turka)

M: 37. IX. 28 (n b)

Mozesz Zeichner

[illegible]

X. Szczepanowi Tedynkiewiczowi

Nadzieja - las - gm. Rozkochów - pow. Chrzanów. -

(ob. Opis dóbr Lipowiec). -

M: 7. XLIII. 12. (n. b.). -

Nad Złotym polana – góra
Δ ( ). gm. Hołowsko. p. Turka.

(ob szkic z mapy Katastr. Hołowsko – p. Turka:)

M: 37. IX. 27. (n. b)

57

Nad Rzeczyskami las – gm. Młoszowa – p. Chrzanów –

(ob. Kolberg. Etnograf Krakowa T I. 144/ –

M: 7. XLIII. 11. (n. b.)

Nad Sanem niwa - gm. Hoczew - p. Lisko

M. 29. XVII 22 (m. b.)

1810 30343

Copia

Nro 313





Dem Juden Joseph Steinhart

Zu folge kreisämtl. Weisung vom 30ten Jänner d. J. zahl 745 wird derselben mit der Zahlung der Naturalienlieferung aus der städtischen Kasse in Gemäßheit hoher Gubernial Verordnung, in ~~Geld~~ Geduld zu stehen, bis über die unter einem abgeforderten Punkte die hohe Landesstelle entschieden haben wird.

v Cuciewski

Vom Steyer Stadtmagistrate
den 14ten Hornung 1810

59

Nad Sawryjém ob. Sawryj
pole – g. Załuże – p. Rohatyn

19069
4347.

M: 32. VI 23. (n. b)

1848 79069 43

K.K. galizisches Landes-Gubernium.

Prot: No 79069
4347

Sitzung am Kurrens 1848
Dept. XI.
Referent H. Gubrath v. Rechs.

Datum 13 Oct 1848 No 2551
praes. 25 Oct

Ministerium des Innern ersucht die Beschwerde der Gemeinde Czortkow stary wider die Grundherrschaft wegen Grundentziehung zur Amtshandlung.

Wird dem Czortkower Kreis
[illegible] Amts

Na Tatry ob. Tatra pole
cerkiewne – g. Hwozd – p. Bohorodczany.

M: 48. F. 34. (n. l.)

die Monastersker Mühler
meister beschweren sich
wider

den Mühlen subpächter Leib
Kamil wegen Eigenmächtige
abnahme ihres Antheils von
dem eingegangenen Mahllohne
und Beitelgelde, bitten

um schleuniger Abhülfe
indem die Pachtung
endiget

(~~cerkiewny~~)

Na ~~xx.~~ Garbie – grunt cerkiewny w Babińcach górnych
obr. gm. Babince – pow. Rohatyn –
~~Ob. „Babińce" str. 141.~~

M. 32 VI 23 nh

Na Garbie rola i pastw. – gm. Turcerka niżna
pow. Turka.

M. 37 XI 28 nb

1090
167

Stalin

6186
322

2B

Na Garbkach — grunta i łąka w ob. gm. i pow. Podhajce —

Grunta obkładają się z parc. n. 10879, 10880, 10882 w obszyrności 1 m 201 □ sążni — łąka zaś z parc. n. 10881 — 638 □ sążni —

Podberez – szkoła paraf.

Założona w r 1865.

Na Glinkach - pole - gm. Zalas - pow. Chrzanów. —

M. Z. XLIII. 12. (m. b.) —

Note

Wird Einem löblichen
k. k. Staat Wirthschafts-
amte auf die Dienstschrift
vom 4ten d. Z. 207 unter
Communicirtes Rückschluß
zugemittelt.
Vom k. k. Oberforstamte
Delatge den 20ten März 837

[illegible]

E 22t März 837.

No 449.

65

Na górach las i przys.; wzgórza. —
gm. Krzywczyce — p. Lwów. —

M: 22 I. 17. (n. b)

zum Contoblen [illegible]

Erh. am 3 Februar 1859.

Z. 51.

[illegible]m Loeblichen Cam. Wirthschafts-
[illegible]r Niepolomice zur Amtshandlung
[illegible]ittelt.

[illegible]au am 3 Februar 1859.

Sowa
Finanz Secretaer.

[illegible]124.

[illegible]m [illegible] Caul Rentamte hier zur
[illegible]leichen Vorschreibung und Ein-
[illegible]iegung des contrahirten Mieth-
[illegible]ses von monatlichen 3 fl 50 kr
[illegible] Oester. Wahrung und samt
[illegible] gestempelten Vertrags-

66

Na Górkach ob. Górki -
pole - gm. Nielepice - p. Chrzanów

M: 7. XLI. 12. (n. b). -

Forst Ausgabs Journal

Ueber Nadelholzsamen

Der Transferirung

Post No		Namen des Ortes	Fichten Samen Kreuz
1	Laut Lieferschein wurde der ausgekleingelte Fichten Samen an das Dilatyner k.k. Oberforstamt abgestellt	.	2.

Jamna am 31t Oktober 861

67

Na gościńcu lwowskim ob. Żaka pań-
ska – Tan dworski – gm. Borynicze –
p. Bóbrka. –

(ob. Opis Borynicz przez hr. Dembińską)

M: 32-II. 22-(n-b)

Betrag pr. 27 fr. cm. in einzelnen
kleinen Beträgen erhalten habe.
Derselbe, wie auch die mitgefertigten
Vormünder bittend daher Ein löbl.
k.k. Kaal Justizamt gehorsamst,
dem Ersteren den Restbetrag pr.
10 fr. cm. gegen beiliegender Quit-
/. tung in /. aus dem bei dem Depo-
siten Amte erliegenden Gelde der
Nicolaus Bachmannischen Nach-
laßmasse laut Depositen = Extrac-
2/. te sub 2/ gütigst erfolgen lassen
zu wollen.

Kalusz am 14ten August
848.

Michael Bachmann
Jakob Wirth
Katarina Pfleger

Na Grobli ob Grobla karczma i
przyś. w lesie przy drodze z Libiąża
do Jaworzna – g. Katy – p. Chrzanów.

M: 7. XLV. 11

69

Na Helkowym ob Helkowe pa-
sieczysko - gm. Załuże - p. Rohatyn.

M: 32. V. 23. (n. b)

1850 1874 16/22

Z. 10877

Hochlöbliches k.k. Landes Gubernium!

In Befolgung der h. Verordnung vom 11 Juni 849 Z 33450 wird einer hohen Landesstelle in Gehorsam angezeigt, daß laut der hier beigehenden Anzeige der hierortigen k. Kreiskasse der gewesene Jaworowa g. k. Pfarrkooperator Stephan Dobrzanski keine Guthebungen zu fordern jedoch in seinem Gehalte einen Uibergenuß von 81 [illegible]

Na Horbie ob. Horb. niwa - gmina Hoczew. - p. Lisko

M: 29. XVII. 22. 23. (n. b)

1840. 34257. 16/50.

71

Na Horbie niwa w obrębie gminy Dębesławce p. Kołomyja. powt.

Ob: Cerkiew. gr. kat. Dobesławce p. Kołomyja.

M. 49 XII 37. nb

M. 49. XII 37

No. 1091.

ad Prot: ettto 9to Dec: 1780

vidit [illegible]

72

Na horbi – grunta dominikalne w ob. gm. Łomna – powiat Turka.

Rola w objętości		1 m. 508 □ s.
ogrody	"	4 m. 1558 □ s.
łąki	"	2 m. 137 □ s.
pastwiska	"	— 593 □ s.
razem		8 m 1196 □ sążni

M: 37. XII. 25. (n. b).

73

Na Horbi pole i pastw. gm. Tureczka nivina – pow. Turka –

Dobratyn wał pod miastem Buskiem.

Obacz: Ograniczenie Buska. –

Kronwalt

M. 37 XI. 28 nr

in Modrycz am 13t. Juni 856 Zahl

54.

äußert sich in Betreff des
mit Mortko Hermannsdorfer
geschlossenen Akkordver-
trages wegen Adaptirung
des Kelleroberbaues zu
einer Oekonomiewohnung
bei dem Meierhofe zu
Łąka.

1 Kostenberechnung sammt Beilagen

74

Na Horby ob. Horby wzgórza, przyś. gm. Isaje – pow. Turka. –

M: 37. III. 26.

Relacia

względem Summy Klasztoru

P. P. Dominikanek

w Krakowie

66

9

2 30

Nahory i Ogrody — ogród w ob. gm. Roztucz — pow. Turka

Ogród ten własność dominikalna wynosi 39 □ sążni —

M. 37. XI. 26.

Na Jaworynkach polana – gm. Złockie
p. N. Sącz. –

M: 27. XXXI. 22.

No. 27,478./2,687.

ad Prot. Sess. dcb. 19 8br 780

Na Jeziorkach, pole (wzory)
gm. Młoszowa – p. Chrzanów. –

(ob. Kolberg. Etnogr. Krakowa T I. 144)

M: 7. XLIII. 11. (n. b.) :–

und Zoffing.

78

Na Isajskim – grunta mięszane
w ob. gm. Smolna pow. Podbuż –

grunt orny p. n. 3155, 3156, 3159 w objętości
3 morgów 1545 □ sążni –
las parc. n. 3106, 3107, 3124 i 3158 w objętości
268 morgów 66 □ sążni
łąka p. n. 3151, 3153 w objęt. – 313 □ sążni
pastwisko p. n. 3154, 3157 w objęt. – 1142 □ s.
ogród warzywny p. n. 3152 w obj. 152 □ sążni

M-37 IX 25 nb

Na Kamieniec – polany w ob. gm. Isaje – pow. ~~Podbuż~~ Turka

parc. n. 7554 do 7556 w objętości 7 morg. 1518 □ sążni –

M: 37. IX. 25 (n. b.)

80

Na Kątach ob Kąty Łąki gm. Jaworzno. –
pow. Chrzanów. –

M: 7. XLV. 10. (n. b)

L. 566

Przedkładam Wysokiemu Prezydyum Namiestnictwa we Lwowie!

do dalszego łaskawego użytku.

81

Na Kaniowie - pole - gm. Babice - pow. Biała.

M. 6 XI. VI 12 n 6

AA 130

Quittung



12 kr. 7 kr.

Über 43 fl 75 kr. d. i. Vierzig drei Gulden, 75 kr öst. Wg, welche der Gefertigte an Gehalt jährlicher 525 fl für den Monat Juni 1864 aus den Altsandeier kk Religionsfondsforstrenten richtig erhalten zu haben, hiemit quittiert.

Wien am 7t Juni 1864.

Laurenz Firzanek
Oberförster

Idest: 43 fl 75 kr.

Na Kępy ob Kępa spacery — gm. Złoczów — p. Złoczów.

Gas 8 — 1/4

Dwanie pusty.

4524
323

M: 23. IX. 17. (n b)

1850 4524 16/22

K.K. galizisches Landes-Gubernium.

Prot: No 4524
323

Sitzung am M d V. . Ct 184
Dept. IV z d Gr Ges
Referent Gr Ad Gf Lavrenc

Datum 17t Jaen 1850 No 204
praes. 24t do

Carlkover Bauamt wegen
Provinzen Bruchstein Ausgabe
Iwanie.

Aufschrift

An Carlkover Bauamt

Na Kiernickach ob. Kiernick.
Ki-pole-gm. Zalesie-p. Gródek.

M: 21. III. 16. (n. b.)

Lmrlegs Nr 216 fl 148
RRP. 717

Quittung

Ueber Einen Gulden in C. Münze welche der Gefertigte Gerichtsdiener für die Zustellung der hohen k.k. Lemberger Landrechtlichen Entscheidung vom 30t November 847 Nr 13959 aus der k.k. Medenicer Taxl Rentcassa bar und richtig erhalten zu haben bestättiget.

Medenice am 23t December 847

Johann Speckart,
Gerichtsdiener

Id est 1 fr C. Münze

Coram me

Vidi Pantaleoni

V.

84

~~Klin~~ – Na Klinie grunt w obrębie Gminy Baczyna pow. Starenciasto

M. 30. X. 22. w. C

Zusammen fl 90 xr

Geschlossen und gefertigt

Mannond m/p

k.k. Bezirkskasse:

coll

Na Korolaszy - niwa - także Korolasz lub Korolasza zwana - gm. Jezierzany pow. Borszczow.

M. 46 XIX 31. n6

L: 48682.

Do
Pana Józefa Schumachera
ck. praktykanta przy gł. urzędzie podatkowym
w
Przemyślu!

Gdy Pan z dniem 21. października br. ukończyłeś jedno-
roczną praktykę z dobrym postępem,

86

Nałączka vel Ostrów – potok w obr. gm. Tyrawa solna.
pow. Sanok.

M. 24 XVII 20 ś.b

87

Na lichatowéj niwie – gm. Złoczów – p. Złoczów.

M: 23. IX. 17. (n. b)

17 Janer 850

1 Samborer Kreisamt
2. dto Kreiskasse

1. 2. Das

1. an die k. Prov. Staatsbuchhaltung geleitete, hierneben ./. zurückfolgende

1. 2. Reige | & scribatur ex Exhibito usque | befunden.

Der | dortigen | k. Kreiskasse wird verordnet, diesen Betrag dem | & ex Exhibito usque: | herausgeben —

1. Wovon das k. g. zur weiteren Amtshandlung wegen Einbringung des erwähnten Ersatzes in Kenntniß

./. Reigepartikulare

An

das hochlöbliche k. k.

Landes Gubernium

L. g. C.

Bericht

z. Gilberg

der k. k. Provinzial Staatsbuchhaltung

88

Na Lipi także Mickiewski – las i pastwisko wob. gm. Jabłonka niżna – pow. Turka –

las w objętości 195 m 653 □ sążni
pastwisko " 2 m. 36 □ s
razem 197 m 689 □ sążni –

M 37 XI 27 nb) –

E. 8 Febr 850

17/11

/: Gubernium :/

Bericht

des Steyer Kl: Kamtes

v: 5t Febr 1850 Z. 1798. —

Na Lipiu ob. Lipie - Laki. -
gm. Jaworzno - pow. Chrzanów. -

M. 7. XLV. 10. (n. b). -

Na łysych górach ob. Łysc góry
Łan dworski – gm. Borynicze – p.
Bóbrka. –

(ob. Opis Borynicz hr. Dembińskiej.)

M: 32. II. 22. (n. b). –

~~Auf die Dienstlagen — 5 f~~

~~Rest — 17 f 40.~~

d. a. 666

Namuł, na Namułach, rola w obr. gm
Stracz pow. Gródek.

M. 21. III. 16.

Jidest 9

Thomasz Kusznirzeski
Amtd Sirurr

Na młynie (Na papierni). papiernia istniała - pole - gm. Krzeszowice - pow. Chrzanów. -

(ob. Kolberg Etnogr: Krak. T I. 143.) -

M: 7. XLII. 11. (n. b)

Ad 30460

~~30460~~

Einl. am 30/11. 850.

12550.

III K.

38185

An

Eine löbliche k. k. Cäal Bezirks

Verwaltung in

Sanok

Mrzygłoder kk Reichs Domänen Amt

Na Mokryle – pola – gm. Złoczów –
p. Złoczów.

Sz: 23. VIII. 17. (n. b.)

Na Mohytkach ob. Mogiłki pole. gm. Jezupol, pow. Stanisławow.

M. 29 VIII 28 nb

	.	.	.	.	.	.	2	71
	.	.	.	.	.	.	.	.
	.	.	.	.	.	.	54	20
Summe	63	.	.	.	66	.	274	62
	.	.	.	.	.	.	.	.
	.	.	.	.	.	.	.	.
Summe	.	.	.	.	.	.	.	.
Des.	63	.	268	50	303	50	275	77½
	.	.	.	.	.	.	.	.
	.	.	.	.	.	.	.	.
	.	.	.	.	.	.	.	.
	12	50	.	.	12	50	12	50
Summe	12	50	.	.	12	50	12	50
Ausgabe.	77	50	268	50	346	00	288	27½

Kamuł / Kad Kamułem / pole
– gm. Żalesie – pow. Gródek.

Mi: 21. III. 16. (a. b.)

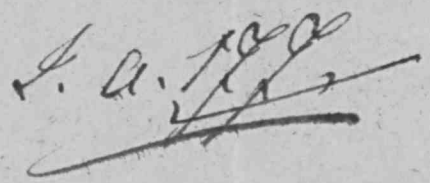

96

Nanin v Kudłowiec - las - Jabłonka niz-
na - pow Turka -
ob. Kudłowiec -

M. 37 XI 27

No. 342

E. 19ten März 1855. Pol.
No. 657. ~~[illegible]~~

Löbliches k. k. Kaal Wirthschafts-Amt.

Unter Anschluß s. des hieramts überreichten Ansuchens des Niedrigst Johann aus Dziewin um Einsendung des Protokolls, bezüglich der am 21ten Februar d. J. bei demselben abgebrannten Stallung sub No. 62 an das Löbliche k. k. Kaal Wirthschafts-Amt behufs der Erwirkung des zum Wiederaufbaue derselben erforderlichen Baumaterials

97

Na oboczu. pole cerkiewne – g. Hwozd
p. Bohorodczany. –

M: 48. V. 34. (n. b)

agere debeat.—

Quare Samuel Klempfner Inclyto Judicio supplicat dignetur ipsi ad formandam Exceptionem in causa contra Theophilum Jarzymowski pto solutionis sae 4800 fl. CM. c. s. c agitata alteram quatuor mensium dilationem concedere

Plenipotentia Exceptioni jungetur.



[signature]

Na Okraglach ob. Okrągle, las
gm. – Hodowica – p. Lwów

M: 21. II. 18.

99

Na Osinach. las – gm. Młoszowa
– p. Chrzanów. –

(ob. Kolberg Etnogof Krakowa T. I. 144.)

M: 7. XLIII. 11 (n. b.) –

Borynicze - ob. Opis. p. hr. Dembińskiej.

Raszówka pole

Łąka pańska dawniej Łan na Oleszyńcu - Oleszyniec - Pod Borusowem, Na Gościńcu Lwowskim - pod Dąbrową Werch stawu, Na Terebczach, między Krzakami - a w r. 1512 Zalesie od Czyżyn zwany Łan dworski.

Dąbrowa także Podsadocze zwany las pod Łysymi górami

Dąbrowa czyli Łan pański zwany las za gorzelnią, dawniej także: Sostryłów Żarwa, Płosnina (Plesnina) Maliniszcze, Ogródek, Zbocz - Krzaki przy drodze Lwowskiej - a w r. 1601. także Lipnik zwany. -

100

Na Osmolonej przy Zazule – ~~pow~~
gm. Złoczów – p. Złoczów

M: 23. X. 17

Na Osmolonej figura. gm. Złoczów
p. Złoczów

M: 23 K. 17

Do

Jego Ekscelencyi

Jaśnie Wielmożnego

Hrabi Namiestnika

Królestw Galicyi Lodomeryi

i W. Ks. Krakowskiego

i t. d.

we

Lwowie

Na Ostrowcu ob. Ostrowiec, pole,
gm. Zaturzie – p. Rohatyn

M: 32. VI. 23. (n. b)

No. 346. ad Crot. Lep. dd. 20ta
Junij 775.

vidit Buchff

Na Pałkowym niwa - Zazule - gm. Złoczów - p. Złoczów.

M: 23. IX. 17

z wykazem szkód
wskutek pożarów pow-
stałych.

9

Sporządził c.k. sekretarz powia:
Żukowski.

104

Na papierni /ob Na młynie –
papiernia istniała – pole – gm. Krze-
szowice – pow. Chrzanów. –

M: 7. XLII. 11. (n. b)

am 22t März 1862

N 229

K

20/557

unterlegt die Steuerrechnung
für die Zeit vom 1t November
1849 bis 15t Februar 18..

verfaßt Steuerkassaschreiber Sanczale..

~~Cott~~

Na Papierni część przedm. Lipiboki
w mieście Busk – p. Kamionka

M: 22. VI. 15.

1. Przemyśla k. Kreisamt.
2. d. Sammlungskasse

Das
f. 1. vom Kreisamte zu 20871 ex 849 an
die Buchhaltung gelenkte im Beischluße
entfolgende. /.

1. 2 Ausgabeartikeln bis gefunden
1 1
der (dortigen) k. Sammlungskasse
wird demnach verordnet diesen
Betrag dem bis und
2 2
f. 3 im bis Bewandgaben
3 3
f. 4 als ~~Ersatz~~ Vorschuß gegen Ersatz
auf das Dominium Bakończyce
zu bewandgaben.
Das 3 4 hat sonach das gedachte
Dominium zur unverzüglichen
Zahlung des Ersatzes zu ver-
halten.

d. 11 Febr 850

f. exp. ad 1.
and bent dies lat.

An
das hochlöbliche k:k:
Landes Gubernium

Bericht

der k:k: Provinzial Staatsbuchhaltung

Na Piaskach - lasek mały liściowy - gm. Babice. pow. Biała -

M. 6 XLVII 12 n 4

Na Piaskach - pole - omie - gm. Bábice - pow. Biała -

M. 6 XI.VI 12. nb

przedkłada ceny tar-
gowe za May 1872.

Bistrzyca obacz Bystrzyca

108

Na Podłężu – ob. Podłęże – łąki; był tu dawniej folwark, dziś leśniczówka. – gm. Jaworzno – pow. Chrzanów. –

/ ob. Jaworzna opis z 1804. /

M: 7. XLV. 10. (n. b). –

109

Na Podsadoczem ob. Pod Osikami.
Tan dwors. g. Borynicze – p. Bóbrka.

(ob. Opis Borynicz hr. Dembińskiej.)

M: 32. II. 22. (n. b.) –

Eing. 26 März 860

2551

820.

Die Bittstellerinn wird auf die Zahlungsordnung vom 28 März 860 Z: 835 gewiesen.

Beschlossen im Rathe des k. Kreisgerichts Przemyśl den 9 März 860

[illegible]

Zugest. ~~20~~ 23/4 860

[illegible]

110

Na Popławiu – taka dominikalna w ob. wsi Wrocow – pow. Gródek

M: 21. II. ~~III~~. 16. ~~17~~ (n. b)

Praesentl. Die 5a Februario 1862.

No. 338.

No. 177

Abfuhrs-Consignation

Über die an die Bolechower k.k. Cäal Forst Renten mit Schluß des I. Quartals vorgelegte Holzrechnung.

Holzverschleiß Register Rechnung	1
Empfangs Journal	1
	1
Ausgabs do.	1
	344
Registerrechnung samt Register	1
	1

k.k. Sammlungs Casse
Stry am 31. Jänner 1862.

111

Na Prechodach ob. Prechody
las – gm. Jastrzębica – p. Sokal.

M: 13. III. 10. (n. b.)

35191 Sokal.

15 KREUZER

3ter Indorsat Bogen

Zu dem Licitations Protokolle vom 31ten Maj 1853 No 866.

Pleszowski
kk Karl Mdtr

112

Na Prehybie polana. gm. Złockie –
p. N. Sącz

M: 27. XXXI. 22

113

Na Przypaściu ob Przypaście niwa
– gm. Hoczew – p. Lisko.

M: 29. XVII 22. 23 (n. b)

~~24~~ — 111 a

~~444~~ —

~~687~~ —

rh — ma

A 10 Sept 840

An

das hochlöbliche k:k:

Landes Gubernium

586
nae

Bericht

der k:k: Provinzial Staatsbuchhaltung

Na Przystupiu – i Przystupie ~~pia~~ góry lasy i polany – w ob. gm. Isaje – pow. ~~Podbuż~~ Turka.

las p. n. 7551 w objętości 65 m. 1301 □ s. polany i łąki krzaczyste p. n. 7541 7542, 7550, 7552 i 7553 w objętości 4 morg. 1419 □ sążni

M: 87. IX. 25. (n. b.)

Narodzenia Chryst. Pana cerkiew w r. 1829 zbud.
z drzewa – gm. Baliñce – pow. Radomyśla. –

№ 49. ~~XIII~~ 36. (n. b) –

...m Loeblichen C. Wirthschafts-
... Niepolomice zur Amtshandlung
...ittelt.

...au am 31 Jaenner 1859.

Sowa
Finanz Secretaer.

...at. 9. Februar 1859

...H. III.

C. Rentner
Bald

...em th. Caas Rentamte hier

Erh. am 31 Jaenner 1859.

Z. 44.

Narodzenia ś. Jana Chrzciciela cer.
Kijów Katedralna - murowana, - przed-
tem Kościół i Klasztor Karmelitów bo-
sych, pod tytułem ś. Teresy w. r. 1630
zbudowany. — gm. Przemyśl - p. Przemyśl.

M. 20. XIII. 17.

L 149
A. 252

29870/mz
praes 20 Septembris 844

D 22138

Contraparti ad se desuper in 3dam declarandum sub rigore tacti assensus.
Decretum in Consilio R. ad Metropol. urbis Leopolis Magistratus die 27 Septemb 844.

Ad 3

Inclytum Reg. Magistratum Leopoliensem

ad Nr. 15922.
844

D. Theophilus Jarzymowski
contra
Samuelem Klempfner per D. Advocatum Menkes.

Z 31 8bra
am 1 9bra Gabriel Kozlowski

Narodzenia N. P. Maryi kościół paraf.
A (222·2) – gm. Płoki – pow. Chrzanów.

M. J. XLIII. 10. (m. b.) –

Beylage № 43.

Quittung

Über ein Gulden 8 x. Co: Mze, welche Gefertigter für die Reparatur der Brücke № 24. auf der Delatyner Kreisstrasse, ordnungsmäßig aus den hierortigen Bau-Kreden baar und richtig erhoben zu haben, quittirt.

Delatyn am 28. Oktober 851.

+ Wasild Boiczuk
als Nahrungsfertiger und
Zeuge Z. Lenzen

Rdzy Solbrig

Pest 1 f 8 x. Mze

Daß obige Brückenreparatur überschlags-

11b

Cerk. Narodzenia P. Maryi cerkiew-murowana paraf. w obrębie gm. miasta Brody. - pow Brody. -

Ks. Starosta

Kasparek

M. 14 XI 13 n 6

Ob. Brody - Cerkiew parafialna P. Maryi Narodzenia -

Potocki, rodzina s. 1.4.
Rozmaite wota s. 3.
Srebrna korona u św. Barbary s. 3.
Folwarki wielkie, ~~koło~~ cerkiew s. 5.
Role parafialne s. 5.
Prawo brania drzewa z lasów państ. s. 6.
Dominikanów Klasztor. Brody.
Brody Cerkiew S. Krzyża - zniesiona - dokumenta
Biblioteka parafialna r. gr.
Cerkiew filialna

Narodzenia N. P. Maryi cerkiew drewniana
na Błonie – gm. Przemyśl – p. Przemyśl.

M: 20. XII. 17. (o. b.)

Bu 15
Ingest 15/8 859
Schlenkay

v Lewinn

Für Frau Anna Lorenz
pr. H. Advokaten Hermak

Narodzenia N. P. Maryi Kaplica

Koło dworu nowo postawiona – gm
Borynicze – p. Bóbrka. –

(ob. Opis Borynicz ks. Dembińskiej)

M: 32. II. 22 – (n. b)

Narodzenia Matki Bosk. cerkiew
– gm. Boxtucz. – p. Turka

M: 37. XI. 25. (m. b.)

Quittung

Über Fünfzehn Gulden in Cmze welche der Gefertigte an Vorschuß zur Ziegelerzeugung, aus den Medenica Kk Kaal Renten baar und richtig erhoben zu haben an mit quittiren.

Medenice am 12 Juni 848.

Zd 15 fl Cmze

Johan Moroz

Narodzenia N. P. Maryi cerkiew na Wołczu górnem – gm. Wołcze – p. Turka. –

M: 37. XI. 26.

Nro 13.

Beilage Nro 26
1. R

Quittung.

7 kr.

6 kr.

Uiber fünf N: Ö: Klftr Kieferscheiterholz, welche ich Gefertigter an Deputatholz für das Jahr 1864. aus dem k: k: Dziewiner Revier in Natura richtig erhalten habe; hiemit bescheinige. —

Wola drwinska am 19ten März 1864. —

Id est fünf N: Ö Klftr;

Franz Gabriel
Trivialschullehrer. —

123

Narodzenia Matki Boskiej, Rozdestwa Bohorodycy cerkiew. pasf. w obrębie gm. Mszaniec pow. Staremiasto-

M. 37 XIII 24 nb.

Narodzenia N. P. Maryi cerkiew na Trofanówce
– gm. Balińce – p. Stołomyja –

1 ob. opis Trofanówki 1. –

M: 49. XIII. 36. (n-k)

~~365. 839~~
~~374~~
~~424~~ —
~~337~~ — 839
~~330~~. 840
633. 847

nach Rußland ausgeliefert
und angeblich in Ungarn
gebürtiger Johann Wawray
angelegentlichst
in geneigte Erinnerung zu
bringen.

Lemberg am 19 May 839

[illegible]

[illegible]

Klosterm

mdt: 21/5. 839.
[illegible]

Eg 23 Mai 316/39

Na Roszéj dolinie ob Rosza dolina – 125
pole – gm. Hoczew – p. Lisko

M: 29. XVII 22. 23. (n. b)

126

Narożnik. /Z Narożnika/. niwa
gm. Luszowice - pow. Chrzanów.

/ob. opis Jaworzna/1804/-

M: 7. XLIV. 11. (n. b)

Narudna ob. Hrudy przysiół.
– gm. Wołświn – pow. Sokal. –

M: 13. III. 10. (n. b.)

Off. 563.

794 Off. Mag

Zur Pkt 6 dieses Verzeichnisses

10 Rt.

Janiszewski Józef

Karolowi Cieślewicz

o zwrócenie części realności 489/4

128

Na rzykach młyn. przyś. - gmina Bystre. - pow. Staremiasto. -

M: 37. XIII, 24.



Na Sadnie ob. Żadnie las.
– gm. Hołosko wielkie pow. Drohob.

/ ob. mapę kwaterniatr. Lwowa V. /

M: 21 I. 16.

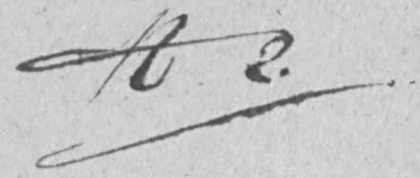

130

Na Stawisku ob Na Stawkach
– łąka po sadzawce – g. Młoszowa –
p. Chrzanów. –

(ob. Kolberg. Etnogr. Krakowa T I. 144)

M: 7 - XLIII - 11. (n. b) –

A. B. P. № 41. –
R. P. № 346. –

pr: 14 Jänner 1861

№ 52

Dem k. Rentamte mit Bezug auf die Weisung vom 23t August 866 Z. 1043 zur Realisirung der Abfuhr an das Steueramt, falls solche bisher unterblieben wäre.

Kalusz am 14 Jänner 861

131

Na Stawisku ob. Stawiska - bagno
- przyś. gm. Złoczów - p. Złoczów

M: 23. IX. 17

Abschrift des Einantwortungsdekrets zur Comm. Z. 7473/847 ad 4438/850

Von dem Stanislawower k.k. Landrechte wird die Verlassenschaft des am 14 Jänner 847 verstorbenen g.k. Pfarrer von Tróyca Leon Piotrowski dem k. Fiskus im Nahmen der g.k. Kirche in Tróyca in 1/3, demselben im Nahmen der Ortsarmen in Tróyca in 1/3, in dem lezten 1/3 aber dem Verwandten des Erblassers, namentlich dem Jakob Piotrowski, allen Erben mit der Rechtswohlthat des Inventars eingeantwortet, und die Abhandlung geschlossen. – Stanislawow am 27 Dezemb. 848. –

132

Na Stawkach (Na Stawisku) –
Łąka po sadzawce – g. Młoszowa
– p. Chrzanów. –

(ob. Kolberg. Etnograf. Krakowa T I. 144)

M: 7. XLIII. 11. (n b)

Sachsen

Eng. 15/1 861.

N. 14.

Zum Belag der Gutsrent-
rechnung pro 861 Rub 4. und
ist infraglicher Beitrag laut
Abfuhrsausweis vom 17 Oktbr
860 darum bis nun nicht be-
zahlt worden, weil das Steu-
ramt ob Mangel einer Rei-
sung solchen nicht übernehmen
wollte. cf. obige

Zoffalg

+ Post 3

133

Naszankowiat – grunta mięszane
w ob. gm. Łastówka – pow.
~~Podbuż~~ – Drohobycz

rola p. n. 1674 w objętości 1 m. 1401 □ s.
pastwisko p. n. 1675 w objęt. – 218 □ sążni

M. 37 IX. 26.

Na Farbri – łąka – gm. Turcerka niżna – pow. Turka –

Syn. plot – Syrian salvatoriolic ogrodnic –
Taun = Zaun – plot. –
Taunus – góry pełne gnieźnieńsk. nad Menem. (Nowawski I 81.

M. 37 XI 28. 94



3

Quittung

Ueber acht Gulden, welche Endesgefertigter am Religions-fondstipendium laut h. Gubernial-Verordnung v. 4ten December l. J. Zahl 59837 für den Monat Juli aus der gr. kath. Seminarial-Verlagskasse baar u. richtig erhalten hat.

Przemyśl am 2ten August 1851

Lisikiewicz Emil
Hörer der 8ten Gym. Klasse.

...st 8 fl. CM.

135

Na Tartaku ob Tartak część miasta
Busk – pow. Kamionka.

M: 22. VI. 15.

E 13 Hornung 850

Jagelnitzer Sammlungskasse

Zu Händen des Czortkower H. Kassenvorstehers

Das vom Kreisamte zur Z. 20781 ex 849 an die Buchhaltung geleitete im Beschlusse s. mitfolgend Wiesepartikulare bis Ausgaben hat.

Lemberg am 17ten Februar 850

[illegible]

Rapp

Buchhaltz f.

[illegible]

[illegible]

[illegible]

[illegible]

[illegible]

[illegible]

An

das hochlöbliche k.k.

Landes Gubernium

[illegible] 18/2

Bericht

der k.k. Provinzial Staatsbuchhaltung

136

Na Terebeżach (Terebeży:) – ob. Łąka pańska – Tan dworski – gm. Borynicze – pow. Bóbrka –

(ob opis Borynicz przez hr. Dembińską)

M: 32 II. 22. (n. b)

Na Tereszkowem ob. Te-
reszkowe – pole cerkiewne
gm. Hwozd – p. Bohorodczany –

M: 48. V. 34. (n. b)

Na Trzepłach ob. Trzepki.
pola - gm. Babice - p. Chrzanów.

M. z. XLIV. 12. (a-b)

Ad

Inclitum Cres Rum Circuli
Jaslensis Offum

Relatio

ad Nrum 4286

a Conventu minoritar
Conventus Krosnensis
in punctis

ut intus.

Brius

Krauss

Praesentatum die 15 Aug 86

Dritte Note an die
Pfarrer zugeschickt

139

Na Uboczy ob. Werbołowie Tan
dworski – g. Borynicze – p. Bóbolka.

(ob. opis Borynicz hr. Dembińskiej.)

M: 32. II. 22. (n. b) –

3777. Pasc. N. 22. 80 0

12328 Lemberger Bezirks-Verwaltung legt vor die auf den Stempelstrafsfall des Lieutenants Pögler von Thalheim Bezug nehmenden Verhandlungsakten mit dem Bemerken, daß derselbe hierorts einen Rekurs eingereicht haben soll.

k.k. Kaal-Bezirks-Verwaltung in Sambor.

Dieselbe wird beauftragt, das mit dem Erlasse vom 20ten September 838 Z. 26234 ~~[illegible]~~ dahin geleitete Rekursgesuch

140

Na Wiatrach ob. Wiatry
przyś - g. Chrzanów - p. Chrzanów.

M: 7. XLIV. 11. (n. b) -



3 KREUZER

Jour ant. 1023

Quittung!

Über Sechs Gulden 20 kr. Cm: welche der gefertigte an Allementazion von Jährlichen pr: 76 fl. Cm: und zwar für den Monath September 848 aus den k. k. Medenizer Cassl. Renten richtig und baar Empfangen habe. hiemit quittire.

Letnia am 30ten September 848.

[illegible] 20 kr. Cm: [illegible] Tulik

141

Nawiedzenia N. M. Panny kość. paraf. — gm. Paczołtowice — pow. Chrzanów. —

M: 7. XLII. 11.

142

Nawiedzenia N. P. Maryi. kościół r. 1749. wymurowany /- niegdyś kaplica Jezuitów/. - gm. Mużyłowice - pow. Jaworów. -

M: 21. VI. 16.

Narodzenia N. P. Maryi cerkiew paraf-
gm. Katahorówka - p. Skałat. -

M: 41. XXII. 25.

R. 908 — 827
185 — 828.

Nawojowa góra ob. Nowajowa gó-
ra – wieś i gm – pow. Chrzanów.

M. f. XLIII. 11. 12. –

Von dem k.k. Cäal Bezirks Verwaltung
Stanislau am 2 März 1849.

[illegible]

4

145

Na Woronach - ob Worony las
gm. Iłoczów p. Iłoczów

M: 23. Tel. 17 (n. b)

8 Febr 850

1. Kolomeer k. Kreisamt.
2 d°. Sammlungskasse

Das vom Kreisamte z. 17611 / 10849 an die Buchhaltung geleitete

f1 im Anschlusse ./. rückfolgende

1 ß2 Rechenparticulare / 1 bis gefunden / 1

der dortigen k. Sammlungskasse wird demnach verordnet diesen Betrag

dem / 2 bis erfolgen / 2

f2 und / 3 bis beausgaben / 3

f1 und als Vorschuß gegen Ersatz auf das Domum Leniawa zu beausgaben.

Hiemit wird das pp zur weiteren Verständigung des Particularlegers mit dem Aufbewahrungsbuch in die Kenntniß

An

das hochlöbliche k:k:

Landes Gubernium

E. N. Bolz 11/2

Bericht

der k:k: Provinzial Staatsbuchhaltung

146

Na Wygiełzowie folwark ob. Folwark na Wygiełzowie – gm. Babice – p. Chrzanów.

M: 7. XLIV. 12. (n. le). —

Na Wygiełzowie cegielnia ob. Cegiel-
nia na Wygiełzowie – gm. Ba
bice – p. Chrzanów. –

M. f. XLIV. 12. (m. b.)

148

Na Wygonie, przys. z kilku chat, w lesie, w obrębie gm. Nuszcze - pow. Złoczow, - poczta Zborow - paraf. Łac. Sassow - gkat. Nuszcze o 1/8 mili.

o. adr. 495.

M. 23 XI 17

Nuszcze - pow Złoczow

Przy prysiołku Mogiłka w lesie ślady dawnego kurhanu zniszczonego korczowaniem. - Na kamiennej górze ślady dawnego bałwochwalstwa - były kamień ofiarny

M. 23 XI 17.

149

Na Wylizowskiem ob Wyli-
zowskie – łąki pleb. gm. m.
Chrzanów – pow. Chrzanów. –

8944/59

M: 7. XLIV. 11. (n. b). –

Geldstrafe von 10 fr. für den hiesigen Armenfond verurtheilt werde. —

Dr. Josef Sermak mp

Hiemit würde das Protokoll mit dem Bemerken geschlossen daß weder der Zeugenführer selbst noch dessen Vertreter bei der heutigen Tagfahrt erschienen sind, ja nicht einmal die zur Aufnahme des Zeugenverhörs-Protokolls erforderlichen Stempel-Marken beigeschafft haben. — Chalecki mp Trojan mp als Aktuar

Für die Richtigkeit

v Lessing

Dr

Na Zadach ob Zady - pola dworsk.
gm. Hodowica - p. Lwow

M: 21. II. 18.

31327
2042

1 L.

151

Na żydowskim kożuchu – taka
— dom. w ob. wsi Borki –
janowskie – pow. Grodek

M: 21. II. 16

152

Na Zajami — lasy i grunt krzaczysty w ob. gm. Dołhe — pow. Drohobycz —

lasy p. n. 4904, 4905, 4935 w objętości 91 morg. 288 □ sążni —
grunt krzaczysty p. n. 4936 w objętości 3 morg. 1003 □ sążni —

M: 37. VIII. 28. (n-b)

153

Nawsie przys. gm. Kąkolówka – pow Rzeszów.

0/151

M. 19. XIX. 16

154

Nekowaty. potoczek. gm. Hołowsko – pow. Turka. –

/ob szkic z mapy katastr Hołowsko – p. Turka:/

M: 37. IX. 28.

155

Netecza niwa – gm. Złoczów. p. Złoczów

M: 23. VIII. 17. n. b.

Zahl 41036 ex 849 dto 11. Jänner 1850.

zur Zahl

Kasse

Netecza przyś. gm. Złoczów – p. Złoczów

156

M: 23. VIII. 17. n. b.

dem Steyrer Kk. Kreisamte mit dem Auftrage den h.o. Erlaß vom 15 Juni 849 Z. 34411 allsogleich zu erledigen und das Ergebniß der dießfälligen Amtshandlung unter Rückschluß des Kommunikats bis 16 k. M. anher vorzulegen —

Lienberg am 19 Jänner 1850

Moreau

Zum Expedit am 24 Jänner 1850

Mundirt [illegible] am 25/1

Collationirt [illegible] mit

Abgelaufen am 27/1

Zur Caal. Ber. Vroltg. am

Von der Caal Ber. Vroltg. am

Der Buchhltg. zur E: am

Von der Buchhltg. zur: am

Zur Registratur am 28/1

Loss

157

Neudörfel - przys. Stary Sącz. p. Nowy Sącz.

M. 27 XXXIII 20

47 " 22/23 " "
53 " 20/21 " "
38 " 18/19 " "

abgehalten werden.

Der Ausrufspreis beträgt nach dem Brennholz-werthe berechnet, — 163 fr 80 x Ein Hundert Sechszig Drei Gulden 80 Xr östl. —

Kauflustige werden mit 20% gen Vadium hiezu eingeladen, die näheren Licitationsbedingnisse werden hieramts jederzeit bekannt gemacht.

Kk Cameral W. Amt Mrzyglod zu Tyrawa solna am 4. Juni 866.

Jelinek
Kltw

Vorstehende Lizitationsankündigung im Bezirksbereiche gehörig verlautbart

Sanok am 6ten Juni 866

Knölk

K.K. BEZIRKSAMT SANOK

158

Nieciecza - Nieczecza - jeziorko czyli dawne koryto Wisły - gm. Babice - pow. Biała -

M. 6 XLVI 12 n 6

159

Nieciecza ob. Nietecza potok
gm. Złoczów – p. Złoczów

M: 23. VIII. 17 (n. b.)

Consignatio

Indulgentiarum in Parochia

Bfizne

160

Niedanowa wola – wieś, dawniej – dziś Poim – p. Myślenicki. (ob. – Poim przyw. konfirm.)

m. 16. XXXIX. 17. nb.

Vom

Przemysler Ck.

Kreis-Gerichte.

Dem

Herrn Advocaten

Dr. Sermak.

Profto Sier.

Z. 11,833.

Zu 725. Dezember 862
Zugeschickt 21. Dezember
Nehmung

Niederlandzka fabryka sukna. w obrębie gm. Biała – pow Biała –

M. 15 – XLVIII 15.

Id est 35 fm 22 ... Cm

Kurzementowski

Coram me

Fuedberg

B. Art 893. ex 853.

162

Niedzieliśko szyb. ~~po~~ kop. węgl.
– g. Jaworzno – p. Chrzanów. –

M: 7. XLV. 10. (n. b)

Zl: 1579. Eing: am 8. März 1860.

Tagsatzungs Protokoll bei dem k. k. städtdelg. Bezirksgerichte in Przemyśl am 8. März 860 in Sachen des Moses Zeichner wider Hl: Adam Fürsten Sapieha wegen Räumung der Propination in Krasiczyn sammt allen Wirthshäusern s. n. g. aufgenommen

Es erscheint Hl: Adam Sapieha und nach erfolgter Meineideserinnerung legt derselbe der in der obigen Rechtssache verglichenen Hauptteil also ab.

Von dem Einlangen dieses Protokolles zu Gericht, dessen Einsicht und Abschriftsnahme der Partheien freisteht, werden dieselbe mit dem verständiget, daß durch den Rücktritt des Moses Zeichner von seinen Einwendungen und rücksichtlich der Klage de praes. 16 Februar 1860 Z: 1134 unter Aufrechthaltung der unterm 7 März 860 Z: 1552 vereinbarten Punkten 3, 4 und 5 und zustimmende Erklärung des Hl: Adam Fürsten Sapieha der obbesagte Rechtsstreit für beendigt erklärt wird.

Vom k. k. städtisch deleg: Bezirksgerichte

Przemyśl am 10 März 860.

163

Niedzielisko - przys. - gm. Jaworzno
p. Chrzanów.

M: 7. XLV. 9.

L. 13129. Eing. am 30ten November 1864.

C. k. notaryusz Frankowski przedkłada protokół usiłowanego oszacowania dóbr Buniowice małżonkom Adolfowi i Laurze Bnm Beess własnych celem zaspokojenia raty alimentacyjnej Klotyldy Pawlikowskiej w kwocie 175 # z pn. przedsięwziętego.

Protokół, wedle którego Pani Klotylda Pawlikowska od dozwolonego uchwałą z dnia 20go Kwietnia 1864 L. 3314. oszacowania dóbr Buniowic odstąpiła, przyjmuje się do wiadomości sądu, i ck. notaryuszowi Frankowskiemu przyznaje się likwidowana należytość w kwocie 18 Zł 1 kr. aw., a gdy wedle jego własnego podania antycypacyę w kwocie 5 Zł aw. już otrzymał, więc poleca się Panie Klotyldzie Pawlikowskiej, aby resztującą jeszcze należytość 13 Zł 1 kr. AW. dla rzeczonego ck. notaryusza przy tutejszej ck. dyrekcyi urzędów pomocniczych w 3 dniach złożyła, taż zasnaskaz otrzymuje, aby tę należytość ck. notaryuszowi Frankowskiemu wypłaciła, wrazie zaś, gdyby złożoną nie została, w sposób taks ściągnęła i wypłaciła. —

O czem się obie strony i ck. notaryusza P. Frankowskiego zawiadamia.

Uchwalono w Radzie ck Sądu obwodowego
Przemyśl dnia 21go Grudnia 1864.

Lewinsz

P 72

Niedźwiedzie ob. Miedzwedzi pola.
gm. Lipie - p. Turka.

M. 37. XIII 24. (n. b.)

Niedźwiedzie błoto. / Błoto Niedźwiedzie /
błota i las – gm. Jastrzębie – p. Sokal

M: 13. III. 10. (m. k.)

praes. 1. October 1859
z. Kostner

№ 1085.

№ 60.

Löbliches k. k. Caal. Wirthschaftsamt!

./. Im Anschluße überreicht Gefertigter eine documentirte Rechnung über den:

otto 10 Feber 859 mit . . . 26 fr. 25 kr.
" 1. April " " . . . 3 f. 85 "

behobenen und an die Holzschläger im Wiener Caal Revier, beausgab-

Niedźwiedzi las w obrębie gminy Hodowice
powiat Lwów.

Las ten liczy 135 morgów i 799 □ sążni

M. 21 VI 18.

29226. 2076.

167

Niedźwiedziów horbok polana –
gm. Hołowsko – pow. Turka. –

/ob. szkic z mapy katastr. Hołowsko – p. Turka:/

M: 37. IX. 27. (nb)

Niedźwiedzki lub. Nad Niedzwiedzki (las. gm Złoczów - p. Złoczów.

168

las 23. IX. 17

Vom Stanislawower

Eine löbliche

Exoffo 101

4 67100
4789

Niegoszowice. – wieś i gm. – pow. Chrza-
nów – poczta Krzeszowice – paraf. T.
Kudawa. –

M. J. XLII. ii.

31

Rentrechnungs Post No. 1676 et 1677
Beilage No. 410.

Dem k. Rentamt

Zur Abkopierung des von dem H. Gefällen Rath Biegelmayer übersendeten Hauptübergabs Protokoll der Herrschaft Nadworna mit den einschlägigen Belägen in dupplo ist dem aufgenommenen Johan Krzempicki für 24 Tage à 30 x Km die Gebühr mit 12 f Sage Zwölf Gulden und dem Nuchim Präming für gelieferte Schreiberfordernisse der Betrag mit 1 f 58 x Sage Ein Gulden 58 x Km gegen Quittung zu erfolgen.

Indem beym h. Präsidium unter einem der Antrag

Nielepice - wzgórze A (193'9) - gm.
Nielepice - pow. Chrzanów

M. Z. XLI. 12. (n. b.) -



Nielepice. - wieś i gm - pow. Chrzanow.
/także Nielepiec zwana/ poczta
Krzeszowice - paraf. Trudawa.

M. J. XLI. 11. 12. -

mit hier Summa
aus kk Delatyner
in Gründe Amts weisung
Zl 2450. richtig und baar
quittiert

Delatyn d. 15ten September 849

Ad F: c: 90 fl

kk. Delatyner Kreal Rentenz
vom 16t August 849
erhalten zu haben heut

Karl Paul
kk Zen

Nielepiec ob. Nielepice - wieś
i gm - pow. Chrzanów.

M. Z. XLVI 11. 12.

Joseph Friedrich Zeuge

Georg Abs Zeuge

Niemieckie osadniki dawni; dziś Polacy - górale. - gm. Zembrzyce p. Wieliczka. —

M: 16. XLIII. 16. (n. b)

Abschrift

Tymbr: 3 kr Quittung —

Ueber Fünf Gulden in CMze welche der Gefertigte an Rest für die bewirkte Suffitherstellung in der Küche der Verwalterswohnung aus den Medenicer kk Kärl Renten baar und richtig erhoben zu haben anmit quittiret.

Idest: 5 flm — Medenice am 24 May 848. —

Jacob Porth m/p Maurermeister Als Zeuge Johann Craikoski m/p Tewel Chaies m/p Coram me Hauser m/p Kunst

Jour: art: 650. —

Niemiecki bok. przedmieście miasta
Busk – pow. Kamionka

Nr: 22. VI. 15.

1

[illegible] 17 Febr 850.

[illegible] 18/2

[illegible]

21/2

[illegible]

Zahl 1934 / an 1850 den 6. Febr 1850

zur Zahl

mit dem Reisegeld des Gebr. Conceptspraktikanten Lachowski aus Anlaß der Reinventirung der gk. Pfarre zu Wierzbiany

3

1. L. 8045.

602

IV

Niepokalanego Poczęcia N. P. M. kap.
lica - gm. Grojec - pow. Chrzanów.

M. f. XLIII 12. (n. b.)

Ankündigung

Diese Truskawiec unter der neuen top. Zl 1, 2, und 3 liegenden zu der gewesenen dortigen Förster-wohnung gehörigen Gärten im Flächeninhalte von 1 Joch 717 □° werden pachtweise an den Meistbiethenden zur Benützung überlassen werden. Die diesfällige Lizitation wird am 16t d. Mts im Orte Truskawiec abgehal-

Niepołomice Δh. (112'2) gm. Niepołomice
– p. Bochnia.

176

M. 8. XXXVII. 13

Ens. 15. Novembr 859.

Do No 723. Dc.

Prześwietney C. K. Cesarskiey Prefektury Muszynskiey

pokorna prosba

od

Stefana Garbery z Mochnaczki niżniey. —

117

Nieporaz. wieś i gm. - pow. Chrzanów.
poczta Alwernia - par. t Regulice

M: z. XLIII. 11. 12.-

die ganz Parz beim Amts deponirt

[illegible]

Oberstm.

Niester dubowy ob Dnicstrzyk
dubowy - pow Turka.

M. 37 XII 26.

Dniestrzyk dubowy – Dubowy Niester (Metr)
wieś p. Turka.

Niwy: Lipowy horb, Wysoki horb (lasy i pola),

M. 37 XII 26.

179

Nietecza - Nieciecza potok - gm. Złoczów - p. Złoczów.

M: 23. VIII. 17 (n. b)

M. d. C.

1 Zöllkiewer k.k. Kreisamt

2. " " " " Kast

Das.

1. vom Kreisamt zur J. 16779 c. 848 an die Buchhaltung gelangt und im Anschluße zurückfolgende.

1.2. Reisepartikulare (bis) erfolgen.

2. und (bis) beausgaben.

1.2. die (bis) übernehmen.

2. und (bis) beinnehmen.

1. Wovon das Kreisamt zur weiteren geeigneten Amtshandlung verständigt wird

Lemberg am 19 Jänner 1850

Cuoreoy

L. J. C.

C 17 Janer 850

An

das hochlöbliche k:k:

Landes Gubernium

Bericht

der k:k: Provinzial Staatsbuchhaltung

180

Niezgoda młyn nad Siemotką - gm Re-
gulice - pow. Chrzanów. -

(ob. Marczyk. Hydrogr. st. 54.).

M: 7. XLIII. 12. (n. b). -

Do

Wysokiego c. k. Namiestnictwa

we Lwowie

Sprawozdanie

c. k. Starosty Horodeńskiego

z dnia 10go Lutego 876 l. 1051.

181

Nieżytowskie piaski /Piaski nieżytowskie/. gm. Szczakowa – p. Chrzanów. –

/ob. Marczyk. Hydrogrf Krakowa i Okr. st: 46./ –

M: 7. XLIV. XLV. 9. 10. (n. b)

Beilage C.

Quittung

Über Einen Gulden 36 Kr in Mze welche die Ge-
fertigten für die Übertragung der alten Akten
in die zweyte Registratur während der angeord-
neten und am 5ten September 854 erfolgten
Räumung des Schloßgebäudes aus den Händen
des Herrn Staal Verwalters, baar und
richtig erhalten zu haben anmit quittiren.

Wisnołomie d. 5ten September 854.

Idest a 24 Kr in Mze zu Mann
[illegible] 36 Kr Mze X Maciej Lissowski

182

Niski werch – grunta dominikalne w ob. gm. Smereczka – pow. Turka.

Rola w objętości		15 m 281 □ s.
pastwisko	"	15 m 516 □ s.
	razem	30 m 797 □ s.

M: 37. XI. 25. (n. b.)

Niwa Folwarska pole dworskie - gm. Babice
pow. Biała. -

Czerwiński

Gm. g. 1863 in der hiesigen Gutsbeschreibung - 1 Kamerhaushalt
und 70 Pfandelgt.

M. 6 XLVI 12 nb

Октавъ Петрꙋскій.
Архіепископъ Шимоновичь.
" Литвиновичь.

Кс. Рꙋчка.
Алеѯ. Дꙋнѣнъ Борко
Збышевскій.
Гꙋтовскій.
Кс. Стенпекъ.
Ігнатій Скржиньскій
Гꙋтовскій.
Др. Маеръ.
Полѧновскій.
Др. Бочковскіи.
Архіеп. Вѣржхльейск
Епископъ Пꙋкальскій
" Манастырс
І. Пашковскій.

184

Niwa u krzyża. dawniej Kruskie – W Kruskiem, Między Groblami – Moczarna – Wierzchowina stawu – Bagnisko trzcinowe – Pastwisko Łuh (Łuch) – Olszowy i olchowy lasek – zwany Łukem – w tem miejscu – – gm. Borynicze – p. Bóbrka.

(ob. Opis Borynicz hr. Dembińskiej)

M: 32. II. 22. (n. b). –

Nach Thunlichkeit
[illegible]

für Fr. Anna Lorenz
Adl: Sermak

1550/60
7.

185

Niżny młyn przyś. gm. Złockie – pow. N. Sącz

M: 27. XXXI. 23.

186

Nosalikowa zagroda - gm. Zemb. rzyce - pow. Wieliczka. -

M: 16. XLIII. 16. (n. b)

Beilage N. 170 ad Post Z. 286 der Drohobyczer Forstgeld Ausgabs Rechnung ex 1865. 13/5 865

W.ⁿ 4225.-

385.

An

Das k. k. Kameral Wirthschafts Amt in

Drohobycz.-

Zu Handen des k. k. Oberforst Amtes

in Modrycz.

Unter Rückschluß i. der Beilagen des Berichtes vom 4.ten Jänner laufenden Jahres Z. 347, wird das kk. Wirthschaftsamt ermächtigt dem Nahujowicer Holznutzungsbezugsberechtigten Grundwirthe Tymko Larczowicz das zum Wiederaufbau seiner baufälligen Scheuer erforderliche Bauholz, namentlich

4. Stück Tannen 14" ist 6° lg in T. Pr. werthe ..... à 1 fl. 37 x

5 " " 12" " 4° " " ..... " — 79 x

4 " " " " " ..... " — 79 x

187

Nosów – wieś i gm. w pow. Podhajce – poczta i paraf. łac. Zawałów – paraf. ghet. w miejscu –

Niegdyś do dominium Zawałowa cyrkuł Brzeżański należąca – liczyła w r. 1805 familii 111 dusz 602 – domów 75 –
(ob art. Hnilcze)

M. 40. IX X. 25. 26.

in genannten Kürathen. —

Lemberg am 17. Juli 1850

C. Bobez 21/7

J. Bisch

Fontana

Zum Expedit am 22 Juli 1850

Mundirt Dobez Do am 7

Collationirt mit

Abgelaufen am 26/7.

Zur Caal. Ber. Vroltg. am

Von der Caal Ber. Vroltg. am

Der Buchhltg. zur E. am

Von der Buchhltg. zur am

Zur Registratur am 27/7

Nowagóra - miasteczko i gm - powiat
Chrzanów - poczta i paraf. loco.-

M. Z. XLII. XLIII. 10. ii.-

Coram me

[illegible]

Oberfeuerstes

Nawojowa góra – wieś i gm. – pow. Chrzanów, poczta Krzeszowice – paraf. T. Rudawa. – włość. Nawojowa góra zwana –

M. J. XLII. 11. 12. –

Geistl: Dep: art: 19

15 KREUZER

Quittung

Uiber Sechszig Einen Gulden CM welche das Delatyner Kaiserl Wirthschaftsamt an Kaufschilling für die zu Gunsten der Nadworner lat. Kirche im Executions-Wege verkaufte Realität No 153 in Nadworna gemäß der h. Gub. Vdg v. 12. April 848 Z. 28743 an die Stanislauer kk. Kreiskasse heute baar und richtig eingezahlt hat.

Stanislau am 27. April 849.

Jd est: 61 f. CM.

Strenzak

Nowa Maszyna szyb. z dwoma
machinami parow. do pompowania
wody. –

M: z. XLIII. 10. (m. b.) –

Cyrkularnego Dotkniowskiego

Relacya.

Od Dominium Batiatyckiego

Względem Porządku La-

sów na Mandat Nakła-

dzaiący.

Ut Jestes.

191

Nowe miasto część miasta, Na Przekopie dawniej zwane – gm. miasto Busk – pow. Kamionka.

M: 22. VI. 15.

E 12 Febr 850

Stanislaus k. Kreisamtskasse

zu Händen des H. Kreisvorstehers.

Das man dortigen k. Kreisamte zu 153 ex 850 an die Buchhaltung geleitete ein Beschluß s. entfolgende Ausfertigungsartikel des bis stellen hat.

Lemberg am 14ten Februar 850

[illegible]

An

das hochlöbliche k:k:

Landes Gubernium

E B Bolz 16/2

Bericht

der k:k: Provinzial Staatsbuchhaltung

[illegible]

[illegible]

192

Nowiny. przyś - gm. Skowierzyn -
p. Tarnobrzeg. -

M: 2. XX. 4. (n. b)

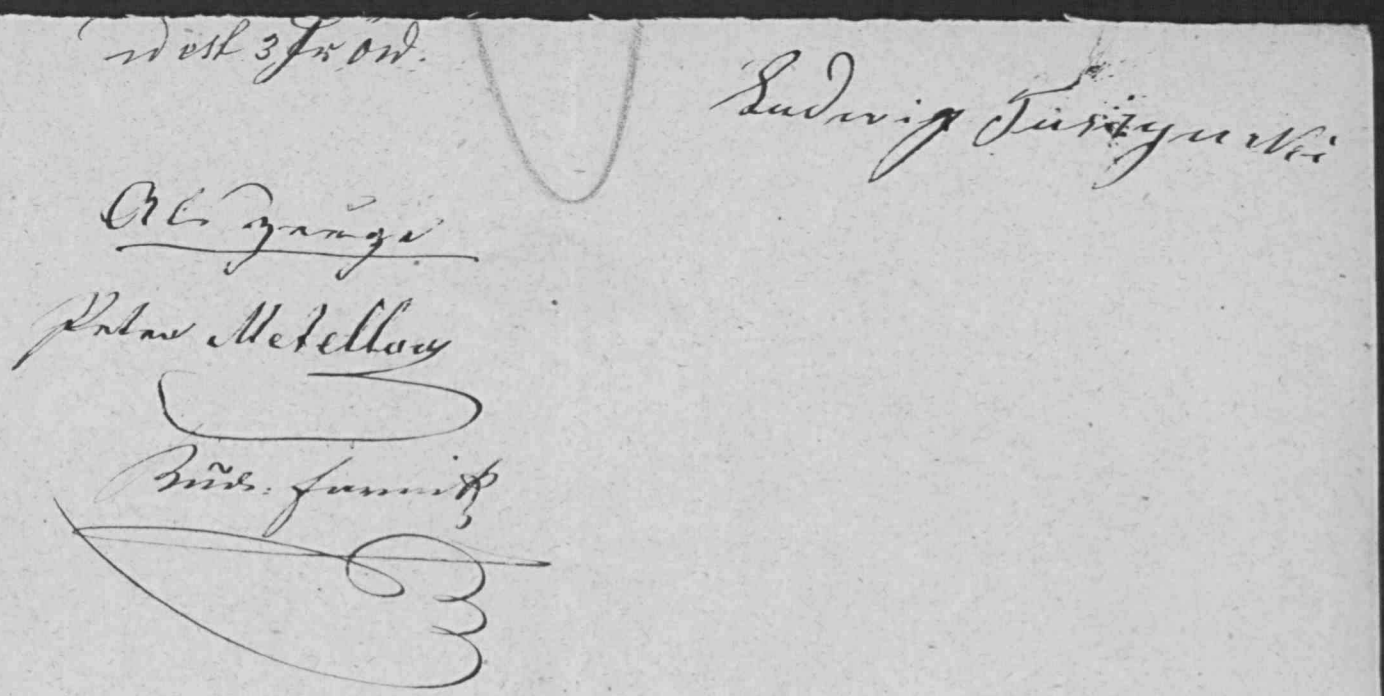

Wohl 3 Fr. ord.

Ludwig Tarzynski

Als Zeuge

Peter Metellow

Bürg. Farnitz

Kowiny. przys. – gm. Adamówka
– pow. Jarosław –

M: ii. XIII. 10.

Schuft Amt Ms 5. Feber 1859
Z. 836/857

betreffend den Austausch
der Horoden Fürsters
Deputatgründe gegen einen
Theil des früher Ver-
walters Deputatgrundes
in Kossow

2 Beilagen

Erledigt Amtsschreiber Francoko

194

Nowiny obacz Horyniec potok w powiecie Cieszanowskim. —

Sprawozdanie
c. k. Starosty w Iwiatyniu
z dnia 6° Stycznia 1876 L. 6.

z przedstawieniem wykazów
cen targowych za miesiąc
Grudzień 1875. —

195

Nowopole przys. – gm. Bobrek – pow. Chrzanów.

(ob. Marczyk. Hydrogr. Krak. st: 49). –

Mi 6. XLVI. 12 ~~(a b)~~

Nowy Łaz ob. Łaz nowy —
wola - gm. Babice - p. Chrzanów

M. p. XLIV. 12. (m-b)



197

Nyczowe – pustki na ulicy Zakościelnej.
gm. m. Chrzanów – pow. Chrzanów. –

(ob. Chrzanów. Rejestr Pustek z 1715. r.)

M: 7. XLIV. 11. (n. b)

Kk. 5. Landes Gendarmerie Command

No. 2.

Verzeich

über die im obigen Posten-Rayone im Monate D

Tag und Tageszeit des Ausbruches.	im Orte	Name des Beschädigten	Verbranntes Gu
/	/	/	/

Bochnia

Miejsce Urodzenia	Obecny	Nieobecny	Płci męskiej do lat 14	Płci męskiej do lat 20	Płci męskiej do lat 30	Płci męskiej nad lat 30	Wojskowi	Płci żeńskiej	Adnotacya.
Nienadowa Przemyśl	/					/			
	/							/	
	/		/						
	/							/	
Lanowce	/					/			
	/							/	
	/		/						
	/							/	

Osadowska rola - gm. Żembrzyce
pow. Wieliczka --

M.: 16. XLIII. 16. (w b)

ad 4. Januar [illegible] zu [illegible]

ad Nro 5798

betreffend die Aus-
folgung des Bau-
holzes an die Holz-
bezugsberechtigt-
ten Nahujowice
Ihsassen Wasyl La-
zarowicz und
Stefan Wolczak

Verfasst Verwalter.

Obereszki – las w dzielnicy Stawki i w ob. gm. Stawki – pow.

Obejmuje 166 m. 571 □ sążni
Są tu buki, grabina i brzeźnia

M 21 III 15 n b)

1972. Nro 51.

Obertasowa góra - gm. Złoczów - p. Złoczów

101

M: 23. Tk. 17

z wykazami cen
przeciętnych targo-
wych za miesiąc
Marzec 1874 —

Obicz górni – potok w ob. gm. Smereczka – pow. Turka.

Zajmuje przestrzeń 615 □ sążni

M: 37. XI. 25. (n. b)

Obiżowy lasek - w obrębie gm. ~~Bedrykowce~~ Dobrowlany. -
pow. Zaleszczyki. -

M. 46 XVII 33 nb

Niżey podpiszany przyznaię, iż Należącą się do Kosz
ta Parafialnego Grodeckiego Dziesięcinę z Dobr Dziedzicznych Wo
woli Grodeckiey, Grodysławicy, Hołkiego, Pieniam JW: Katarzyn
Rzeczyckiey Starościny Rzeczyckiey in Summa Złł. Połł. 370
za Rok 1794. o S: Marcinie skończony, odebrałem, z Kto
rey odebraney roczney Dziesięciny Kwitacyą. Dtt. w Grodku
Dnia 21 Febr. 1795 Roku

X Kar. Głogowski Prob. Grod.

204

Obłaszki. pasmo wzgórz ku Alwerni
– gm. Regulice – pow. Chrzanów.

(ob. Marczyk. hydr. st. 54.) –

M: 7. XLIII. 12. (n. b.) –

Do

Wysokiego ck. Prezydy-
um Namiestnictwa
we Lwowie

Z wierzchność gminna król.

Oblazki ob. Oblaszki. przys.
gm. Plaza – pow. Chrzanów. –

M. f. XLIII. 12. (m. b.)

C. K. Starostwo w Kolbuszowy z dnia 1° Stycznia 1876 do L. . . . . .

przedkłada wykaz z rządzonych szkód przez pożary w miesiącu Grudniu 1875.

G

Obniszka – las i grunta orne w ob. gm. Przysłup – powiat ~~36 XI 2~~ Turka

Las w objętości	71 m.	594 □ s.
grunt orny "	17 m	305 □ s.
pastwiska "	—	542 □ s
razem	88 m	1441 □ sążni

M. 37 XI 26.

Wocz. wzgórze - g. Hwozd - p. Bohorodczany.

M. 48. T. 34. (m. b.)



6 KREUZER

Inclytum Judicium!

Samuel Klempfner in causa contra Theophilum Jarzymowski puncto solutionis Summae 4800 f. c. s. c. agitata in termino prima ut No 1 concessa dilatione Exceptionem inferre non valet, siquidem ad refutandam hanc injustam actionem variis adminiculis indiget, et ad edicta testium provocaturus est, quare primum adminicula haec, et domicilia testium exquirere debet, quod vero tam brevi termino perficere inposibile fuit, praesertim cum actio licet injustissima atque falsissima tamen admodum astute efficta sit, ita ut conventus in formanda

No 1.

Obozowiska wojsk polskich na błoniach ~~tutejszych~~ Gliniańskich w. r. 1537. – gm. Gliniany – p. Przemyślany –

(Ob. Baliński. Starożyt. Polska. T III st 608).
(W. r. 1538. – 1621, 1630. (konfeder. wojskow) 1648, 1653, 1691. 1698. Sasi) – 1705 Kozaki (Mazepa) –

M: 22 V. 17. (n. b) –

1

ohne Beil.

betreffend die der städt.
Ökonomie Verwaltung
für die im Jahre 831. an
die kk. Civil Bau-Direc-
tion ausgefolgten 9⅓
Kubik Klafter Grund-
steine gebührende
Vergütung pr 76 fr C.M.

Ch

Mull

Mzl. 5009.

19061

Aufl. 1358.

IV

Obozowisko, pole - dwor. - gm. Poluchow - pow. Przemyslany -

M. 22. IV 11 nb

Poluchow

Obozowiska - pole -

Hierawka } pol. Wyrniarski
Chyrawka }

Moczary

Obozisko pod ~~Łoskami~~ Wyrniary

Na mogiłach - Wyrniary pole przy dworze

Chyrawka pole Rozworzary

Moczary Wyrniarski

Stawiska Kamień -

Marow - pole włos Poluch

Na Kopcu Wyrniarska pole

Pod Kijeciom " }

Na mogiłkach - Poluch

211

Obrańszczyzna ob Abraham-
szczyzna - przys. - gm. Krowica
sama - p. Cieszanów.

28-83

M: 12. VIII. 12. (n. b.)

Wohnung sammt Deputatgründen wird gleichzeitig unter der Amtszahl 707. eingesendet, und achtungsvoll angezeigt, daß die Pächter bereits alle vollständig die Pachtzinse eingezahlt haben. —

Kutty den 8t September 1856.

[illegible]

11278
856

V 98 – 855

Obszar - niva w obrębie miasta Kutomyji
pow. Kutomyja -

M. 46 X 36 n 6

Coram me

[illegible]

Kommens Fortsetzer und Zeuge

[illegible]

Zeuge [illegible]

Jh 340

113

Szczury. - pola i łąki. gm. Jastrzębica - par. Sokal. -

M: 13. III. 9. (n. b.)



214

Ochmanów wieś. gm. Zakrzów pow. Wieliczka poczta Wieliczka. paraf. łac: Bodzanow o 2/8 m.

Ob. opis dóbr Staniszteckich.)

M. 8 XXXVII 13.

XII
41

fr. 25
1416

Oczew ob. Hoczew wieś i gm. pow. Lisko

M: 29. XVII. 22. 23.

216

Od Dębiny ob. Dębina - niwa -
gm. Luszowice - pow. Chrzanów.

/ob. Opis Jaworzna 1804./ -

M: 7. XLIV. 11. (n. b.). -

217

Od drogi ku Wiśle - pole orne - gm. Bąbice - pow. Biała -

M. 6 XLVI 12 nb

Od Grabu - niwa - gm. Luszowice -
pow. Chrzanów. -

(ob. Opis Jaworzna 1804.) -

M: 7. XLIV. 11. (n. b.) -

219

Od Jęzora ob. Jęzór. Łąki:-
gm. Luszowice - p. Chrzanów.

/

M: 7. XLIV. 11. (n. b)

Od Ilnika – lasy i łąki w obr. gm. Hołowsko – pow. Turka.

lasy mięszane p. n. 1400, 1401, 1403, 1407, 1415, 1416, 1442 w objętości 224 morg. 761 □ sążni –
lasy szpilkowe p. n. 1433, 1434 w objętości 2 morg. 589 □ sążni –
łąki p. n. 1402, 1404, 1411, 1412, 1414, 1427, 1428, 1436, 1437 w objętości 11 morgów 22 □ sążni –
łąki drzewami porosłe p. n. 1413 w objętości 257 □ sążni –

M: 37. IX. 27. (nb)

Od Krzaków. niwa. g. Hucivko brodz-
kie - pow: Brody -

M: 23. XI. 13.

4 August 843

8

An

Ein Hochlöblich k. k. Landes

GUBERNIUM

Bericht

222

Od Linieckiego. niwor. gm. Baliśce
– p. Kołomyja. –

M: 49. XIII. 36. (n. b)

8503

Od Nowosiołek przyś: gm Hoczew:
p. Lisko.

M: 29 XVII. 23.

Od Nowosiołek niwa. - g. Hoczew
p. Lisko.

M: 29. XVII. 23.

Odaje - sianożęcia - gm. Złotniki - pow. Podhajce.-

An

Eine hochlöbliche k.k.

Statthalterei

5 Mai

12 Dec 85

Ighl. k. k.

M. 40 XIII 25. nb

Złotniki p. Podkajce <u>[illegible]</u>.

Zmartwychwstania } cerkiew parf.
Woskresenska }

Odaje - scanowięcie w granicy Dawachowskiej
" przyś.

Podkajecka droga.

Odsypiska Brzoskowskie - nad Wisłą przys. gm. Babice - pow. Biała - poczta i paraf. łac. Oświęcim o ½ mili -

M. 6 XLVI 12. nb.

Od Wodzińskiej drogi – pole plebańskie,
gm. m. Chrzanów – pow. Chrzanów

M: 7. XLIV. 11. (n. b.)

Sprawozdanie
ck: starosty brodzkiego
z dnia 2go Stycznia 1876.
L. 16119.

9

z przedłożeniem wykazu zaszłych w tutejszym powiecie w miesiącu Grudniu 1875 roku pożarów.

Od Zalesia - niwa - grunta baryliańskie -
w Zwierzyńcu - p. Zwierzyn.

M. 23 VIII 17 -

No 20499 1699 ex 14/1 850
135

Note

Wird Einer löblichen k.k. Provinzial Staats Buchhaltung in Lemberg zur Prüfung mit dem Bemerken übersendet, daß die liquiden Kosten der Uscier Gutsherr Ferdinand Graf Bąkowski zu tragen habe.-

Stanislawów am 19 Dezbr 849

[illegible]

Odwarka - potok w obr. gm. Tyrawa wołka - pow. Sanok.

Al. 24 XVII 20 n 6

230

Oficirski zrąb – las w dzielnicy i w ob. gm. Zalesie – pow. Grodek.

Objętość 205 m. 779 □ s. same graby –

M: 21. IV. 16. (n. b)

Consignatio Ecclesiæ Parochialis Lascensis

Ogiernia. karczma i przys. na granicy Byczyny i Jelenia. – gm. Dąb p. Chrzanów

(ob. Marczyk. Hydr. Krakowa i Okr. st. 41.)

M: 7. XLV. 11.

Sage Tausend [illegible]

Bochnia am 13 August 855

Israëlkorngold

K.K. STAATS= BUCHHALTUNG IN KRAKAU

Das obige Wadium per 1250 fl CM zurückerhalten

Israëlkorngold

Ogrody - las - gm. Jankowice - 232
pow. Chrzanów. -

M: z. XLIV. 12. (n. b.)

Ogrody. ogrody, łąka i bagno – gmina Wołświn – pow. Sokal. –

M: 13. III. 10. (n. b.)

Aalforst Arbeitslohns Register
Rub. 29. lit a post 18.

N: 1085

Dem k.k. Caal Rentamte
hier mit der Weisung
dem Förster Alois Hana-
siewicz den Hinausrest
pr 70 x gegen ungestem-
pelte Quittung zu erfol-
gen sodann im Journale
des Caalforstfondes die im
Contobuche dieses Fondes
pag 77 post 30 mit . 26 f 25 x
und pag 78 post 41 mit 3 f 85 x
zusammen 30 f 10 x

An
Ein löbliches k. k.
Caal: Wirthschaftsamt
in Niepolomice

Ogrody – pastwiska dominikalne wob. gm. Ryczany – pow. Turka.

Objętość 66 m sążni i grunt pod budowę 130 m sążni —

M:37. XI. 25. (m. b.)

235

Ogrody – grunta ~~[illegible]~~ dominikalne
w ob. gm. Wołcze – pow. Turka.

Objętość	gruntu pod budowę	— 483 □ sążni
rola w obj.		— 1461 □ s.
łąki "		— 237 □ s.
ogrody "		206 □ s.
razem		1 m 777 □ sążni

M: 37. XII. 26. (n. b)

236

Ogrody – grunta dominikalne w ob. gm. Mszaniec – powiat Staremiasto.

Rola w objętości 1 m 317 □ s.
ogrody " – 208 □ s
razem 1 m 525 □ sążni

M. 37 XIII 24)

Ogrody ob Skoki – grunta
– gm. Razturz – pr. Turka.

M: 37. XI. 26

Abschrift Jour: art: 1153. V. 751 / L. 850

Quittung

Uiber 1 f 12 x Sage Einen Gulden 12 x CMze welche der Ge-
fertigte für die Verfertigung zweier neuen Brunnen-
eimer aus eigenem Materiale zum Brunnen im Amtshofe
aus den kk Medenicer Herrschaftsrenten baar erhal-
ten zu haben anmit quittiret. Id est: 1 f 12 x CMze
Medenice am 25ten Oktober 848. Thomasz Zieliński m/p
Coram me Tychowski m/p Kontr.

Das Originale zum Belage der Baurechnung übernommen zu

Ogrody – grunta dominikalne w ob. gm. Smerekszka – pow. Turka

Grunt pod budowy	w obrębie	— 147 a 1.
rola	w obrębie	2 m 684 a 1.
ogrody	"	— 210 a 1.
stawy	"	2 m 1267 a 1.
pastwiska	"	205 a 1.
razem		5 m 913 a 1 ar

M. 37. XI. 25. (n. b.)

239

Ogrody ob Nahory - ogród - gm. Roztucz - p. Turka.

M: 37. XI. 26.

Abschrift J. art: 1317. Beil: N° 252 pro 848
Rf. 753

Tymbr: 3 xr Quittung.

Ueber Zwei Gulden 20 xr CM welche der Gefertigte für die Reparatur der Beschläge zu 6 kleinen Thürerln im Geflügelstall bei der Verwalterswohnung mit theilweiser Beigabe eigenen Eisens accordmäßig aus den kk Medenicer Renten baar erhalten zu haben quittirt.

Idest: 2 f 20 x CM Medenice am 30 Oktober 848. Theodor Radelicki m/p
Coram me Tychowski m/p Kuntzl

240

Ogrody – pastwisko dominikalne w ob. gm. Płoskie – pow. Staremiasto

Objętość 141 □ sążni i grunt pod budowę 27 □ sążni

M 37 XII 24.

Ogrody – partwisko dominikalne w bb. gm. Michnowice – powiat Turka.

Objętość 455 □ sążni —

M: 37. XIII. 24. Gn. Bj

242

Ogrody – ogrody w ob. wsi Łopuszanka lechnowa – pow. – Turka. –

Ogrody te niegdyś dominikalne obejmują 27 □ sążni –

M: 37. XIII. 25. (n. b.)

Ogrodzisko - pola dworskie - w obr.
gm. Hodowica pr. Lwow

M: 21. II. 18.

Ogród angielski przy Dworze przez
Bauera założony - gm. Borynicze
p. Bóbrka. -

/ob. opis Borynicz przez hr. Dembińskiego/. —

M: 32 II. 22. Gn. b)

Quittung



3 kr. C. M.

Uiber Sieben Gulden 42 xr Conv. Münze welche Gefertigter laut Dotation und zwar für den Monath April 855. aus den k. k. Kossower Cassa Rennten baar und richtig erhalten zu haben hiemit quittiert. –

Pistyń den 30ten April 855.

Ant: Dudzkiewicz

Ogrodek ob. Dąbrowa. las.
gm. Borynicze – p. Bóbrka.
/ ob. opis Borynicz przez hr. Denhoffa /. –

M: 32. II 22 (n. b.)

Jour. art. 850.
851.

Quittung

Über Sechszehen Gulden 40 Kreutzer C: M: welche ich endesgefertigter von der mit jährlichen 200 fr: bemessenen Besoldung für den Monat August 1848 aus den k: k: Medenieer kaul Wirthschaftsamts Renten, unter Heutigem, baar und richtig erhalten zu haben, anmit quittire.

Medenice den 1ten August 1848

Vinz: Bogusz

Rest 16 fr 40 Kr: C: M:

Ojczyzna – taka dom. w ob. wsi Bor-
ki janowskie – pow. Gródek

M: 21. II. 16

Dem Samborer k. Ks. Amte
zur weiteren Amtshandlung
nach dem einliegenden Antrage
der k. St. Buchhaltung, dem
fragliche Ausweis ist b. er
von der Sammlungskasse ab-
zuverlangen, und anhero vor-
zulegen

Lbg am 19 Aug 850

Amtsh 19/8

Zum Expedit am 21/8 1850
Mundirt Hands am 20/8 –
Collationirt mit
Abgelaufen am 21/8

Zur Caal. Ber. Oreltg am
Von der Caal Ber Oreltg am
Der Buchhltg zur E am
Von der Buchhltg zur am
Zur Registratur am 26/8

Moreony
Reinmeth

247

Okleśna także Okleśnia i Oklesz-
na – wieś i gm – pow. Chrzanów
poczta Alwernia – paraf. T. Poręba.

M. J. XLIII. 12. 13. –

Lah den 13ten August 861

Ruzus

Ob förster

Obige Brett Klöze sind auf Grundlage der zuliegenden ~~Abz~~ kontrollmäßigen Abzählungsliste als Dienerhut im 4ten Q 1861 im Journale C. unter Post No 3. beempfangt worden. –

Fennik

Revierförster

Oklesnia ob. Oklesna – wieś i gm. – pow. Chrzanów. – poczta Alwernia – paraf. T. Poręba –

M: 7. XLIII. 12. 13. –



6 KREUZER

Quittung

Über zwanzig Fünf Gulden C.M., welche Gefertigter an Vorschuß für die im Akkordwege übernommene Trifftung der Bettklötzer, aus den hierortigen Kaas Renten baar und richtig erhoben zu haben, hiermit quittirt.

Delatyn am 6 Juny 849

x Iwan Stelmaszczuk

Nahmensfertiger und Zeuge

Anton Glaß

Ad est 25 f CM

249

Okleszna ob. Okleśna - wieś i gm. - pow. Chrzanów - poczta Alwernia - paraf. T. Poręba.-

pr. dnia 13ᵗᵉ Augusta 1861.

Nr. 145.

M: 7. XLIII. 12. 13.-

Lieferschein

Uiber 336-sage! Dreihundert Dreißig Sechs Stück 3 Klafter lange undimensirte Tannen-Brettklötzer; welche am heutigen, aus dem Luher Revier, Depot Zatkany, an die Delatyner kaal herrschaftliche Brett-säge, zugetriftet wurden. – Jorn

250

Okopy za dworem, niegdyś istniejące - w obr. gm. Tłu-
bno, pow. Przemyśl.

M. 20 XI 15 r.

Folwark – folw. w vb. gm. Medyka – pow. Przemyski –

20. X. 17.

251

Okopy, około cerkwi i mury - w obr. gm. Ulucz - pow. Bircza. -

M. 29 XVII 19 nb

pres 12 Marty 786

Nota

Conformiter Requisitionis Ingti Cæs Regii Gubernij ddo 3. huju una abhinc Regenti Actorum Antiquorum in Obiecto Extraeum Comissioni Liquidationis Summarum Spiritualium Extradendorum necessaria demaudatur. Leopoli die 23 Febr 786.

[illegible]

Okopy około zamku i miasta - ślady w
Jezupolu - pow. Stanisławów. -

M.34 VII 28 n 4

b. Passiva

Der, aus der Abrechnung der Holztrifftung in den Jahren 1861–1862 entfallende Hinausrest zu ~~wird~~ im Sinne f. L. D. Verdg vom 21. April 1865 Zl 10277 als über Jahr ~~und Tag~~ unbehoben ~~in Abfall gebracht~~		10
Der, von dem Schmiergelde des Starzawaer Brettschneiders jährlicher 12 fl bos öW für die 2te Hälfte des Jahres 1867 entfallende Betrag zu ~~wird~~ aus Anlaß des Stillstandes der Starzawaer Brettsäge als ~~entbehrlich in Abfall gebracht~~ Wegbrüche	6	30
Zusammen	6	40

Heinetty

Gábor

Verf. St. Adamowicz

253

Okopy około dworu dziś poniszczone ślady
-gm. Hwozd- p. Bohorodczany.

(ob. Szkic Hwozda). -

M: 48. V. 34. (n. b)

254

Okrągle. / Okręgle przysiół g. Jeleń - p. Chrzanów. -

/ Ob. Marczyk. Hydr. Krakowa i Okr. st: 41. /

M: 6 XLVI 11 nb.

Z c. k. Sądu obwodowego
w Przemyślu

Dla
P. Sabiny z Włyńskich
Sławikowéj
pr. Dor Sermak

Exoffo

L. ~~301~~. 3079.

A 778
Gr 28 Sz 8 km
Mego

Okrągle /: Na Okrąglach /. las. w obrębie gminy Hodowica - pow. Lwów

M: 21. II. 18.

An

Ein Hochlöbl: Kaiserl: König
Landes-Gubernium

Bericht

Der k. k. gubl: Expedits Direction

Wegen des dem königl.
Rzeszower Kreisamt nicht
zugekommen seyn sollenden
hohen Auftrags vom
13ten Hornung l. J. N: 120

256

Okręgle ob. Okrągle
przyś. – gm. Jeleń – p. Chrza-
now.

M: 6 XLVI 11 n6.

1815.

34688.





f 16 Aug 1815
von Nicolay
Gnesen

An
Seine Fr: Fr: Apostolische
Majestät.

Recurs
des lemberger Hauseigen-
thümers Dominik Bach.

257

Okrąglik. las. – gm. Balin. –
pow. Chrzanów.

/ob. Schneid. Encyklop T: II. 471. 479. /. –

M: 7. XLIV. 10. (n. b)

258

Olchowy (olszowy) lasek Luh zwany ob. Niwa u krzyża – gm. Borynicze – p. Bóbrka –

(ob. Opis Borynicz hr. Dembińskiej.)

M: 32. II. 22. (n. b)

Olearska rola - gm. Zembrzyce -
pow. Wadowice

M: 16. XLIII. 16. (m. b.)



6 KREUZER

Beilage N 224 p. 848
R.R.P. 725

Quittung

über zwanzig Drei Gulden Ctr welche dem
Gefertigten an Vorschuß zum Reise nach
Lemberg in Folge kreisämtlichen Ausfer-
tigung von 12 Jänner 848 Z 25948/a.z. 194, zur Lizi-
tationsverhandlung wegen Erbauung eines
gemauerten gebr. Pfarrhauses in Horozana
[illegible] aus dem St. Medenicen [illegible].

260

Olechnowa Łopuszanka ~~ob~~ dawniej zwana wieś Łopuszunka lechnowa pow. Turka –

(Ob. dawny Szematyzm dyec. Przem. gk. z 1833 –)

M. 37 XIII 24.

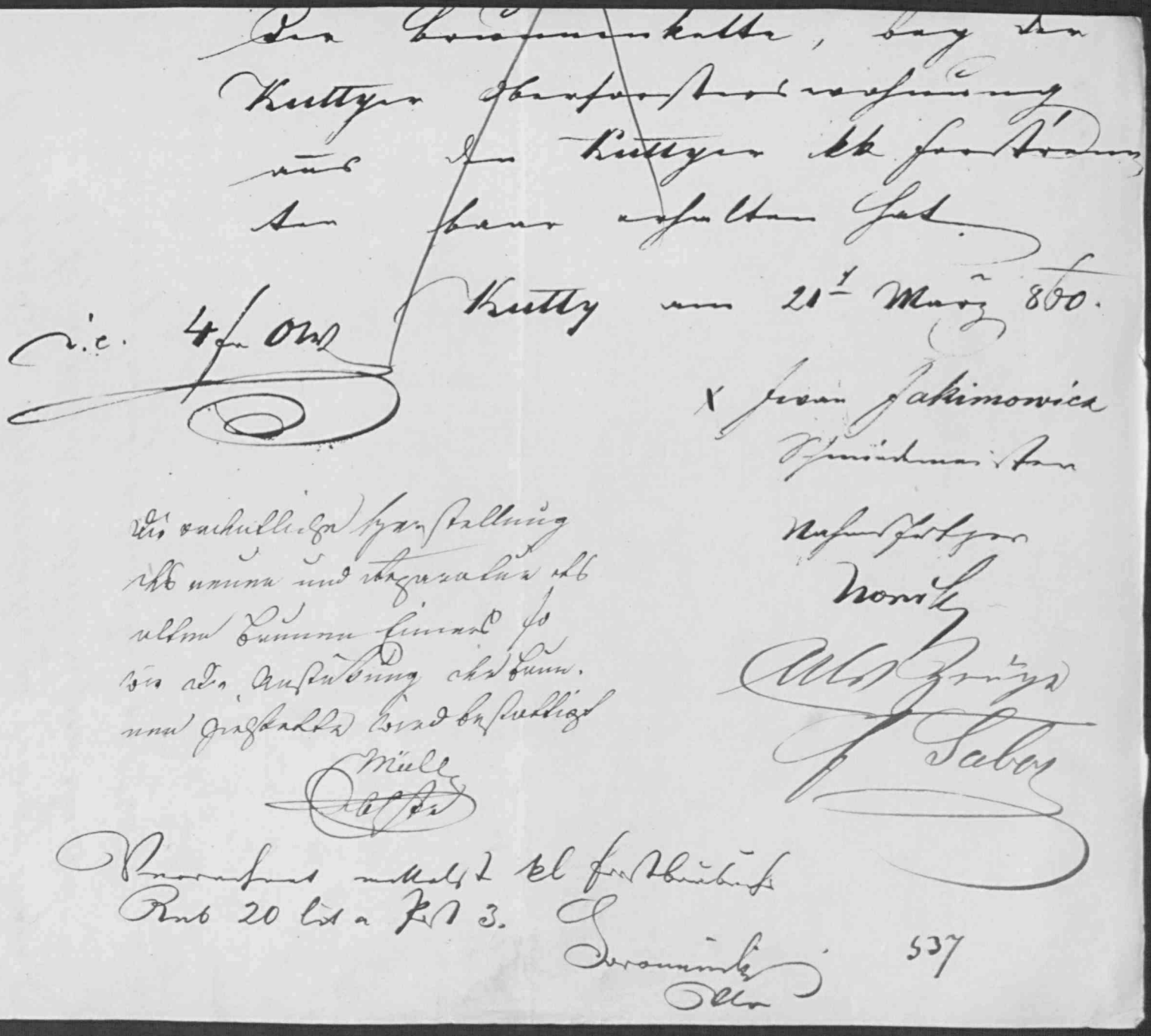

der Brunnenkette, bey der
Kuttyer Oberförsterswohnung
aus den Kuttyer kk Forstrenn-
ten baar erhalten hat.

Kutty am 21t März 860.

i.c. 4 fl OW

x Iwan Jakimowicz
Schmiedmeister

Nahmsfertiger
Nowik

Als Zeuge
J. Saber

Die rechtliche Herstellung
des neuen und Reparatur des
alten Brunnen Eimers so
wie die Anstückung der Brun-
nen Ziegelkette wird bestättigt

Müller
Oberst

Verrechnet mittelst kl Forstbaubuch
Rub 20 lit a Post 3.

Sorominski
Ver

537

Olejki. las osp. – gm. Długoszyn – p. Chrzanów.

N: 6. XLVI. g.

Übersetzt, den 10. März 843

p. Sosnowski

262

Oleksiakówka. rola kmiecia - gm. Aksmanice - p. Przemyśl.

(ob. Inwentarz Dóbr Aksmanice z r. 1762.) -

M: 30. XIII. 19. (n. b)

Namensfertiger

Głowacki

Id est 3 fr: 7½ Xr: C: M:

Coram me

Zoyusz

L. a. 296.

6.

263

Oleksinia przys: - gm. Rozkochów
pow. Chrzanów. -

(ob. opis dóbr Lipowiec) -

M: J. XLIII. 12. (n. b.) -

Oleszów — dawna nazwa wsi Holeszów pow. Bóbrka.

(ob. Holeszów – pow. Bóbrka)

M. 39 II 24.

Odpis

15 kr.

Do Księgarni Pana J. Csillik
w Tarnopolu!

Proszę o papier ministr. najlepszego gatunku za 2 f. a. W.
Należytość płaci posłanie, zaś dług dawniejszy w tych
dniach, najdalej do 12. Marca 1866 z podziękowaniem
i prowizyją ze zwłokę uiszczę.

Słoboda 4/III 866

Cikowski mp

265

Olkowskie pole - pole - gm. Zalas
pow. Chrzanów. —

M: 7. XLII. 12: (n. b.) —

266

Olkusnica – pole – g. Młoszowa
– p. Chrzanów –

(ob. Kolberg. Etnogr. Krakowa T. I. 144)

M: 7. XLIII. 11. (n. b.)

den rückständigen Pachtzins von 65 f 62½
öst. Währung und den Erwerbsteuerbe-
trag pr. 43 f 95½ öst. Währung einzubrin-
gen. Sollte der Haskel Geller wei-
gern die obigen Beträge im gütli-
chen Wege einzuzahlen, so werden
Sie ermächtigt auf dessen Fahrnisse
die provisorische Sequestration in so
weit zu erstrecken, bis Sie den Deckungs-
fond über die rückständigen Beträge
sichern werden.

Die sequestrirten Gegenstände vom
höheren Werthe nämlich: Vieh haben Sie
nach Kalusz allsogleich zu expediren.

K. k. Kanal Wirthschafts Amt
Kalusz den 31t October 1859

Sadey

Słowik pokłady i kopalnie - g m. Lgota
pow. Chrzanów. —

/ ob. Wykazy statyst-katastr. / —

M. Z. XLIII. 10. (m. b.)

Wysokie c. k. Namiestnictwo
we Lwowie

Łańcucki ck. starosta
dto 11 Stycznia 1874
l. 79.

268

Olszaniec (~~źródła~~ rzeczka) ob. Łęg. rzeczka. – gm. Gorzyce – p. Tarnobrzeg. –

M: 10. XXI. XXIII. 4. 5. – 9. XIV. 10. (źródła). –

N. 51

Wird dem kk Coal Rentamte
hier zur reelen Verrechnung
der Forst Cultur Auslagen
Reassumirung des betreffenden
Verschusses und zum Rechnungs
belage zugestellt.
Vom kk Coal Wirthschafts Amt
Niepolomice am 14 Jänner 861

[illegible]

269

Olszany ob. Olszyny - przyś. gm. Jankowice - pow. Chrzanów. -

M: 7. XLIV. 12 (n. b)

Renten vorschußweise Bezahlt.

Delatyn am 15t September 837.

[illegible]

270

Olszowy (Olchowy) lasek Luh ob
Niwa u krzyża - niwa - gm
Borynicze - p. Bóbrka -

(ob. Opis Borynicz hr. Dembińskiej.)

M: 32. II. 22 (n. b)

Olszyna łąka w obr. gm. Czarnowice
pow. Jaworów.

M. 21 VI 17)

Jidest 3/

Thomasz Kusznirzcski

Amt Sirurr

Olszynki, lasek – Zatusze – Rohatyn

M. 32. V. 23. (n. b.)

273

Olszyna gęsta ob Gęsta Olszyna
– las – gm. Młoszowa – p. Chrzanów –

(ob. Kolberg. Etnograf. Krakowa T. I. 144)

M: J. XLIII. 11. (n. b)

an das Löbliche k. k. kaul. Wirthschafts Amt
zum Gebrauche im Arreste übergeben
worden sind, so wird Ein Löbl. k. k. kaul. W. Amt
achtungsvoll gebeten, sowohl die Weisung
zur Aufnahme dieser Requisiten im
Inventar als auch zur Auszahlung des An-
schaffungspreises ertheilen zu wollen.

Pistyn am 21. Febr 849.

Pieńkowski
Kreisamt

76

274

Olszyna za pałacem – g. Aksmanice – p. Przemyśl. –

(ob. Inwentarz Dóbr Aksmanice z r. 1762.) –

M: 30. XIII. 19. (n. b.) –



Jan. ad. 866

Quittung

Über 3 fr 7 3/4 kr cm. Sage Drey Gulden 7 3/4 kr cm, welche der Gefertigte an Hegerlohn für das III. M Quartal 1848 bei den Kk Medenicer Kaal Renten inclusive erhalten hat

Medenice den 1ten August 1848

Id est 3 fr 7 3/4 kr cm

+ Anat Potiuk
Letnier Waldhenger

Olszyna za Skurą - łąka leśna, gm. Stanisła-
wie - pow. Bochnia -

M. 8° XXXV. 13 nb

276

Olszyniec – potok. wypływa z lasu Maliniszcze – gm. Borynicze p. Bóbrka. –

(Ob. Opis Borynicz hr. Dembińskiej.) –

M: 32. II 22. (n. b)

Olszyniec. ob Łąka pańska = Łan dworski - gm. Borynicze - p. Bóbrka. -

(ob. Opis Borynicz przez hr. Dembińską)

M: 32. II. 22. (n. b)

[illegible] von Michael Bachmann dann die Vor-
münder mit dem Beisatze verständi-
get werden, daß der diesfällige Depo-
siten Extract in den Akten rückbehal-
ten werde.

Kalusz am 31 August 848.

Dr. Battaglia

Dem k. Rent und Wiedenamte
zur Befolgung.

Kalusz am 6 Sept 848

[illegible]

E. C. Sentber 848

Z 247.

[illegible] Hier

bittet um Erfolglas-
sung an den Ersteren
des Betrags zu 10 fr Cm
als Restforderung aus
den Nicolaus Bach-
mannischen Verlassen-
schaftmasse

[illegible]

1 Rubr

2 Beilagen

278

Olszyny - wieś i gm. - pow. Brzesko - poczta Wojnicz - paraf. łac. w miejscu. -

M. 17 XXXI 15

~~LXXII~~ Brzesk

Olszyny. ~~F.~~ *

1646. F. C. ante f. s. Martini.

1. Oblata Visionis inter plebanum et Kotkowskie.

---

* Włość z farą w obw. Bocheńskim w Galicyi.

Olszyny. /olszany/ przyś: – gm. Jankowice – pow. Chrzanów. – /nad Rudką na map. wojsk./ –

/ob. Łepkowski Przegląd Zabytków Krakowa. str 23/

M: 7. XLIV. 12. (n b)

№ 2282

Wird den Herren Kaul förster und
Strassenbauleiter Glass zum schleu
nigsten Herstellung gegen Rechnungs
lage zugestellt zu deren Zwecke für
die bezeichneten Natural Arbeiten
die Gemeinde Delatyn Christen
und Juden unter einem angewiesen
werden.

Die Lichter werden an jeden Samstag
gegen Abquittirung auf Grund einer
namenweisen Vom HE. Bauführer
[illegible] Consignation aus der

Olszyny od Skury, Łąka leśna - gm. Stani
sławiec - pow. Bochnia. -

M 8·XXXV 13 n 6



Stanisławowice Dom.

Supplement Bogen

zu dem Lizitazions Protokolle ad 6 July 850
ad № 447 f. aus Anlaß der Verpachtung
der diesjährigen Grasnützung auf den
in Stanisławiecer Revier befindlichen
Waldwiesen Olszyny od Skury und Olszyny
od Granicy Gawłowskiey. –

K.k. Kaal. Wamt
Niepołomice, am 13 Septbr. 850

Sorawinski

281

Omniszka – grunta dominikalne w ob. gm. Jabłonka wyzna – pow. Turka

Rola	w objętości	9 m. 1001 □ s.
Łąki	"	1 m. 1024 □ s.
pastwiska	"	2 m 836 □ s
razem		13 m 1261 □ sążni

M 37 XI 27.

282

Św. Onufrego cerkiew na Wolanach (niegdyś paraf:) w mieście Busk – pow. Kamionka.

M: 22. VI. 15.

8 Febr 850

An

das hochlöbliche k.k.

Landes Gubernium

Bericht

der k.k. Provinzial Staatsbuchhaltung

283

S. Onufrego pieczara w skale gipsowej na Bujnem - gm. Jezupol - pow Stanisławaw -

M. 39 VII 28 n 6

11	4	54	15	65	19	11	6
11	4	54	15	65	19	11	6
87	10	.	.	87	10	87	10
87	10	.	.	87	10	87	10
98	14	54	15	152	29	98	16

284

Pieczara s. Onufrego na Bujnem - gm
Jerupol. pow. Stanisławow.

M. 39 VIIIf 28 n 4

Kub. f. Pfl 7
Pfl 7.

C: G: A: A: 439.

Lohns-Consignation

aus Anlaß der Wiederherstellung der durch die Hochwässer des J. 1864 zerstörten Brücke No III im Waldorte Gliwa des Starrower Reviers behufs der Herstellung der Communication zur Zufuhr der Feuerhölzer an die Seline u. in der Kiosciencker Aufsatzplatz

Post No	Name der Arbeiter	Füllen, Zurichten u. Zufuhr der Kreisholzer 20/6 ft	Füllen, Zurichten u. Zufuhr der Unterlagen 4/14 ft	Handtage	Preis f	Preis ₰	Geldbetrag f	Geldbetrag ₰	Empfangsbestättigung
		Stücke							
1.	Wilhelm Götz	15	.	.	.	10	1	50	+ Wilhelm Götz
2	Filip Berstler	15	.	.	.	10	1	50	+ Philip Berstler
3.	Iwan Czucz	15	.	.	.	10	1	50	+ Iwan Czucz
4.	Jacob Wolf	.	3	.	.	15	.	45	+ Jakob Wolf
5	Adam Wolf	.	.	2	.	35	.	70	+ Adam Wolf
6.	Wilhelm Berstler	.	.	3	.	"	1	5	+ Wilhelm Berstler
7	Eisig Wenig für das Anführen des Schotters für 1 Zugtag	.	.	.	.	.	1	60	Eisig Wenig Namensfertiger [illegible]

285

Onużek szyb kopalni węgla w Jaworznie – p. Chrzanów. –

M: 7 XLV. 10. (n. b)

marca 1860 roku bieżącą najpierw ani na lat trzy a później na przedstawienia Mojżesza Zeichnera ani na lat sześć nie wypuścił.

Że J.O. Adam Książę Sapieha oświadcza iż tę ugodę przyjmuje i o wyznaczenie terminu do złożenia tey przysięgi uprasza.

Der Termin auf den 8. März 860 um 1. Uhr Mittags bestimmt und hievon beide Streittheile unter Gesetzesstrenge vorgeladen werden.

Von k.k. städtisch delegirten Bezirksgerichte
Przemyśl am 7. März 1860.

der k.k. Kreisgerichts Rath

B. Kowalski

Nr 8
Zugest 8/3 860
Meyer

Für Moses Zeichner

p. Dr Sermak

286

Onyszkowe pole - blizko Olszanki - w obrębie gm. Potylicz. - pow. Rawa.

Niegdyś posiadłość monastem Baryl. w Jamnicy Smolińskiej (ob. Jamnica).

M. 12 V 11 n b.

Erfolg für das Jahr 1868 pro 1867								
Zahlungs-Rückstände		neu angewiesen		Zusammen		Anfänglicher Rückstand		
fr	kr	fr	kr	fr	kr	fr	kr	
.	.	.	.	.	.	.	.	
25	20	22	40	47	60	122	21	2027/4
181	10	.	.	181	10	423	7	
.	.	.	.	.	.	.	.	
11	2	.	.	11	2	11	2	
491	26	39	29	530	56	5515	6	393/52
708	59	61	69	770	28	6071	37	

287

Opactwo Cystersów w Szczyrzycach ob Cystersów klasztor założony 1244. r. gm. Abrahamowice — p. Limanowa. —

M: 17. XXXVII. 16. (c. b).

Nr. 114 f.

Wird dem k.k. Kaal-
Rentamte hier mit Be-
zug auf die hierämtliche
Weisung vom 23t. Oktober
1851. Z: 643. zum Rechnungs-
belag zugestellt. —
Vom k.k. Kaal-W. Amte
Niepołomice am 11t. März 852.

[illegible]

[illegible] den 8. März 852.

Nr. 114

288

Opatrznosci Boskiej kosciół paraf. - murow.
w obrębie miasta Biała - pow. Biała

M. 15 XLVIII 15 nb.

[illegible]

Peczenizyn am 30. August 1858.

[illegible]

[illegible]

5/71 856

289

Opoki wapiennej pokłady i wzgórza – gm. Regulice – pow. Chrzanów. –

(ob. Marczyk hydr. st. 54) –

M: 7. XLIII. 12. (n. b) –

z przedłożeniem wy-
kazu przeciętnych
cen targowych za
miesiąc Styczeń 876.

Opołonek – las szpilkowy w ob. gm. Kondratów – pow. ~~Radlusz~~ – Drohobycz, Turka –

Parc. n. 1443 do 1446 w objętości 1553 morgów 1437 □ sążni –

M. 37 IX 27 nb

291

Orelec. folwark sianożęcia – gm. Kułaczkowce – p. Kołomyja. –

M: 49. XIV. 35.

292

Organarya - Organistówka dom i zagroda -
gm m. Chrzanów - pow. Chrzanów. -

M: z. XLIV. ii. (a-b)

Do

Wysokiego Prezydyum
C.k. Namiestnictwa

we Lwowie.

Organisłówka ob. Organarya dom i zagroda-
gm. m. Chrzanów – pow. Chrzanów. –

M. p. XLIV. ii. (a. b) –

294

Orłowa przys: gm. Złoczów - p. Złoczów

M: 23. III. 17.

Do
Wysokiego c. k. Namiestnictwa
we Lwowie

Relacya

c. k. Starostwa w Chrzanowie
z 31. Kwietnia 1874. do L. 3403.

Ortowa, niwa, gm. Tłoczów. p. Tłoczów

295

M: 23. IX. 17

zur Wiederverlegung unter die

Gradeziehung des Geb. Federpr.

Auftrags v. 14. Juli 849) 39717

25/1 856

Marcus

G. W. Volke 29/1

Zum Expedit am 30. Jänner 1860.

Mundirt Stupnitz am 31/1 "

Collationirt Voch mit d. "

Abgelaufen am 2/2

Zur Caal. Ber. Vroltg. am

Von der Caal Ber. Vroltg. am

Der Buchhltg. zur E. am

Von der Buchhltg. zur: am

Zur Registratur am 2/2

296

Orłowa, góra. gm. Złoczów. p. Złoczów

M: 23. IX. 17

N: 67100. 39897 pr 7/12 849
2655

Der k. k. Prov. Staatsbuchhaltung mit Bezug auf ihren Bericht vom 9. Septbr. 849. Z. 24883. zur Amtshandlung und Aeußerung. —

Vom k. k. galiz. Landes Gubernium.
Lemberg den 29. November 849.

[illegible]

24 Nov 849

257
B

Gfte 2.

k. k. Landesstelle

An k. k. Landesstelle in Lemberg

19

297

Orłowa Karczma - Adler-Wirths-haus w obrębie gm. Wołoska wieś. - pow Dolina -

M. 38 II 28 nb.

292

Ormanowska. zagroda – gm. Zembrzyce – pow. Wieliczka. –

M: 16. XLIII. 16. (n. b)

Amt am 25. August [illegible]

N 3372.

mit Rechnung über
die Kosten der Er-
haltung der Brücke
bei der gemeinde
Bolechowce. –

Orowie Δ (398⁴) w obr. gm. Gałówka p. Staremiasto-

299

M. 30 XIII 23.

Tłumacz.

Orychlady ob. Horychlady – wieś i gm. pow.

ob: ~~Consignatio Documentorum ex Regestratura Varsaviensi etc: przy Balinie.~~

ad 18739
8415

M. 45 XI 30

65,421 | 10. 9br vm

Schdf. 16542 | 25.

Wird dem Sanoker k. Kreisamte bezüglich auf den Bericht vom 13 Sept 1844 Z. 13231 zur nachträglichen Vorlegung des Certificats über die Zeitverwendung zurückgestellt.

Vom k. k. Landesgubern.

Lemberg 26 Octbr 1844

[illegible]

Oryszko. (Struha) potok graniczny – gm. Ozomla – pow. Jaworów.

301

SC 743
2597

M: 21. VI. VII. 16. 17.

1848 80743 43

K. K. galizisches Landes-Gubernium.

Prot. No 80743
2597

Datum 24t Octob 1848. No 12117
praes. 31t "

Sitzung am 7t Novemb 1848.
Dept. IX Unterthanshaben
Referent Gub. Rath Swieceny
statt dessen G. Rt. Mahrle
Ministerium des Innern Sect. I

Sandezer Kreisamt frägt an, was mit den noch vorräthigen, nunmehr entbehrlich gewordenen, 156 Stück Unterthans Gabenbücheln zu geschehen habe?

Osseredok; las jodłowy, w obr. gm. Kniaźdwór
pow. Kołomyja -

M. 49 IX 35 nb

Summa per se		5	5	40	10	60
	Tagn!	Fünf	Fünf	Vierzig	Zehn	Sechzig

Kniazdwor am 10ten May 861.

Schijnach m

[illegible]
Obfstamm
Zahl

[illegible]
Förster

Osieczinskie pole - w obr. gm. Porchowa - pow. Bucracz.

N. 45 XII 29. n 6

23578

12713 p. 30. a. H 837
1298.

A 25. März 837

21

3

Den k. k. P. St. Buchhaltung zur Erledigung des hierortigen Auftrags vom 21t August 836 Z. 44512.

22762/36

Vom k. k. Gubernium Lemberg am 19 April 837.

29. Xber 836
2 Jänner 837

An
Ein Hochlöbliches k. k. Landesstelle.

949/37 Ind. bei Hof

Bericht
des Lemberger Magistrats

163

304

Osiny wzgórza – gm. Młoszowa – p. Chrzanów. –

(ob. Kolberg. Etnograf. Krakowa Tt. 144)

M: 7. XLIII. 11. (n. b.)

Anwesende Caalräthe.

Lemberger Gef. Insp.
unterlegt mit Zahl 6805
das Geschäfts Protokoll
in Tabak Sachen für die
zweyte Hälfte des Mo-
nats May 1832.

Burit

Zurückzusenden.
Lemberg d. 30. Aug: 1832

Eso
8 Franck

[illegible]

305

Osmolona góra – Zazule – Gm. Złoczów –
– pow. Złoczów

M: 23. X. 17

306

Osoba – pustki na ulicy Zakościelnej – gm. m. Chrzanów – pow. Chrzanów. –

(ob. Chrzanów Rejesto pustek z. r. 1715.)

M: 7. XLIV. 11. (n. b.) –

307

Osownie – grunta dominikalne w ob. r Orowie gm. Gałówka – pow. Staremiasto

301

Mianowicie rola w objętości	11 m.	1394 □ s.
pastwisko "	3 m.	473 □ s.
razem	15 m	267 □ s.
i potok młynówki		468 □ s.

Ob. Orowie

M. 30 XIII 23.

Vb Sobg 15/7

Sentenz

Zum Expedit am 16 Juli 1840

Mundirt v Czartorgisch am 17/7 11

Collationirt mit

Abgelaufen am 19/7.

Zur Caal. Ber. Vrbltg. am

Von der Caal Ber. Vrbltg. am

Der Buchhltg. zur E. am

Von der Buchhltg. zur am

Zur Registratur am 20/7

302

Ossemblów las: Niepołomice – Bochnia

(Ob. rewir Niepołom)

M. 8. XXXVI. 13. n. 6.

No 771.

Nota.

Dem löblichen 85 Kreis Wegs Oberforstamte zur Aufnahme des Bedarfes mit dem Bemerken, daß Bittsteller holzbezugsberechtigt – aber auch Besitzer eines eigenen Waldgrundes von 1552. II Klafter ist, aus dem der ganze, oder doch ein Theil des Bedar-

Erz 11ten October 1860

771.
30

An

Ein Löblich k. k. Cäl. Wirthschaftsamt in Muszyna

Hoge Lachmaniak aus Zegestow No 45

309

Ostapkowicki staw (Staw)
w obrębie miasta Busk - pow. Ka-
mionka. -

M: 22. VI. 15.

1840 63190. 10/50

310

Ostra góra – (Górka) wzgórze –
gm. Trzebionka – pow. Chrzanów.

(ob. Marczyk: Hydrogr. st: 51.)

M: 7. XLIV. 11. (n-b)

8147/4

A.

[illegible]

311

Ostra góra, folw. – gm. Karniowice – pow. Chrzanów. –

(ob. Kolberg. Etnogr. Krak. T. I. 145.). –

M: 7. XLIII. 11. (n. b.)



Ostra góra – Δ (226·4) – gm. Mysła.
Chowice – pow. Chrzanów.

M. z. XLIV. 10. –

Jabłonka

N° 15903

Note

Wird der löblichen k. k. Staats Buchhaltung in Lemberg zur gefälligen Eröffnung der Wohlmeinung im Wege der h. k. k. Finanz Landesdirektion übermittelt

k. k. Finanz Bez. Direktion Stanislau am 21 Dezbr. 860

[illegible]

7. Dezbr 860 8 3

15903

16

An

die löbliche k. k. Finanz Bezirks Direktion

in

Stanislau

Bericht

des Delatiner Kreis Amtes

[illegible]

313

Ostra góra, knieja – gm. Kleparów, pow. Lwów. –

M: 21. I. 16. (n. b)

No. 1226

Wird dem k.k. Rentamte hier zur Vorschreibung Einhebung des Pachtzinses, dann zum Rechnungsbelag zugefertiget.

Vom k.k. Cral Wirthschafts Amt Niepolomice am 11 Septbr 860

[illegible]

Ostra skała – wzgórze – gm. Szreza.
Kowa – p. Chrzanów

Ob. Marczyk. Hydrgr. Krak i Okr. st.: 461. –

M. f. N. LV. 10. (n. b.)

A. 252

Contraparti ad se desuper in triduo declarandum sub rigore taciti assensus. Decretum in Consilio C. R. Fori Nobilium Leopoli die 17. Junii 844.

Vinc

26

m: 27 Junij 844

[illegible]

37360

Pr. ne s. 22. Aprilis 844

rati 12438

520.

Ad

Excelsum C. R. Forum Nobilium Leopoliense.

ad N 28266/843.

D. Theophilus Jarzymowski

Contra

22

Ostre /Ostry/. wzgórza i pole —
gm. Michałowice — p. Turka.

M. 37. XIII. 24. (a b)

hm Loeblichen Cameral Wirth-
Samte in Niepolomice nach ge-
mer Einsicht zur Amtshandlung
mittelt.

au am 17 November 1858.

Sowa
Finanz Secretär.

1465 ~~O~~

Wird dem k.k. Rentamte hier
Vorschreibung des Miethzin-
ten jährlichen Einsendung

Erh. am 17 November 1858.

Z. 234.

316

Ostregóry (Młoszowskie) wzgórza, pasmo gór, poczyna się od Tęczynka i Woli Filipowskiej, przeciąga przez Młoszową, Trzebinię, Myślachowice, Czydzówkę, Siersze i Ciężkowice — pow. Chrzanów.

M: 7. XLII do XLV. 9. 10. 11. (n. b.)

E. R. P. N. 1/2

R. P. N. 48

pr: 8 Dec: 860

No 1380 fl.

pr. 1004
860

Um k. Rentamte zur Befolgung und zum Rechnungsbelage.

Kalusz am 8 Dec: 860

Saulus

Eing. 8. Dezember 860.

161 [illegible]

Ostrężnica wieś i gm. – pow. Chrzanów
– paraf. I. część Nowa-góra. – część. Płoki
– poczta Nowagóra. –

M. z. XLII. XLIII. 10.

318

Ostrężnica – Δ: (250·2) w lesie – gm. Ostrężnica – pow. Chrzanów. –

M: 7. XLIII. 10. (n. b)

319

Ostróg – ~~gmint corny~~ taka dominikalna w ob. gm. Jabłonka niżna – pow. Turka.

Objętość 1319 ⊔ sążni

M. 37 XI 27.

41890
3246

1. Tarnopoles Kreisamt
2 D Sammlungskasse

Das

f. 1

vom Kreisamte zur Zahl 8473 ex 1850 an die Staatsbuchhaltung gelangte

f. 2

/. anliegende

f. beide

Reiseparticulare des – bis – folgen

A. 2

E. 10 August 1850

An

das hochlöbliche k. k.
Landes Gubernium

Bericht

320

Ostrońska góra Δ (na map. wojak.) ob Ostrężnica – gm Ostrężnica – pow. Chrzanów. –

M. z. XLIII. 10. (n. b)

Ostropole. wioska i gm. nad
Wisłą - par. Chrzanów - poczta
Lipowiec - par. łac. Bobrek.

M. z. XLV. 12.

Sdest. 1

G.A. 1113.

322

Ostrów. las - gm. Wołowin - pow. Sokal. -

M: 13. III. 10. (n. b)

Post № 424 bis incl. 431.

ex 849.

Ostrów zamkowy wzniosły pod dawnymi wałami. – gm. m. Gliniany p. Przemyślany. –

(ob. Przyj. Dom. 1854. st. 19.)

Inf: Jagl: 23120. ex 819

323

M: 22. V. 17. (n. b.) –

| | | |

324

Ostrów – góra w obr. gm. Tyczyn dobra – pow. Sanok – wys. 191. słoj. –

M. 29 XVII 20. 26

325

Ostrów także Nałączka zwany potoczek w obo. gm. Tyrawa solna - pow. Sanok. -

Wadowicer L. Kunikl Kassa

No 20,818

M. 29 XVII 20. rb

Obacz „Galary"!

Stadnina
~~Halicz~~
Mariampol
Kałusz
Raszków
Nowy Sącz

326

Ostrow (Na Ostrowem) pasieczysko –
gm. Załuże – p. ~~Lit~~ Kohatyn

M: 32. V. 23. (n. b)

dortigen Kreiskassier als Ersatz des aus dem Verlage art $\frac{38}{ex\ 849}$ geleisteten gleichen Vorschusses zu erfolgen, und im Journale des galiz: Religionsfondes unter Anschluß des Reisepartikulares für die Rubrik „Reisekosten" „reell" zu beausgaben haben wird.

Lemberg den 8ten Jänner 1850.

Dietrich Hauptmann

Hausmann

Gilmeiner

Ostrow Kamenny ob. Ostrow Borek-
wieś i gm. – pow. Bochnia. –

M. 8 XXXIV 13

Borek – właściwie,

(Ostrów Borek przys. Ostrowa królewskiego – pow. Bochnia – obw. Krak. – poczta w Bochni o milę – parafia tać w Rzezawie o milę – włas. Rządowa –

Część wsi pod tak zwaną Księżą niwą. –

328

Ostrów mały – potok w obr. gm. Tyrawa solna – pow. Sanok. –

M. 29 XVII 20 n. b.

329

Ostrowiec /Na Ostrowcu:/ pole - gmina Załuże - p. Rohatyn.

M: 32. VI. 23. (n. b)

Wysokie Prezydyum c. k. Ministerstwa

Relacya

c. k. Starostwa w Zaleszczykach

z dnia 6. Lutego 1874. L. 469.

330

Ostrówka kępa na Przemszy. –
gm. Jeleń – p. Chrzanów.

/ob. Marczyk st. 41/. —

M: 6. XLVI. ii. (s. b)

Z 3981/858

Protokoll in der Wechselangelegenheit des Johan Sabatowski gegen Charatyna Mitrenko 2te Chr Mydar oder Mirtha pto 100 fl beim k.k. Kreisgerichte in Przemysl am 13 July 858 aufgenommen

Über Einverständniß beider Theile wird die Tagfahrt zur Erstattung der Duplik und nach Umständen auch zum Aktenverzeichniß auf den 3 August 858 um 10 Uhr Vormittags erstreckt zu welcher beide Theile vorgeladen werden

Beschlossen im Rathe des k.k. Kreis als Wechselgerichte Przemysl 13 July 858

Jaroszewski

Sm 21

August 22/7 858

Mayer

331

Ostrowy i szutrowiska na Wiśle - g. Łapiszów. p. Tarnobrzeg.

M: 2½ XXI. 3. (n-b)

Kastenamt

Empfangs Schein!

7 kr.

Über Zwei N. Ö. Klaftern Kiefernscheitholz welche den Gefertigte aus den Stanislawicer Revier richtig enhalten hat bestättiget. —

Gawlowek den 19ten Mai 1864.

[illegible] Göbis

[illegible] N. Ö. Schiffer

Ostry - pastwisko i ogrody w ob. gn.
Tsaje prow. ~~Podlesie~~
Turka.

pastwisko parc. n. 3333 i 3334 w obj. =
tości 1 morg. 350 □ sążni
ogród warzywny p. n. c 3335 w obj. 420 □ s.

M: 37. Tk. 25 (m-h)

333

Ostry – ogród dominikalny w ob. gm. Michnowice – pod. wiat Turka.

Objętość 212 □ sążni

M. 37 XIII. 24. ++

Ostry ob Ostre wzgórza i pole –
gm. Michnowiec – p. Turka..

M: 37. XIII. 24. (n. b)

...rzig Sieben Gulden in einer
...hnung zur regelmäßigen
...bringung desselben, und
...n Rechnungsbelage zugefer-
...t.

...r Bestandnehmer wird unter
...em davon verständiget, und
...r Einzahlung des Miethzinses
...gefordert.

...ch Caut Wirthschaftsamte
...polomice am 3ten December 858.

V. Alt

335

Oswięcimska droga cłowa - do Sląska pru-
skiego. przez Babice - pow Biała -

M. 6 XLVI 12 nb

336

Oświęcimska stacya kolejowa (Ferdynandu)
ob. Dworzec kolejowy - gm. Babice. pow.
Biała.

M. 6 XLVI 12 n 6

337

Ottyniszcze polana, nad Ryb-
nikiem. – gm. Hołowsko – p. Turka

/ob. szkic z mapy Katastr Hołowsko – p. Turka:/

M: 37. IX. 27. (n. b)

15 KREUZER

№ 5.

Offerte.

für die im Grablau Revier liegenden Grund-
stücke
Ogrod na wisliskiem
Linie
Nadmiarek Jspini.-
verpflichte ich mich unter den mir be-
kannt gegebenen Lizitazionsbedingnissen
der Betrag von Einhundert
fünfzig zwei Gulden in Cm. zu
zahlen.-
das Vadium im Betrage von

538

Owczarnia (mergnosów) dawna zrujnowana - g. Balin. p. Chrzanów.

/: Ob. Schneid. Enc. T. II. 484. /-

M: 7 XLIV. ii. (n b)

339

Owczarnia (Schäferei) – gm
Ciężkowice – p. Chrzanów. –

M: 7. XLV. 10.

K.k. Lemberger Landrecht

Dem

H. Heinrich Lapinski und

Fr. Karoline Gutowska

d. H. Dr. Tarnawiecki.

17258.

340

Ozomla. Δ (154·6) – gm. Ozomla
– pow. Jaworów. –

M: 21. VI. 16. (n b)

1849 4708 43

No 41622
1848

Hochlöbliches kaiserl: königliches
Landes Gubernium

Das beiliegende, vom Rzeszower KK Kreisamte unter der anruhenden Indorsats-Note vom 14ten Dezember 1848 Z. 18532 hieher gelangte Reisepartikulare, des dem dortigen Kreisamte zugetheilten Gub. Kopts Praktikanten Lorinski aus Anlaß der Verifizirung der Rückstände an erfolgten Unterthansunterstützungs Vorschüssen an mehreren Gemeinden wurde bezüglich der Fuhrkosten mit 4 fl 48 und der Diäten mit . . . . . 16 fl

Zusammen mit 20 fl 48 kr

d. i. Zwanzig Gulden 48 kr cm richtig gefunden.

Da der Rzeszower Kreiskassier hierauf am 29ten November 1848

Ozonka - /Szczaw/ potok -
gm. Ozonka - pow. Jaworów.

M: 21. VI. VII. VIII. 16.

Kopow

342

przyś. gm. miastka

Ozyrny ~~potok~~ ~~alt.~~ Pistynia pow. ~~Koło-~~
~~myja~~ Kopow. – poczta – pwaf. ~~oraz~~ Łac. i zkat Pistyn

Lk. 49. X. 38 nb

Wer sich gewöhnt hat seine
ihm abliegenden Geschäfte
eifrig und gern zu verrich-
ten, dem gelingen als sie.

Kunisch Leo.

343

Ożelniszcza polana – gm. Hołowsko – pow. Turka. –

Ob. szkic z mapy katastr. Hołowsko – p. Turka

M: 37. IX. 28. (n. b.)

Львівська бібліотека
АН УРСР
ВІДДІЛ РУКОПИСІВ
I Шн. 14 (2)

N. 14

Львівська державна наукова бібліотека
ВІДДІЛ РУКОПИСІВ
Фонд I мерс 14 (2)
Опис
Од. збереження 14 (2)
Папка

444 арк

Individueller Ausweis

über die

mit Ende Octb. 1847

unberuhtigt gebliebenen Beträge

von den im baaren Gelde gebührenden Urbarial-Giebigkeiten.

N. 14.

4/8

Conto für		Post No.	Einzahlungs-Tabelle über die				des Zahlungspflichtigen		Rückständiger Betrag		Anmerkung
			Rückstände		Currentgebühren						
Den Jahrgang	die Gemeinde		Tag	Post	Tag	Post	Nahmen	Haus No.	f	xr	

A-14

Pa - 8y -

Paczołłowice – wieś i gm – pow. Chrzanów
poczta Krzeszowice – paraf. T. loco.

M. Z. XLII. 10. 11. –

1-a

Pakuśnica las - gm. Ciężkowice
- p. Chrzanów. -

(ob. Marczyk. Hydrogr. Krakowa st. 45.) -

M: 7. XLIV. 10. (n. b)

2

Palec ob. Polec - pole - gm. Grojec
- pow. Chrzanow. —

M: 7 XLIII. 12. (n-b)

im hiesigen Stadtbereiche gehörig verlautbaret worden ist.

Sambor am 16 Jänner 1862

Stadt Gemeindeamt

Strawinski

An

Ein Lobz. k.k. Cons. Wirthschaftsamt

in

Drohobycz

Gedruckt bei Franz Xav. Pobudkiewicz in Sambor 1859

Pałac czyli Zamek - gm. Krzeszowice -
pow. Chrzanów. -

M. 7. XLII. ii. (n. b.)

4

Pałac czyli Zamek - gm. Niegoszowice, pow. Chrzanów. -

M: 7. XLII. 11. (n. b)

Quittung

Ueber Neunzig Gulden CMze welche Gefertigter an Vorschuß – zur Auszahlung der Erzeugungs u. Zufuhrs Löhne – (für die pro 850 prol: 500 Rk Brettklözer) an die Unternehmer Was: Bojczuk Maxym Hadowaniec und Stefan Bojczuk u. z: für die Erzeugung u. Zufuhr von – 200 Rk Brettklze aus dem Schlage Pasieczanski u. Czarnohirczek. 40 fl.

für die Zufuhr von 300 Rk Brettklz aus dem Schlage Czarnohirczek 50 fl.

90 fl.

5

Pałecka (Pałeczka) potok uchodzi do rzeki Skawy - gm. Zembrzyce - p. Wieliczka.

M: 16. XLIII. 16. (n. b)

N° 16045
ex 852.

Wird dem kk. Kaal Bezirks Baumeister Hr. Gedliczka in Modrycz mit dem Auftrage zugestellt, diese Baurechnung eindringlich zu prüfen, und den Verifizirungs Befund gutächtlich vorzulegen.

Von der kk. Kaal Bez. Verwalt.
Sambor am 8 Mai 853

Waykowski.

Pr 11 Dec 880

16045 N Z.

An Eine löbliche kk. Kaal Bezirks-Verwaltung!

Kk. Reichs Domänen Amt Drohobycz Ao 3t December 852
No 2088

6

Pałeczka ob Paleeka potok uchodzi do rzeki Skawy. — gm. Zembrzyce — p. Wieliczka. —

M: 16. XLIII. 16. (n. b) —

ad 1194 Z

Löbliche k. k. Kaiserl
Bez Verwaltung zu
Sambor

Bericht

des Drohobyczer k. k.

Polki łąka pod granicą Towarni – gmina Koniów – p. Staremiasto

7.

M: 30. XI. 20.

welche die (~~Stryer~~) Kreiskasse dem dortigen Kreis-
kassier als Ersatz des aus dem Verlage Art. 339.
ex 849. geleisteten gleichen Vorschusses zu erfolgen,
und im Journale des Galizischen Religionsfondes un-
ter Anschluß des Partikulars, auf Diäten und
Reisekosten, zu verausgaben haben wird.

Lemberg am 7ten Jänner 1850.

Dietrich Auf

[illegible]

[illegible]

Pałkowa góra (Pałkowa góra) góra. gm. Złoczów. – pow. Złoczów.

M: 23. IX. 17

Łatkowa góra (Łatkowa góra) przysiołek
gm. Włoszów – p. Włoszów.

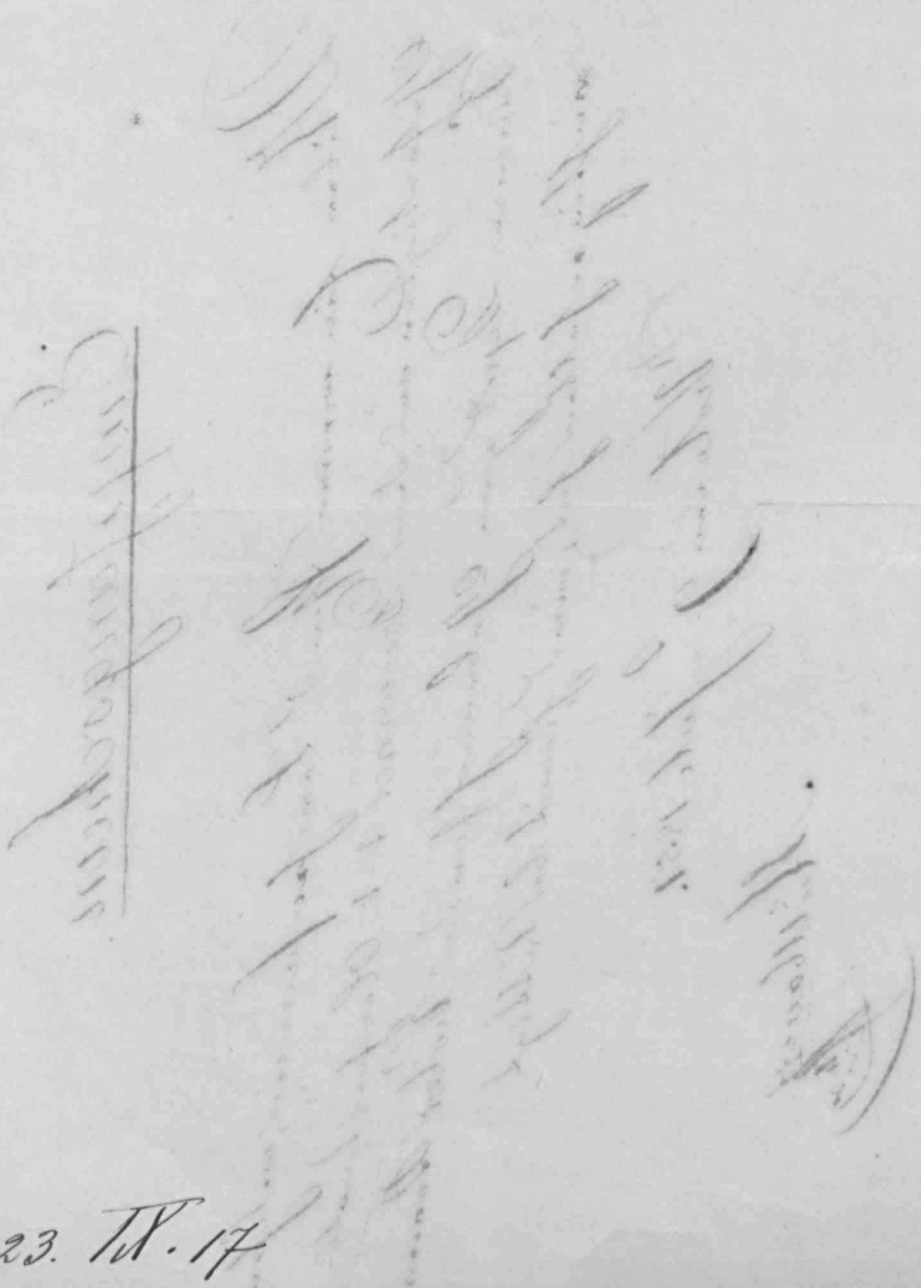

M: 23. IX. 17

Beilage 9

Empfangschein.

Ueber Ein wiener Pfund Lerchensaamen, welchen Gefertigter aus dem Dziewiner k. k. Oberforstamts-Saamen-Depot zum Gebrauch für das Koler Revier richtig erhalten hat, wird hiemit bestättigt.

Koło den 9ten Juli 1857.

Müllbauer

Werch Patocina – łąka w ob. gm. Opaka – pow. Podbuż –

10

Parc. n. 5977 w objętości – 376 □ sążni

M. 38 VII 25 nb.

11

Pańczewa czyli Punczewa Łąka dwo. – gm. Pucreniżyn – pow. Kołomyja

M. 49 IX 38 nb

Rubr. 25 Pfl. Z: 11 Beilage No. 18
1872



436

Quittung

7 kr.

Über Zwey Gulden 16 xrow welche der Gefertigte, für Herstellung des Zaunes bei der in der Herrsch: Hutweide liegenden Deputatwiese des Verwalters Panczawa genannt, durch 8 Handtage täglicher a 27 xrow, wozu 1 Schock Zaunpfähle und 14 Fuhren Zaunruthen aus dem Herrsch. Vorrathe ver-

Peczenia (także Peczenija, Peczeniha zwana) wieś i gmina, dawniej Peczenegi i Peczenyhi zwana (w. 1400) — pow. Przemyślany. — poczta Kurowice paraf. łac. Wyżniany o ½ mili, paraf. gkat. w miejscu. —

M: 22. IV. 17. 18. —

13

Panieńskie skałki w lesie – gm. Młoszowa – p. Chrzanów. –

(ob. Kolberg. Etnogr. Krakowa st. 144. T. I)

M. 7. XLIII. 11. (n. b)

Pantelicha ob Pantelocha - 14
niwa - gm. Złoczów - p. Złoczów.

M: 23. IX. 17 (n. b.)

[illegible] vorzubringen.

Lemberg am 18 Jänner 1850

[illegible]

[illegible]

[illegible]

[illegible]

[illegible]

[illegible] 20. Jänner 850

[illegible] 21/1 850

[illegible]

[illegible]

[illegible] 8/2

Zahl 42191. ex 1849.

zur Zahl —

Mit dem Reisepartikulare des Kreisingenieurs Rutek aus Anlaß der Ausmittlung einer Wohnung für den g: k: Pfarrer in Bohatkowce, dann eines Brunnenbaues für die Gemeinde in Jszczkow.

5 2928.
217

3 b

3

IV

15

Pantelocha (Pantelicha) niwa. —
gm. Złoczów — p. Złoczów. —

M: 23. IX, 17. (n b)

[illegible] 1874

l. 2771.

J.

o pożarach za
miesiąc Marzec 1874.

16

Pańska pasieka – potok w ob. gm. Smereczka – pow. Turka.

Zajmuje przestrzeń 461 □ sążni

M: 37. XI. 25. (n. b.)

Pański tan – grunta dominikalne
w ob. gm. Roztucz – powiat
Turka

17

Kola	wobjętości	1 m. 287 n s.
taki	"	1 m. 207 n s.
państwiska	"	1 m. 795 n s
	razem	3 m 1289 n sążni

M. 37. XI. 26.

18

Pańskie łany, las. – gm. Kołosko wielkie pow – Lwów. –

(Ob. mapę kwatermistrz: Lwowa V.)

M: 21. I. 16.

Fr 4. Oct 842

~~108~~

14493

f 103.

11410

Note

Wird Euer Löblichen
Ad Prot. beim Dienstwo
in Lemberg zur weiter
gefälligen Amtsh.
Handlung übermittelt.

19

Papierna także papiernia zwany przysiołek wsi Kobyłowłoki. powiat Trembowla ~~powiat~~ poczta Janów. -
o 3/4 mili od Kobyłowłok.

M. 41 XVII 27.

20

Papiernia (na map. wojs.) – gm Żary – pow. Chrzanów. –

M: 7. XLIX. 10. (n b)

Pl. Thomas

Instr. 1021 pg 374 Coll

85

1639

21

Papiernia niegdyś Pinięgo zniszczona
w mieście Buск – por. Kamionka

M: 22. VI. 15.

Lemberg am 14. Februar 850

[illegible]

[illegible] Bobez 16/2 Rapp

[illegible] [illegible]

[illegible] 416 Schlacke

[illegible] 17 Febr. 850

[illegible] 18/2

[illegible] 19/2

21/2

[illegible]

Zahl 1932/1850 den 6. Febr 1850.

zur Zahl

mit dem Reiseyt des Kreis-
ingenieurs Perelli aus An-
laß der Ausmittlung der
Kostenvergütung des vom
Dom: Bakonczyce zur gk
Pfarrwohnung in Nehryb
abgetrettenen gemauerten
Hauses.

3 h

1. L. 8044.
601

IV

22

Papierniański /: Papierzański /. lasek dworski przy granicy Stronibab na Lipibokach

/: ob obgraniczenie m. Busk z r. 1787. /

M: 22. VII. 15. (n. b)

mentirt in Ausgabe zu verrechnen.

Wien am 9. November 1858.

Für die Direction d. pr. österr. National-Ba

[illegible]

An das Wirthschaftsamt

in

A. 4. L. Ont. Sambor.

23

Papierniczka – pustka na ulicy Św. Krzyskiej – gm. m. Chrzanów – pow. Chrzanów.

(ob. Chrzanów: Rejestr pustek z r. 1715.)

Bozary
d. 7/11 876

M: 7. XLIV. 11. (n. b.)

Ausweis

Dezember 1875. vorgekommene Feuerbrünste

Gut	Schadenbetrag in öst. Währg.		Entstehungs Ursache	Anmerkung
	fr	k		
	./.	./.	./.	./.

1875.

Rotschtpostenführer

24

Papierzański ob Papierniański
lasek dworski przy granicy Stronitab
na Lipibokach – miasto Busk – pow.
Kamionka..

(ob. obgraniczenie m. Busk z r. 1787.).

M: 22. VII. 15. (n. b.)

An das Löblich k. k. Kreis-Amt

zu

Niepolomice.

15

Paproć - brzeg nad pot. Łuczka - gm. Wierzbiąż wyżny - pow. Kołomyja -

M. 49 X 36. n 6.

16

Paprotnik ob. Poprzetniki.
przys. - gm. Libiąż wielki - pow.
Chrzanów. -

M: 7. XLV. 11.

[illegible]

o którego skutku nieomieszkam wysokiemu ck Prezydyum w swoim czasie przedłożyć sprawozdanie.

Brzeżany 8 Lutego 1876

Za ck. Starostę

[illegible]

Św. Paraskewii cerkiew na Długiej stronie 28
w mieście Busk pow. Kamionka

M: 22. VI. 15.

L. 5.

Wysokie c. k. Namiestnictwo!

1. Wykazy przeciętnych cen targowych za miesiąc Listopad 1873. mam zaszczyt przedłożyć do dalszego użycia.

Biała dnia 11go grudnia 1873.

28

Św. Paraskewii cerkiew paraf. - w ob. gm. Jasionka-maziowa, pow. Turka. -

M: 37. IX. 26. (n. b.)

Ch. Starosta

Gustanowski

29

Paraszka – las w ob. dzielnicy i gm. Szkło – pow.

Objętość 77 m. 970 □ s. przeważnie sosnina – także poniekąd grabina i Jawor –

M. 21 V 15 r.

30

Parkany i baszty miejskie forty-
fikacyjne z drzewa - gm. Gliniany
p. Przemyślany. -

/ob. Baliński str. 609/.

M: 22. V. 17. (n. b.)

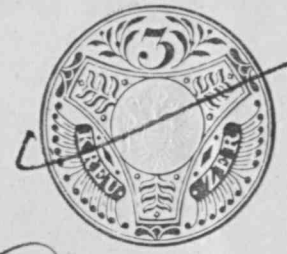

3 KREUZER

Quittung

Ueber drei Gulden 7 1/4 kr cmce
welche der gefertigte Waldheger
an Lohn für das 2te Quartal 848
bei den Medenicer kk Kaal Renten
inclusive erhalten hat.

Medenice am 5ten May 848

Ad est 3 fr 7 1/4 kr cmc

+ Valenty Lapczuk
Letnier Waldheger

pro me

31

Parny – grunt orny i łąka krzaczysta w ob. gm. Opaka – pow. Podbuż –

Grunt p. n. 6139 do 6141 w objętości 3 m. 145 □ sążni –
Łąka parc. n. 6142 w objętości 4 m. 848 □ sążni –

M. 38 VII 25 nb.

Machina parowa w Kopalniach galmanu. - gm. Włodawa - pow. Chrzanów. -

W. z. XLIV. 10. (m. b)

Nro 1671.

1438

Ausg. am 30. Sept 1851

№ 2302.

Löbliches K: K: Cual Wirthschaftsamt!

Bezüglich des hierortigen Amtsberichts vom 7ten Februar 851. Zahl 151. und des hierüber unterm 10ten April l. J. Zahl 833. erfolgten hier rückbegrenzten Indorsats-Erlasses wird in der Nebenlage das Reiseparticulare des gewesten Subst: Amtsschreibers Amirowicz nach eingeholter kreisämtlichen Bestättigung über die Meilenentfernung nach Utorop zur Passirungsveranlassung dienstgemäß überreicht.

33

Parowe las - gm. Humniska - p. Kamionka. -

(ob. obgr. Humnisk z r. 1788). -

M: 22. VII. 14. (n. b)

Theofil Pabiański

Rf

34

Pasieczyna. polana – gm. Hołowsko – p. Turka. –

(ob. szkic z mapy katastr. Hołowsko – p. Turka:)

M: 37. IX. 27. (n b).

№ 1798

Wird der k. k. Caal. Rentkasse zur rechnungsmäßigen Durchführung zugestellt. —

Vom k. k. Caal. Wamte.
Drohobycz am 29 October 1856.
Stokłosiński

Eing. den 29t October 856

№ 534.

35

Pasieka Antoniowéj ob Antoniowej Pasieka – g. Rosochowacice – p. Podhajce.–

M: 33. XIII. 23.

Beilage No 28.
1. Bk.

Empfangsschein

Ueber Vier Nied: Öster: Klafter Kiefernscheiterholz welche zur Beheitzung der Dziewiner = Waldsamen = Dörrstube als Pauschalbetrag für das V: Jahr 864 aus dem Dziewiner = Reviere richtig zugestellt wurden, bestätige

Dziewin am 31ten Oktober 864

Anton Schwestka
Kaul = Obfstr

Kiefernscheiterholz

36

Pasieka na pastwisku – gm. Aksmanice – p. Przemyśl. –

/ob. Inwentarz Dóbr Aksmanice z r. 1762./

M: 30. XIII. 19. (n. b.) –

Jour art. 1174.

3 KREUZER

Quittung

Ueber Drey Gulden 7½ Kreuzer C: M: welche ich Endesgefertigter Waldheger von jährlichen 12 fl 30 kr an Lohn oder Stiefelgeld für das 4te Quartal 1848. aus den k: k: Medenicer kaul: Verwaltungs Renten, unterm Heutigen baar und richtig erhalten zu haben, anmit quittire.

Medenice den 31ten Oktober 1848.

Anton Sawka +
Waldheger

82

Pasieka pańska - potok -
gm. Smereczka - p. Turka. -

M: 37. XI. 25. (n. b)

Pasieki przyś. - gm. Isaje - pow. Turka. 38

M: 37. X. 26.

39

Pasternik przyś. g. Łapiszów
p. Tarnobrzeg. –

M: 2½ XXI 3. (n. b)

40

Pasternik. ogród – g. Babice –
p. Chrzanów. –

/ob. Kolberg. Etnogr. Krak. T I. 144./ –

M: 7. XLIV. 12. (n. b.)

Pasternik. przys. Niepołomice – Bochnia

41

(Ob. Rew. Niepołom.)

M: 8. XXXVII – 13. (n. b)

um Löschung der mit Beschluß des ~~bes.~~ bestandenen Lemberger Landrechts v. 9. Juli 855 Z. 19538 angemerkten Streitanhängigkeit, dann Löschung der zur Z. 17000/62 angemerkten Streitanhängigkeit und Extabulirung der eingedachten Verbindlichkeit con. ant. 12 p. 252 n. 1. on. aus dem Lastenstande der zum Bittwerber gehörigen, aus der größeren pr. 24000 f und 20000 f CM über Mazylow wie dom. 311. p. 12 n. 76. lit. a und b. entspringenden Theilsummen ihrer Zinsen und Nebengebühren.

~~Mit d. Rubrik.~~

~~und 1. Beilage~~

~~Bittet~~ um Löschung der mit Beschluß v. 22 Dezember 862 Z. 17000 bewilligten Streitanhängigkeit dann Löschung der wie Instr. 705 p. 189 n. 1. on. Contr. ant. 12 p. 252 n. 1 on. haftenden Verbindlichkeit bloß aus dem Lastenstande der zum Bittwerber gehörigen, aus den größeren pr 24000 f und 20000 f CM wie dom. 311 p. 12 n. 76. lit. a und b. on. entspringenden Theilsummen ihrer Zinsen und Nebengebühren, endlich um Löschung derselben Streitanhängigkeit aus den Depositenbüchern des Złoczower k. k. Steueramtes. –

42

Pasternik pole plebańskie - gm. m. Chrzanów - pow. Chrzanów. -

M. z. XLIV. ii. (m. b.)

N. 523.

z wykazem poża-
rów za miesiąc
grudzień 875

43

Pastewnik, pastwisko w lesie Żarka
– gm. Mszczowa – p. Chrzanów –
/ob. Kolberg. Etnograf. Krakowa T. I. 144 /

M: 7. XLIII - ii. (m. h.)

Eing 30/1 861.

No. 28.

zum Gutsrentenrechnungsbelag
pro 861 Sub 4. [illegible]

Zoffer

44

Pastewnik. łan - gm. Balińce - p. Kołomyja.

(ob. Opis Trofanowski).

M: 49. XIII. 35. (n. l.)

Eing 27t Sept 832

134713

Chal.

/ Gubernium: /

Bericht

des Bochmaer k. Kreisamtes
dd. 22t Sptbr 832.

45

Pastwisko - pole orne - gm. Bąbice - pow. Biała - ob. także Pustynia -

M. 6 XLVI 12. nb

Erkennen Rennen

865

Ing Lautes. Der Vid. Erlaß 26/8 865 Z. 272

zum Merit Prof.

46

Pastwisko /W Pastwisku/ łąka gm. Chrzanów – pow. Chrzanów. –

/ob. Kolberg Etnogr. Krakowskie. T I 144./ –

M: 7. XLIV. 11. (n. b) –



Quittung

Dieser drei Gulden 7 Kr. welche der gefertigte Waldhegen als Lohn von jährlichen 12 fl 36 kr für das 1te Jahr 848 aus dem Medenier SS aus Kenntnis richtig erhalten zu haben bestätigt

Medenier den 31 Januar 848

Diß 3 fl 7 1/4

Toma Karpin
Waldhegen

47

Pastwisko Luh (Luch) ob
Niwa u krzyża – niwa – g. Borynicze
p. Bóbrka. –

(ob. opis Borynicz hr. Dembińskiej.)

M: 32. II. 22. (n. b.) –



3 KREUZER

Quittung

Über Sechszehen Gulden 40. Kr: C: M: welche ich Endesgefertigter, von der mit jährlichen 200. fr: bemessenen Besoldung für den Monat April 848. und denen k: k: Medenicer Taxl Verwaltungs-Renten, unter heutigem, bar und richtig erhalten zu haben, anmit quittire.

Medenice den 2ten April 1848.

Vinz: Bogusz

Paszczyna las. we wsi Kadłubiska 48
p. Lieszanów

M. 12. VII. 9.

Berlin punkt trygonometryczny w obrębie gminy Berlin pow. Brodnica.

LK. 14, D. 12. —

Powstało las — las dominikalny w ob. 50
gm. Jabłonka niżna — powiat
Turka

W objętości 27 mrg. 604 □ sążni —

M. 37 XI 27.

1 Lb

wegen Einstellung
des Gehalts dem ge-
wesenen gr. k. Pfarr-
Cooperator zu Wol-
cze Samborer Krei-
ses Elias Zelechow-
ski. –

31453

2308.

1 Lb

IV

51

Pawłowa. zagroda - gm. Zembrzyce
pow. Wieliczka. -

M: 16. XLIII. 16. (n. b)

Bau

C 13 Januar 851

691 II 4 Beil.

An

Eine Löbliche k.k. Finanz-Bezirks

Direction in

Sambor

Drohobycz k.k. Cäal W. Amt

52

Pawłowska góra – grunta w ob. gm. Jabłonka niżna – pow. Turka.

Rola	w obj. storci	29 m. 1271 □ s.
Łąki	"	3 m. 617 □ s.
pastwiska	"	28 m. 37 □ s.
i grunt pod budowle		— 44 □ s.
	razem	61 m 369 □ s.

M. 37 XI 27.

Schmidt 9/8 Lbg am 9. Aug. 850

[illegible]

Schmidt

Zum Expedit am 10 August 1840

Mundirt Kandt am 11/8

Collationirt C mit

Abgelaufen am 13/8

VII B

Zur Caal. Bez. Vroltg. am

Von der Caal Bez. Vroltg. am

Der Buchhltg. zur E. am

Von der Buchhltg. zur am

Zur Registratur am 14/8

53

Pączek. przyś. – gm. Dąbrowa – pow. Tarnobrzeg. –

/ob: opis w Rozp. Tow. agr. Lw. T: III. 136:/. –

N: 2. XXI. 4.

54

Łączek przys. – gm. Garzyce – p. Tarnobrzeg.

M: 2. XXI. 4.

Pczołyni – grunta orne i ogrody w ob. gm. Opatka – pow. Podbuż –

55

Rola składa się z parc. n. 541 do 543 w objętości – 764 □ sążni – ogród warzywny z parc. n. 545 w objęt. 86 □ sążni – a łąka z drzewami owocowemi z parc. n. 544 w objęt. – 1090 □ sążni –

VI. 38 VII 25 n 6.

Sliwki – szkoła ludowa –

Założona w r. 1846.

56

Pechnik część miasta nowo pobudowana od strony zachodniéj ku Niedzieliskom – gm. Jaworzno – p. Chrzanów. —

M: 7. XLV. 10. (n. b.)

Beziehung kein Anstand vorhanden.

Niepolomice am 29ten July 1854.

Jos: Walter
Beamter

57

Peczenegi ob. Peczenia.

wieś i gm. — pow. Przemyślany

M: 22. IV. 17. 18.

Soldados

Soldados

Soldados

Peczenika ob. Peczenia - wieś i gm. - pow. Przemyślany. -

Nro 4,478.

Wysokie c: k: Namiestnictwo!

./.

W załączeniu ./. mam zaszczyt przedłożyć 3 wykazy cen przeciętnych targowych w miesiącu Czérwcu 1872 roku praktykowanych. –

Chrzanów dnia 11go Sierp. 1872

59

Peczenycia. Na Peczynyci pole w obr. gm. Grodek. pow. Zaleszczyki: ob. Na Peczeniach.

Leonia

...wać pigułki; to przywieź

M. 50 XVIII 24. nb

odwiozłam Mamę na
Mama pociągiem
południu była z
właśnie przyczyny
choć miałam za
dnia po Twém
O Wujciu opowiada
niedziałek i wtorek
okłady - ale widać
rozwolnienie silne
na zatrzymanie
lepiej - we środę
dzać. Dla bra
się dziś do Lwowa
będzie lepiej.
My tu mamy się
ciągła pogoda.
raj po obiedzie
nic nowego.
Nie zapomnij p
naukowe - trzeba
egzaminie.

60

Peczenyhi ob. Peczenia

wieś i gm. – pow. Przemyślany.

M: 22. IV. 17. 18. —

Liber Majestatis Sac. M



61

Peltew – /Poltew/ rzeka – pow.
Kamionka – Złoczów – Lwów

M: 22 I – VII. 15. 16.

62

Perechody ~~wie~~ pole orne w obrębie miastka Czortkow - pow Czortkow. -

Ob. Przyrody miasta Czortkowa z 1722.
we 62 III XVIII 94 M.

Wygnanka pod m.
Buczacka brama -
Kamieniecka "
Jagielnicka brzeg.

Stand des Concepts- und Kanzlei-Personales

Curatelen	aus früheren Jahren anhängig	
	im Jahre 18 zugewachsen	
	hievon sind beendigt	
	anhängig verblieben	
Rechnungen	aus früheren Jahren anhängig	
	im Jahre 18 zugewachsen	
	durch Absolutorium erledigt	
	anhängig verblieben	
Grundbuchssachen		
Herabgelangte Entscheidungen II. Instanz über vorgelegte Urtheile	bestätigende	
	abändernde	
	das Urtheil aufhebende	
Herabgelangte Entscheidungen III. Instanz über vorgelegte Urtheile	das Urtheil I. Instanz bestätigende	
	das Urtheil I. Instanz abändernde	
	das Urtheil I. Instanz aufhebende	
	anhängig verblieben	

63

Perednia niwa dworska – gm. Końców – p. Staremiasto

M: 30. XI. 20.

64

Pereliske ob Pereliski

65

Pereliski - Perliski las. gm. Złoczow - p. Złoczów

M: 23. IX. 17

Pereliski - Perliski przyś. gm. Złoczów - pow. Złoczów

6,6

M: 23. IX. 17

67

Pereliski ob Popiwka las
gm. Szumiacz - p. Turka. —

M: 37. XI. 26.

praes. d. 18 April 1805

No. 92

68

Pereniż (Pereniża) góra - gm. Hołowsko - pow. Turka. -

(ob. szkic z mapy katastr. Hołowsko - p. Turka)

M: 37. IX. 27. (n. b)

6877/60

69

Pereniża ob Pereniż. góra –
gm. Hołowsko – pow. Turka. –

(ob. szkic z mapy katastr. Hołowsko p. Turka)

M: 37. IX. 47. (n. b)

3.

15 kr. C.M.

Offerte

K.K. STAATS-BUCHHALTUNG IN KRAKAU

Unterzeichneter erkläret für die Mipolomicer Bier- und Brand-wein Propination für die Zeit vom 1ten November 855 bis letzten October 1858 einen jährlichen Pachtschilling von Zwölf Tausend Vier hundert Gulden 40 kr CM zu zahlen und den Lizitationsbedingnissen laut Ankündigung

20

Pereniżyny - polana - gm. Hołowsko - pow. Turka. -

(ob. szkic z mapy katastr. Hołowsko - p. Turka).

M: 37. IX. 27. (n. b.)

Für

Moses Zeichner

pr Sermak.

71

Pereprosten ob Pereprostyn
przys. potok – gm. Dothe – pow. Drohobycz

M: 38. VII. 26.

72

Pereprostina ob. Pereprostyn: las - polana - potok - przys.
gm. Dothe - pow. Drohobycz. -

M: 38. VII. 26.

Sprawozdanie
c. k. Starostwa Skałackiego
z dnia 5. Czerwca 1874 L. 2590

z przedłożeniem wyka-
zu przeciętnych cen
targowych za miesiąc
Maj 1874. —

Pereprostyn (Pereprestina) (Pereprosten) las-pola-
na - gm. Dothe - pow. Drohobycz. -

23

M: 38. VII. 26.

Do

Przeswietnych Cesar. Krolt. Cyrkułu

Myslę Rządów

Sukcessorowie s.p. Baltazara

Kintza, Dobr Wysoki Dziedzice

Relacyą czynią: że na Wysoki jedna

tylko summa Wyderkaffowa 6000. Sp.

znayduje się.

Pereprostyn (Pereprestina) 24
(Pereprosten) przy-
siołek i potok, gm. Dołhe – p. Drohobycz.

M: 38. VII 26.

75

Peretopy były las liściowy - gm. Siemakowce pow. Kołomyja. -

Nazwy gruntów Dworskich w Siemakowcach p. Horodenka

Lasy Peretopy
" Wrchowiny
" Koło Lrich kopców
Pastwiska Brzezina
Na Cieglinie
Duplinie
Łąki Michałówka
Dalma moczar
Mogiłki
Reśnów
Na Kątach
Ruda
Turka
~~Na~~ Hamiawa wle
Zarynki "
Kulików "
Góra - Dwa
Wiktorówka
Za rudą
Rokieta
Herbat Zamulinie
Koło Krzyża
Za Krzyżem

Złote.
W Złotce
Nad Wyjątkiem brzegiem
Korczy Wysoki Dorch
Od Nazwiny
Pod Kiermuzkami
Od Kotylca

Zarinki.
Cmutyszek polsk.
Hamów -
Fojsa.
Pod Tyczą góra
Zawczyna
Cmutyn
Płoszcza
Jama.

M. 49 XII 36 u



6 KREUZER

W massie Krydalnej Ludwiki Kłodnickiej.

Do

Wysokiego ck. Sądu szlacheckiego Lwowskiego

do L. przyp. 31732/846

Obywatelka Tekla Boeck

za uwiadomieniem

Perliski ob Pereliske 26

1840. 31202. 16/50.

Pesonowka ob. Perenówka - potok. w obr. gm. Rohatyn - pow. Rohatyn. -

77

Pesonowka potok — w Ostrowie
ob. także Barynowka Barynowka
Zieleniewski. 221 p. 158. i Zieleniewski 113 p. 39

M. 32 VI 23 nb

Wahlakt

für die Gemeinde Doroszów mały

Verzeichniß

1. Ein Verzeichniß der Wahlberechtigten
2. Zwei. Wählerliste

78

Petriki werch. niwa - gm. Hwozd.
p. Bohorodczany. -

(ob. Szkic Hwozda). -



M. 48. V. 34. n. b.



65

6 KREUZER

Quittung

Über Neunzehn Gulden CM, welche der Gefertigte Vekturant für Zufuhr 190 Koretz ausgebrannten Kalk aus dem Lebedyner Kalkofen in das Pistyner Depot a 6 x CM pr Koretz akkordirt aus den Kossower kk Kaal Rennten baar und richtig erhalten zu haben hiemit quittiret

Pistyn am 20ten Oktober 1854

Id est 19 fr CM

+ Jury Beysiuk

Namensfertiger und Zeuge

29

Petrowiat przys:- gm. Isaje - p. Turka

M: 37. IX. 26.

Praes: den 11ten Xber 784

Auszug eines Hof Canzley dekrets ddto 25ten 9ber 784.

Bey Gelegenheit des von ihme
Gubernio einbeforderten Raths
Protocolls vom 8ten des L. M
wird demselben ad No 26793 d
Graf Gallenbergischen Referat
bedeütet, daß die aus dem Polizei

80

Petrykowec ob Petrykowiec
potok - gm. Hwozd - p. Bohorodczany.

M: 48. V. 34. (n. b.)

Quittung

Über Zwölf Gulden in CMze welche der Gefertigte an Vorschuß zur Ziegelerzeugung aus dem Medenicer KK Kaiserl Renten bevor und richtig erhalten zu haben an mit quittiren.

Id est 12 fl CMze

Medenice am 21 Juni 1848

Als Zeuge

Johan Moroz

81

Petrykowiec – las w ob. dzielnicy i gm. Zalesie – pow. Grodek.

Objętość 206 m. 611 ft s. sama grabina –

M: 21. IV. 16 (n b)

De Maydan in 2plo.

82

Petrykowiec. /Petrykowce/ potok – gm. Hwozd – p. Bohorodczany. –

/ob. szkic Hwozda:/. –

M: 48. V. 34. (n. b)

1262

Pferdebahn ob. Dworzec Koleji Kon-
nej. - gm. Dąbrowa - pc. Chrzanów.

M: 6. XLVII. 10. (n. L)

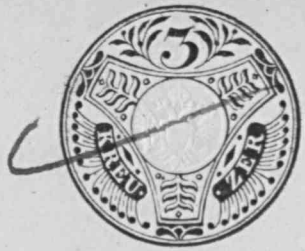

3 KREUZER

Jour art 1096

Quittung

Über zwölf Gulden 30 Xr CM. welche Unterzeichneter für den Monath October zur Erhaltung d. Gerichts-Actuar aus den Medenicern Caat Renten baar und richtig erhalten zu haben hiemit bestätiget.

Medenice am 1 October 848

Andreas Pherett

84

Piaski przysiołek ~~Mi~~ miasteczka Leśmoń powiat Brody poczta ~~Leśniów~~ oraz parafie łac. i gkat. w Leśniowie o 1/4 mili. –

M. 14 X 11.

Nro 10585.

Rkpt. 213
Lbg 18

An

das k.k. Cammeralwirthschaftsamt in

Peczeniżyn.

Im Anschluße wird dem k.k. Cammeralwirthschaftsamte das mit Bericht vom 19 d. M. Z. 1592 vorgelegte mit der Bestättigungsclausel versehene Licitationsprotocoll über die Veräußerung des Gehölzes von der baufälligen Schäuer an dem herrschaftlichen Controllorsgarten zu Jablonów zur weiteren Amtshandlung zurückgestellt

85

Siasecznica. — pole — gm. Dulowa — pow. Chrzanów. —

/ob. Kolberg. Etnogr. Krak. T. I. 144./. —

M. j. XLIII. ii. (n. 6)

Bolnik. las – gm. Jeleń – p. Chrzanów.

M: 6. XLVII. 10. (m. b.)

86

Piaski las sosnowy – g. Jaworzno –
p. Chrzanów. –

M: 6. XLVI. g.

Dla
Wej Klotyldy Pawlikowskiej
na ręce Wo Akta Dra
Sermaka.

Do egzekucyjnego oszacowania dóbr Buniowice w sprawie Wej Klotyldy Pawlikowskiej przeciw Wym Arnoldowi i Lausze Bon Beess o zapłacenie rocznej alimentacyi w ilości 175 # wy-

Piaski - Na Piaskach pola i przys. gm. Babice - pow. Biała

87

M. 6 XLVI 12 nb

Gorlice

Chańczowa – obacz Hańczowa

88

Piaski przyś. gm. Złoczów. p. Złoczów

M: 23. Tk. 17 (n. b)

C. K. STAROSTWO POWIETOWE W ROPCZYCACH

S III

Wysokie c. k. Prezydium Namiestnictwa.

/. Przedkładam uniżenie Wysokiemu c. k. Prezydium Namiestnictwa wykaz zaszłych w tutejszym powiecie pożarów w miesiącu Grudniu 1873 r. —

Ropczyce dnia 6 Stycznia 1874

C. k. Starosta.

89

Piaski ~~pr~~ niwa. gm. Złoczów – p. Złoczów

M: 23. IX. 17 (n. h)

Do

Wysokiego c. k. Prezydium

Namiestnictwa

we

Lwowie

Sprawozdanie

C. k. Starosty z Ropczyc

z dnia 6 Stycznia 1874 L 111

90

Piaski Luszowieckie - gm. Luszowice
- prow. Chrzanów. -

M: z. XLIV. ii. (n. b.)

Piaski nieżytowskie ob. Nieżytowskie piaski - gm. Szczakowa - p. Chrzanów.

M. z. XLIV. XLV. 9-10. (mb)

Eing. 26. Märtz 1857.

Nr 228

2

pro 176

Dem Rentamte zum Rechnungs-
belege.
A. Domänenamt Mezen am
24 März 1857

[illegible]

Zur Wissenschaft und mit Bezug
auf die Z. 176 ad acta
24 März 857

[illegible]

92

Piaski szczakowskie – gm. Szczakowa
– p. Chrzanów. –

(ob. Marczyk. Hydrgrf Krakowa i Okr. st. 4 ℔.) –

M: 7. XLV. 9. (n. b)

Z. 5658. präs: 28. Oktober 1857.

Aktenverzeichniß in dem summarisch verhandelten Rechtsstreite des Moses Zeichner gegen Stefan Fedynkiewicz pto 15 fcm.

Nachdem im vorliegenden Rechtsstreite der Vergleich nicht versucht worden ist, und der Geklagte eine bestimmte Erklärung nicht abgegeben hat, ob er den Haupteid der Klage annehme oder zurückschiebe, so wird das verfaßte Aktenverzeichniß aufgehoben und zur Behebung dieser Mängel und sofortigen Aktenverzeichnisse die neuerliche Tagfahrt auf den 7. Jänner 1858 V.M. 9. Uhr hiergerichts festgesetzt.

Vom k.k. städtisch deleg. Bezirks Gerichte

[illegible] 1857

93

Piaski ulotne - gm. Góry-Luszowskie
p. Chrzanów

(ob. Marczyk. Hydrogr. Krakowa st: 44.52.)

M: 7. XLIV. 10. (n. b)

Pidoski - las - gm. Frywald - p. Chrza-
nów. -

/Wyciąg z map Katastr./

M. p. XLII. 12 (m. b) :-

Tomanek Józef

Wysoki Sądzie.

W dopełnieniu polecenia z 8. kwietnia 1865 do l. 13848 donoszę że Adam Tomanek mieszka w Peszcie, dokąd mu pod dniem 16. Marca 1865 posłałem 1000 Złł w. a. które też odebrał, jak dowodzi recepisse pocztowy w moim ręku się znajdujący a przez niego własną dobrze mi znaną ręką podpisany. Pisywałem do niego ostatniemi czasy i posłałem mu rzeczone pieniądze pod adresem: "in Pesth in Ungarn beim hl. Portier Kovacs im Nationalmuseum."

Wnoszę że zawiadomienie Adama Tomanka o uchwale nastąpić mającej aczkolwiek ze względu na legalizowane pełnomocnictwo zbyteczne, nastąpić może skutecznie przez rekwizycyą sądu, który pełnomocnictwo legalizował podobnoś sąd miejski dzielnicy Peszteńskiej Theresienstadt zwanej, w której to dzielnicy albo położonem być musi muzeum narodowe albo musi istnieć ulica Realschulga-

95

Piaski za Wygiełzowem – g. Babice – p. Chrzanów.

Pob. Marczykiew. Hydrograf Krak. st.: 53.1 –

M: 7. XLIV. 12. (n. b)

Id est 2 fr 30. Xr Cmz:

L. a. J 40.

96

Piaski, niwa piaszczysta – gm Ciężkowice – pow. Chrzanów. –

(ob. Marczyk: Hydr. Krakowa st. 45.) –

M: 7. XLIV. 10. (n. b)

97

Piaski. las - gm. Szczakowa
pow. Chrzanów. —

M. z. XLV. 9. (n. b.)

1843 1447 16/36

№ 35.

Hochlöbliches k. k. Landes Gubernium!

Den bestehenden Vorschriften gemäß, unterbreitet das Przemysler lat. Konsistorium Einer Hochlöbl. k. k. Landesstelle 7. Exemplare s. von dem für das Jahr 1843. in Druck gelegten Schematismus der Przemysler lat. Diözesan-Geistlichkeit.

7. Exempl.

Przemysl den 7. Jänner 1843.

Piaski przyp. Niepołomice – Bochnia.

98

(Ob. Rew. Niepołom.)

M. 8. XXXVI. 13. (n. b)

L: 2726.

Wysokie M. Prezydium
Namiestnictwa.

./. Wmyśl wysokiego reskryptu z dnia 7/12 1871. r. L. 7555 mam zaszczyt przedłożyć Wysokiemu M. Prezydium Namiestnictwa wykaz szkód wynikłych przez pożary w tutejszem M. Starostwie za miesiąc marzec 1877. roku

Brzesko dnia 7 kwietnia 1877

M. Starosta.

99

Piaski cryh: wydmy piaskowe, w obrębie gm.
Grzymałówka – pow. Brody.

M. 14 X 10 m b

Ob. Grzymałówka - Brody - inwentarz dominikalny

Piaski.
Góra Kamienna.
Na Błocie pole.
Kirowa niwka pole
Hlusza - Łąka
Staw -
Smolarze w lesie

100

Piaski - po stronie wschodniéj - niwa.
gm. Gliniany - p. Przemy-
ślany. -

M: 22. V. 17. (n. b). -



101

Piaskowca pokłady pod Lipowcem – gm. Babice – pow. Chrzanów. –

(ob. opis Dobra Lipowiec). –

M: 7. XLIV. 12. (n-b)

Piaskowiec gruboziarnisty - gm. Alwernia. pow. Chrzanów. -

102

/Ob. Marczyk: Hydr. Krak. st. 8/. -

M: 7. XLIII. 12. (n. b)

przedkłada wykazy przeciętnych cen targowych za miesiąc grudzień 1875.

103

Piaskowiec węglowy - (węglonośny) - gm. Jaworzno - pow. Chrzanów. -

(ob. Jaworzno - Glinki:). -

M: 7. XLV. 10. (n. b.). -

104

Piasczyste wydmy od granicy Babic.
gm. Kwaczała - pow. Chrzanów. -

(ob. Kirkora: Rozpr. o wykop. Kwacz: T I. st. 33, 80.
rozpr. Wydz. hist-fil. Akad. Um. Krakows.)

M: 7. XLIII. 12. (n. b)



Sprawozdanie.

Kossowskiego c. k. Starosty z
dnia 3. Stycznia 1875 L. 4.

48890

105

Piaszczyste wzgórza nad Przemszą – gm. Chełmek – p. Chrzanów. –

/ob. Marczyk. Hydrogo Krakowa st: 41:/. –

M: 7. XLVI. 11. (n. b)

Abwags- und Abzählungsliste

Über nachstehende im Delatyner Kastenamts-Depot auf den Rechnungsschluß Ende Februar 1856 vorgefundenen, der Forstwirthschaft gehörigen, abgewogenen, abgezählten, und vom Kastner Eustach Starzyński an den kk. Cameral Verwalter Edmund v. Szaprowski übergebenen Eisenmaterialien.

Post Nr.	Detail	Anzahl.	Anmerkung
1.	Altes Eisen . . .	$1\frac{85}{100}$	Ein Zentner Achtzig Fünf Pfund W. G.
2.	Ganze Brettnägel	220.	Zweihundert Zwanzig Stück
3.	Halbe Brettnägel.	1000	Eintausend Stück
			Eintausend Siebenhundert Vi[illegible]

106

Piaciszowa zagroda – gm. Zembrzyce – pow. Wieliczka. –

M: 16. XLIII. 16. (m.b.)

[illegible] Bedarfsstrenge [illegible] hat.

Drohobycz am 4. Jänner 865

Nr. 692.

Stoklosinsky

Hochlöbliche k. k. Finanz Landes Direction!

Gesehen, Ersuchen Direction in Sambor, und wird der hochlöblichen Ersten Landes Direction mit dem Antrage auf Willfahrung hier gelegt. Sambor 19t Jeber 865

[illegible] 22 feb 865

6301

~~795~~ 232

III 48 [illegible]

II 3 [illegible]

VIII 5939 ad 16408/64 Lausz

[illegible]

Zobel

107.

Pidbirie ob. Podgórze – przedm.
gm. Przemyśl – p. Przemyśl.

M: 20. XIII. 17. 18.

~~Ch. 7~~
~~[illegible] 7/11~~ 859
859 ~~Mülla~~
Ch. 19.
zugest. 19/12
Metzner

v Lucius

für Frau Anna Lorenz hier
pr Zermak

4

108

Pidobicz wzgórze, niwa – gm. Hwozd
p. Bohorodczany.

(Ob. szkic Hwozda). –

M: 48. V. 34. (n. b)



168

Quittung

Über Eilf Gulden 36 Kr: in Conv: welche die Endesgefertigten an accordmässigen Fuhrlohn für zum Ziegelausbrennen in Kutty, aus dem Kuttya Revier aus dem Schlage Dielok abgeführte 3. Klaftern Birkenscheiterholz, und aus dem Kuttya Revier Digrot abgestellte 3. Klaftern Buchenscheiterholz, aus dem Kossower K: K: Cameral Renten, richtig empfangen zu haben, hiemit quittiren.

Kutty am 28 Juni 854

Ad est 11 fl: 36 kr: CM:

⊗ Andrey Szeguha
⊗ Oleksa Zelenick

Pidryszyniec – las w ob. gm. Dołhe
pow. Drohobycz –

109

Parc. n. 4616 i 4617 w objętości 22 mor.
1576 □ sążni –

M: 37. VIII. 28. (m. b.)

110

Piekarnia chleba parow: gm
Tenczynek - pow. Chrzanów -

M: 7. Xtott. 11. (n-b) -

33636/67

А.

Смолка

67 № ph. 917

114

Piekarzowa zagroda, - gm. Zembrzyce
- pow. Wieliczka. —

M: 16. XLIII. 16. (n. b)

Piekiełka - pustka na S. Krzyskiej ulicy - gm. m. Chrzanów - p. Chrzanów.

/ ob. Chrzanów Księga pustek z r. 1715. /

M. J. XLIV. ii. (n. b.)

L: 10187.

Wysokie Prezydyum
k: Mamiestnictwa!

W myśl wysokiego reskryptu z dnia 7go Grudnia 1871. L: 7535/po: przedkładam w załączeniu wykaz pożarów w powiecie Jarosławskim za miesiące Listopad i Grudzień 1875 r. —

Jarosław dnia 8: Stycznia 876.

Pieszczany bród /: Bród :/ – Łąka i wzgórze miasto Busk – pow. Kamionka. 113

/: ob obgraniczenie m. Busk z r. 1787. /. –

M: 22. VI. 14. (n. b)

1848 83580 43/196

K.K. galizisches Landes-Gubernium.

Kur, Minist: des Innern Sek. III

Sitzung am 21ten November 1848.

Dept. XVII Unterth. Unterstütz: Werner

Referent Herr Gub. Rath Ritter ~~[illegible]~~

Prot: No 83580.
3389.

Datum 20 Oktober
praes. 15 Nov 1848 No 22312.

Staatsbuchhaltung zeigt an dem Gub: Auftrage vom 3ten April d. J. No 25232 in Betreff der Activ und Passiv Rückstands Ausweise des Unterthans Unterstützungsfondes mit Ende Oktober 1847, mit Bericht vom 7ten Oktober d. J. Z 13810 entsprochen zu haben.

2 Beil:

Wird mit der hierortigen Verordn.
[illegible] Z 85351

114

Pieskówka. rola kmiecia - g. Aksmanice - p. Przemyśl. -

(Ob. Inwentarz Dóbr Aksmanice z r. 1762) -

M: 30. XIII. 19. (n. b)

Nro 10,571.

C.K. KRÓL. STAROSTWO
W CHRZANOWIE.

Wysokie c: k: Namiestnictwo!

ś.

W załączeniu ś. przesłać mam zaszczyt trzy wykazy cen przeciętnych targowych w miesiącu Listopadzie 1873 r. praktykowanych.) –

Chrzanów dnia 8go Grudnia 1873.

Pijárskie pola, niwa. gm. Złoczów – pow. Złoczów

115

M: 23. IX. 17

Nro 10,571.

C. K. KRÓL. STAROSTWO
w CHRZANOWIE.

Wysokie c: k: Namiestnictwo!

s.

W załączeniu s. przesłać mam zaszyty trzy wykazy cen przeciętnych targowych w miesiącu Listopadzie 1873r. praktykowanych.) –

Chrzanów dnia 8go Grudnia 1873.

Pijárskie pola, niwa. gm. Złoczów – pow. Złoczów 115

M: 23. IX. 17

Pijarszczyzna – pole, przyś. – gm. Złoczów
p. Złoczów

116

M: 23. IX. 17. (n. b.)

Pijarszczyzna cmentarz miejski. — gm. Tłoczów — pow. Tłoczów. —

117

M: 23. IX. 17 (n. b.)

Wysoki Prezydyum
C. k. Namiestnictwa

Sprawozdanie
C. k. Starosty w Gródku

Piła – dawniej Piła Kościelecka zwana wieś
i gm – pow. Chrzanów – poczta Chrzanów
paraf. T. Płaza. –

M. z. XLIV. 11

An
das hohe k. k. galizische
Landes General Comando!

Wilhelm Palmarin
pensionirter k. k. Oberlieut-
nant zu Handen seines
Bevollmächtigten Hl. Robert
Helcon sub N. 326¼ in

119

Piła Kościelecka ob Piła. – wieś i gm – pow: Chrzanów. –

M: Z. XLIV. 11. –

dominikalnym, upra-
szam przeto Prześwietny
Ok. Urząd raczy poświadcze-
nie tej treści mi wydać.

120

Piłatowa góra (Góra Piłatowa)
pole - gm. Młoszowa - p. Chrzanów.
(ob. Kolberg. Etnograf. Krakowa T. T. 144)

M: 7. XLIII. 11. (n. b.)

Z 11829

Note

Wird der löblichen k.k. Kreis Bezirks Dien in Stryj mit dem Ersuchen übermittelt, in Vollziehung des an die löbliche k.k. Bezirks Dien unterm 25 März 1842 Z 7352 ergangenen Erlasses der h. k.k. Caal Gefällen Verwaltung das Kaluszer k.k. B.Amt

Stweitecki

E 8 Sept 1860 &

11829

An

die löbliche k.k. Kreis Bezirks Direction

zu Stanislau!

3276

Bericht

121

Piłatowka niwa gm. Koniów p. Staremias
„to

M: 30. XI. 20

2228
16

1850 2228 16/22

K.K. galizisches Landes-Gubernium.

Prot: No 2228
169.

Sitzung am M. d. C. 184

Dept. IV. gr. k. Geistlichkt.

Referent Hr. Gub. Rath Gf. Cavriani

Datum 19 Dez. 1849 No 4621.
praes. 12 Juli.

Lemberger Metrop. Consistorium zeigt die Lehrerl. des Administrators der Kuppelanni zu Markowce Constantin Borodajkiewicz an —

C. L.

(Aufschrift)

Piniego niegdyś papiernia ob Papier 122.
nia w mieście Busk - p. Kamion
ka

M. 22. VI. 15.

Tagelnitzer d. Sammlungskasse

zu Händen d. Anthoma H. Kreisvorstehers

Das vom dortigen d. Kreisamte z. Z. 352 ex 850 an die Buchhaltung geleitete im Anschlusse s. mitfolgende Ansezarte bis herausgaben hat.

Lemberg am 17ten Februar 850

Dziedzyczky

E. b. 30 bez. 18/2

[illegible]

Rapp

[illegible]

[illegible]

E 13 Hornung 850

[illegible]

26/2

An

das hochlöbliche k:k:

Landes Gubernium

Bericht

der k:k: Provinzial Staatsbuchhaltung

123

Pionicka zagroda - gm. Zembrzyce - pow. Wieliczka. -

M: 16. XLIII. 16. (n. b)

124

Św. Piotra i Pawła kościół paraf. murow. na początku 17. wieku – pomniki i groby Trzebińskich – gm. Trzebinia – pow. Chrzanów. –

(ob. Łepkowski: Przegląd Zabytków starożyt: st 31)

M: z. XLIII. ii. (n. b)

125

Piotra i Pawła kopalnia galmanu
g. Balin – p. Chrzanów. –

(ob. Schn. Encykl. T. II. 482.). –

M: 7. XLIV. 11. (n. b).

Jan. 1870.

Św. Piotra kościołek dawny paraf.
w XIV. w. zbudowany; później na tem
miejscu ostanął kościół i klasztór
Jezuitów. – g. Przemyśl – p. Przemyśl

M:20. XIII. 17. (ex. b)

bi sextam bo dierum dila-
tionem ad excipiendum con-
cedi. —

Prior dilatio sub /.

/.

[signature]

127

Piotrowce ob. Piotrów Tan-
pole - g. Balińce - p. Kołomyja

M: 49. XIII - 36. (n b)

ex 854 pr 600 f Cm bereits erlegt und die 2te Pacht-
rate pr 600 f schon am 20t Dezember 853. zu erle-
gen habe, man somit bis zur Entscheidung seines dieß-
fälligen Gesuches um Herabsetzung der Caution
vom halben Jahre auf drei Monate gedeckt ist; so
hat man beschlossen die dreimonatliche Caution
mit Einrechnung des Vadiums pr 600 f Cm zu
übernehmen, und die Uibergabe der Mühlen an
den genannten Pächter nach der Verfügung vom
29t v. M. Z. 2385 in Vollzug zu setzen.

Wovon Sie wegen Bewirkung dieser Uiber-
gabe und gleichzeitiger Uibernahme vom aus-
trettenden Pächter mit dem Anhange ver-

128

Piotrowiec ob Piotrów łan – pole
– g. Balińce – p. Kołomyja. –

M: 49. XIII. 36. (n. b)

N 2385

An

den Herrn Kastner Chmielewski

hier

Sie erhalten den Auftrag am 1t November 1853 an die Pächter Joseph Kleinberg, Mendel Sachs, Moses Blech und Israel Glasberg die herrschaftlichen Mahlmühlen zu übergeben und den Uibergabsakt sodann anher vorzulegen.

Es versteht sich übrigens von selbst, daß sich diese Pächter vorläufig über die geschehene Einzahlung der anticipativen Quartals Pachtrate und den Erlag der Pacht Caution vor Ihnen auszuweisen haben.

Drohobycz 29t October 853.

129

Piotrów Łan (Piotrowce ~~pole~~) - Piotrowiec) -
pole graniczne wzmiankowane r. 1627. - gm. Ba-
lińce - p. Kołomyja. -

M: 49. XIII. 36. (n. b.). -

130

Piotrówka - pole - gm. Dulowa - pow. Chrzanów. -

/ob. Kolberg. Etnogr. Krak. T I. 144. /-

M: 7. XLIII. 11. (n. b)



Pirogówka – taka dom. w ob. wsi Borki
Janowskie – powiat. Gródek

131.

M: 21. II. 16

Zum Expedit am 13 Aug. 1860

Mundirt [illegible] am 15/8

Collationirt mit

Abgelaufen am 17/8

VI B.

Zur Caal. Ber. Vrltg. am

Von der Caal Ber. Vrltg. am

Der Buchhltg. zur E. am

Von der Buchhltg. zur am

Zur Registratur am 19/8.

132

Pisana (: Spisana :) góra i potok.
gm. Turczka – p. Turka. –

M: 37. XI. 26. (n. b)

133

Pisana – pastwisko dominikalne wob. gm. Tureczki wyżne pow. Turka. –

Objętość 188 □ sążni –

M: 37. XI. 26. (n. b.)

134

Pisary. wieś i gm. - pow. Chrzanów - poczta. Krzeszowice - paraf. T. Rudawa. -

M. 7. XLI. 11. -

135

Piskohołody – przedm. miastka Jezupol –
pow. Stanisławów. – poczta i parafia – Jezupol.

M. 39 VII 28 nb

Erfolg für das Jahr 1868 pro 1867								
Zahlungs-Rückstände		neu angewiesen		Zusammen		Anfänglicher Rückstand		
fr	kr	fr	kr	fr	kr	fr	kr	
		75	.	75	.	.	.	6-30
		75	.	75	.	.	.	
226	75			226	75	226	75	10-
17	1/20			17	1/20	19	1/8	

Pistynka – rzéka –

136

(ob. Beschreibung von Jabłonów str. 3;)

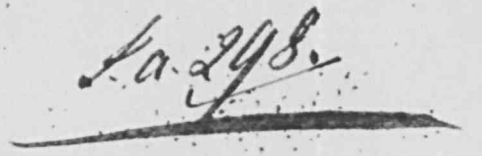

Sa. 298.

Plac miejski / Miejski plac / -pola.
-g. Jeleni - p. Chrzanów. -

M: 6. XLVI. 10. (a. b.)



3 KREUZER

Jour ad. 1111

Quittung

Über 16 fr 40 kr cmze. Sage Sechszehn Gulden 40 kr cmze, welche der Gefertige von dem jährlichen Gehalte zu 200 fr. für den Monat October 1848 bei den kk Medenicer Saal Renten anticipative erhalten hat.

Medenice den 2ten October 1848

Id est 16 fr 40 kr cm

Jacob Krossinsk
Seb. Förster

Plac miejski ob Miejski plac-
niwa - gm. Babice - pr. Chrzanów.

M. f. XLIV. 12. (m. b.)



3 KREUZER

Quittung

Ueber Sechszehn Gulden 40 kr cmze welche der Gefertigte von seinem jährlichen Gehalte zu 200 fr bei den Medenicer kk Raal Renten für den Monat Jänner 1848 antizipativ erhalten hat.

Medenice am 1ten Jänner 848

Ad est. 16 fr 40 x

Elias Kraomansk
Cecile Krossinsk

139

Planta łan (pole) w obrębie gminy miasta powiatowego Trembowla. —

(Ob: Dokument przy Artyk. Koczyuczyzna.

M. 41 XVII 24. nb)

An

das Cäal Wirthschaftsamt

Niepolomicě.

140

Plebańska łąka na Rokszynie – g. Humniska – p. Kamionka. – ob Łąka plebańska.

(ob. Obgraniczenie Humnisk z r. 1788).

M: 22. VII. 15. n. b.

Empfangsbestättigung



Ueber nachstehendes Kieferstammholz-Quantum, welches das gefertigte Wirthschaftsamt als Rest des Aequivalents, für das demselben pro 1863 gebührenden Servitut-Brennholzes aus dem Bratuczycer k. k. Caal Forsten ad Juxta No 4. Mo 2 März 1864, richtig erhalten zu haben hiemit bestättiget.

Neun	Stück	6° lg 11"	Kieferstämme
Acht	"	7° lg. 11"	Mo
Sieben	"	6° lg 12"	Mo
Sieben	"	7° lg 12"	Mo
Sieben	"	6° lg 13"	Mo
Sieben	"	7° lg 13"	Mo

Wirthschaftsamt Brzeska am 31. März 1864

141

Plesensko ob/ Plesnisko. w obrębie gm. Podhorce pow. Złoczow.

(Od Plese Jezioro)

M. 23 IX 15 ob

An

das Hohe k: k:

Statthalterei

Präsidium!

in

Lemberg.

Plesz (Plosza). potok - g. Kwozd -
p. Bohorodczany. -

142

M: 44. VI. 33

haben bestättige. Medenice am 31 Dezember 848

Tychowski

Amtskontroller

143

Pleśnina ob. Dąbrowa –
las – gm. Borynicze – p. Bóbrka.

(ob. opis Borynicz przez hr. Dembińską) –

M: 32. II. 22.

Jour. art. 983.
984.

Quittung

Über Sechszehen Gulden 40 Kr: C: M:, welche ich Endesgefertigter von der mit jährlichen 200 fr: bemessenen Besoldung für den Monat September 848 aus den k: k: Medenicer Kaal Wirthschaftsamts-Renten unterm heutigen baar und richtig erhalten zu haben, anmit quittire.

Medenice den 1ten September 1848.

Vinz: Hogaß

Pliszka – potok w ob. gm. Dołhe-
pow. Drohobycz

144

Zajmuje przestrzeń 346 □ sążni

M: 38. VIII, 28. (xx)

Pliszki. - góry, lasy. gm. Dołhe
- pow. Drohobycz -

145

M: 38. VIII. 28.

Przemyślany 12go Lutego 1874. r.

Madurowicz

146

Plosza ob. Plesz. potok - gm. Hwoza - p. Bohorodczany. -

M: 44. VI. 33.

Jour: art: 1011 P. 749

Beil: A 248

Abschrift

Tymbr: 3 xr Quittung.

Ueber 16 f 46 xr Mk. Sage Sechszehn Gulden 46 xlm welche die Gefertigten für neue Bezimmerung und Reinigung des Brunnens bei der Verwalterswohnung akkordmäßig aus den kk Medenicer Cöl Renten baar und richtig erhalten zu haben mit dem Bemerken quittiren, daß hiezu 27 St: 5° lge weiche Wandhölzer und 2 Stk 3° lge weiche Pfosten aufgegangen sind. — Best: 16 f 46 xlm. Medenice 20 Septbr 848

Konrad Tiriam m/p Brunnenmeister Bernhard Schneider m/p dt —

Coram me Tychowski m/p Kontrl

142

Płachcikówka. – rola kmieca –
gm. Aksmanice – p. Przemyśl.

(ob. Inwentarz Dóbr Aksmanice z r. 1762).

M: 30. XIII. 19. (n. b.) –

Do
Wysokiego c:k: Namiest-
nictwa
we
Lwowie.

Relacya:
c:k: Starostwa w Chrzanowie,
z dnia 8go Grudnia 1873 roku,
L: 10,571. —

148

Blachta las – gm. Bobrek – pow. Chrzanów. –

M: 6. XLVI. 12.

Eing: 11. 7ber 857

6691

An

Das Löbliche k. k. Kreisgericht

in

Przemysl!

Herr Ferdinand Lorenz
pensionirter Bürgermeister in Tarno
pol wohnhaft

wieder

149

Płaczki - przedtem Stoszow czyli Stwo=
szow zwany Łan wybraniecki - niegdyś ist-
niejący w obr. gm. Babice - pow. Biała -

M. 6 XLVI 12. nb

150

Płaj (Płay) potok - gm. Hołowsko - pow. Turka. -

(ob. szkic z mapy katastr Hołowsko - p. Turka)

M: 37. Kl. 27. (n.b)

151

Płaj. /Płay/ niwa - gm. Hołowsko - pow. Turka. -

/ob. szkic z mapy katastr. Hołowsko - p. Turka/.

M: 37. IX. 27. (n b)

152

Płaj rożeniński góra Δ (617'3) – gm. Dołhe – pow. Drohobycz.

Płay.

M: 37. VIII. 28

z dnia 8 Czerwca 1874. roku

L: 5951.

z wykazami cen prze-
ciętnych targowych
za miesiąc May 1874.

153

Płay ob. Płaj niwa i potok
- gm. Hołowsko - pow. Turka.

(ob. szkic z mapy katastr. Hołowsko - pow.
Turka)

M: 37. IX. 27. (n. b.)

154

Płay ob Płaj rożeniński góra
4 (617'3) gmina Dothe – pow. Drohobycz.

M: 37. VIII. 28.

Płoki. wieś i gm. – pow. Chrzanów
poczta Nowagóra – paraf. T. loco.

Beylage No. 42.

Quittung

Über 36 fl. Cö: Mze, welche Gefertigter für die Reparatur der Brücke No. 13. auf der Delatyner Kreisstrasse - akkordmäßig aus der hierortigen Kaal Rentenbaar und richtig erhaben zu haben, quittirt.

Delatyn am 28ten 9ber 851.

Wasil Boiczuk
als Nehmensfertiger und
Zeuge Joh. Berger
Zeuge Solbrig

Fest 36 x Cm

Daß obige Brückenreparatur überschlags.

156

Płoske. ob. Płoskie wieś i gmina – p. Staremiasto. –

M: 37. XII. 24

№ ..... St. G. № 1432

Von der Direction der priv. österr. National-Bank.

Blze Nr. 6/2 81. Curlgot mg 19 post. 10 prius 1214

Das mit Bericht vom 15. O

Z. N: 1214 vorgelegte Lizitationsprotokoll

die am 14. October d. J. vorgenommene Verz

des Rechtes der wilden Fischerei im We

flusse auf die Zeitdauer vom 1. Novemb

bis Ende October 1864 wird mit dem Ges

zinse von jährl: Zweihundert vierzig dr

den 25 fl. oester. Währung bestätigt, um

nebst den übrigen Berichtsbeilagen

nahme des Fiskalpreis-Ermittlung

157

Płosnia polana - gm. Hołowsko
pow. Turka. -

(Ob szkic z mapy katastr. Hołowsko: pow. Turka)

M: 37. IX. 27. (n. b)

C. K. radca sądu obwodowego.

Pni 90 Jugu 4/3 861

B. Kowalski

Lantkowski

Dla Moizesza Zeichnera przez

Dra Sermaka.

158

Płosnina ob. Dąbrowa

-las- gm. Borynicze - p. Bóbrka.

(ob. opis Borynicz przez hr. Dembińską) -

M: 32. II 22. (n. b)

Zusammen 5 f —

Rest — 11 f 40 x —

159

Płoszczeń - las i pastwisko - gm
Kwaczała - pow. Chrzanów -

M: 7. XLIII. 12. (n. b) -

Pobocznica - Łąka i potok nad stawem - niegdyś Jezuickim w obrębie Jarosławia - p. Jarosław.

M. 20 XIII 14 n 6



6 KREUZER

Beilage No 77 fl 848
RRP. 536

Quittung

Ueber Dreissig fünf Gulden 20 kr CMze, sage: 35 fl 20 kr CMze, welche der Unterzeichnete im Grunde k. k. Bezirks Verwaltungspräsidiums Erlaß dato 16ten Maj 848 Zl 145/a.f. a. Z. 1175. an Diurnum für die Zeit von 19ten Maj 848, bis inclusive 10ten July 848, d. i. 53. Tage pr Tag – a 40 kr CMze aus den Medenicer k. k. Cameral Renten erhalten zu haben anmit quittiret. –

Medenice am 14ten July 848.

[illegible] 35 fl 20 kr CMze [illegible]

Poczesne (W Poczesnem)
niwa - gm. Hoczew - p. Lisko.

161

16939

M: 29. XVII. 22. 23. (n. b)

162

Pocztmistrzówka na Długiej stronie — gm. miasto. Busk — pow. Kamionka.

Dawniej Uruskich folwark, dziś plac pusty dworski z polem.

M: 22. VI. 15 (nb)

Violomer k. Kreisamtskasse

Zu Händen des Hr. Kreisvorstehers

Das vom dortigen k. Kreisamte z. Z. 17072 ex 849 an die Buchhaltung geleitete, im Beschlusse ./. mitfolgende Amtszahlkuvert bis Ausgaben hat.

Lemberg am 17ten Februar 850

Dziedzicki

Rapp

P. S. Kbzf.

z. Kr. Kreisamt

Lasnal

E 13 Hornung 850

An

das hochlöbliche k:k:

Landes Gubernium

und Beil. d. Exh.

E. 6 Bobr 18/2

Bericht

der k:k: Provinzial Staatsbuchhaltung

163

Pod Bahnom niwa w Zubrzycach – gm. Hołowsko – pow. Turka

/ob. szkic z mapy katastr Hołowsko – p. Turka:/

M: 37. Tk. 27. (n b)

am 5t Febr 856 J. 1746, den Gefertigten zu vergüten kommen, aus dem Drohobyczer k. k. Cameralforstrente, am heutigen baar und richtig erhalten zu haben anmit quittiren.

Idest 26 f 26 Cm

Drohobycz den 13t April 856.

195 f
26 f
221 f

Auf Grund des zulängenden Certificates liquid.

Mariano Bittenberg

Jacob Seyal

A. 724. T

Pod borem od granicy Smoleńsk

pole gm. Ponikowica mała - pow. Brody -

164

M. 14 X 13 n 6

33330

5960

165

Pod Borusowem ob. Łąka pań-
ska — Tan dworski — gm. Borynicze
p. Bóbrka. —

(ob. Opis Borynicz przez hr. Dembińską) —

M: 32. II. 22 (n. b.)



3 KREUZER

Quittung

Ueber Acht Gulden 16 kr Cm: welche der Gefertigte an Dotation u. z. aus der kk Caal Attenten 4 fl 10 kr Cm

an Gemeinde Beyträgen 4 fl 6 kr Cm

obige 8 fl: 16 kr Con: Münze

für die Zeit von 1t bis ende Dezember 854. zu folge k: kreisämtlichen Verordnung vom 9t Jänner 853. Z: 16658. aus der kk Kossauer Caal Attenten baar erhalten zu haben quittire

166

Pod Brzezina - pole i las Dworski
gm. Szczakowa - p. Chrzanów.

M. 7. XLV. g. (m. b.)

182

Pod Chrością ob. Chrość - łąki
- g. Babice - p. Chrzanów.

M: 7. XLIV. 12. (n. b)

L. a. 680.

168

Pod Dąbrowa ob. Łąka pań-
ska – gm. Borynicze – p. Bóbrka

(ob. Opis Borynicz przez hr. Dembińską)

M: 32. II. 22. (n. b)

3269/247

Pod Dębiną ob Dębina las, niwa-
gm. Złoczów - p. Złoczów

M: 23. IX. 17

1850 3269 10/22

K.K. galizisches Landes-Gubernium.

Sitzung ~~am~~ M. d. C. 184

Prot: № 3269 / 247

Dept. II gr. k. Geistlichkeit

Referent Hz Gub. Rath Gel. Carcia

Datum 6 Jun. 1856 № 1535/1396 ex 825

praes. 17 dtto

Ministerium des Cultus und Unterrichts mit dem Gesuch des Komarno's gr. k. Pfarrers Elias Ciepanowski um Aufführung der nothwendigen Pfarr- u. Wirthschaftsgebäude zur Amtshandlung.

O.L.

120

Pod Długoszynem, niwa, łąki; gm. Jawor-
no - pow. Chrzanów. -

/ ob. Jawornia spis r. 1804. /

M. 7. XLV. 10. (m. b.)

Wysokie ck. Namiestnictwo!

C. k. Starosta z Bobrki
5 Lutego 1876 L. 726

171

Pod Drabedzianką - las - gm. Dłu-
goszyn - pow. Chrzanów. -

M: C. XLVI. g. (n b). -

Balance

122

Pod Dulowa - łąka - gm. Karniowice - pow. Chrzanów. -

/ob. Kolberg Etnogr. Krak. T. I. 145./ -

M: 7. XLIII. 11. (n. b). -

L. 323.

Wysokie c.k. Namiestnictwo!

Wraz z niniejszem przedkładam Wysokiemu c.k. Namiestnictwu wykazy przeciętnych cen towarowych prakty kowanych na targowicach tutejszego powiatu w miesiącu grudniu 875.—

Wadowice 11. stycznia 876

Pod Dumianka – las mieszany (i polana) w ob. 173
gm. Stroma – pow. Podhorzki – Sambor

parc. 2572, 2593 w objętości 1320 m. 467 □ sążni
i polana parc. n. 2573 w objęt. 1 m. 85 □ sążni

M 37 VIII 24.

174

Pod dużym kopcem — las — gm. Młoszowa — p. Chrzanów.

(ob. Kolberg. Etnogr. Krakowa T. I. 144)

M: 7. XLIII. 11. (n. b.) —

125

Pod Dworem. łaki - gm Luszowice - pow. Chrzanów. -

(ob. opis Jaworzna 1804.) -

M: 7. XLIV. 11. (n b). -

29/10

126

Pod figurą. niwa łąki - gm. Luszowice - pow. Chrzanów. -

Lob. opis Jaworzna 1804.

M: 7. XLIV. 11. (n. b.). -

C. K. Starostwo w Jarosławiu.

L. 203.

Wykaz

zaszłych pożarów w miesiącu Styczniu 1876.

177

Pod Garbem = pole - w obr. miasta Rohatyn - pow. Rohatyn.

~~Ob. Rohatyn - Inwentarz z r. 1792~~

M. 32 VI 23. nb

Pod Gaiotem – taka we wsi Grobla, p. Bo-
chnia

128

M. 8° XXXIV 12 nr 6

2731
786.

129

Pod gościńcem. las – g. Babice
– p. Chrzanów. –

(ob. Opis dobra Lipowiec). –

M: 7. XLIV. 12. (n. b.)

I.a. 386.

Pod górą - przyś. niwa. gm. Złoczów
p. Złoczów.

180

M: 23. X. 17

181

Pod górą Luckową - niwa
- gm. Chrzanów - p. Chrzanów.

/ob. Kolberg Ethnogr. Krakowskie. T. I. 144./

M: 7. XLIV. ii. (a. b.) -

182

Pod górą Maksyjką ob. Przy lasie – Tan dworski. – gm. Borynicze – p. Bóbrka. –

(ob. Opis Borynicz hr. Dembińskiej.)

M: 32. II. 22. (n-b)

unterlegt das Geschäfts
Protokoll in 7. Sach für
zweite Hälfte des Monats
Augst Cs. —

Auritz

C 29
9/7 Jenkz

Zurückzusenden
Lemg d 29 7br 1832

[illegible]

11

Pod Humniskami pole –
gm. Zalesie – p. Gródek.

69

183

M: 21. III. 16. (n. b)

184

Pod Humniskiem i Wereskiem
grunta w ob. gm. Janow —
pow. Gródek

grunta te niegdyś skarbowe w objętości
roli 6 m. 1465 □ s. i błotniste pastwiska 2 m. 218 □ s. wydzierżawiano
za czynsz roczny 5 zł 79 c w.a.

M: 21. III. 15.

Consignatio Ecclesiæ Paro
chialis Zarzycensis

185

Pod Jama ob. Jama. –
góra – rola – gm. Hołowsko – p. Turka.

M: 37. IX. 27. (n b)

Przyjmuję Dolański.

186

Pod Jaworynkami ob. Jaworynki, las gm. Łochcie – p. N. Sącz

M: 27. XXXI. 22.

187

Pod Kamieniem - dolina i pola orne - gm. m. Chrzanów - pow. Chrzanów. -

(ob. Chrzanów paraf. t. pola pleb. wedle pom. 1826.)

30 Marca 862

M: J. XLIV. 11. (n. b)

Jakóbowska – ob. Zarembowska
" Kobylcu (pow. Bochnia).

188

Pod Kamieniem pastw. gm. Artamów p. Bircza-

M. 30 XIII 20 nb

189

Pod kaplicą – las. Niepołomice – p. Bochnia

(ob. Rewir. Niepołomsk)

M. 8. XXXVI. 13. (n. b)



ad 15806 publ. 786.

pres 6 Xbr 785.

Supremum Gubernium!

Excelsum Appellationum Tribunal dignatum est meas preces puncto augmentandæ pensionis qua adjuncto Criminalis Judicii ad Supremum Gubernium remonstrare, uti A.

Cui innixus humillime Excelso Gubernio supplico, attenta jam prius a Nobili Spectabili Magistratu, tum Inclyta in rebus Civitatensibus Commissione præstita pro me intercessione pensionem quam ad 100 flor. Rhenæ aquiro adaugere di-

190

Pod Kaską – pole – gm. Młoszowa
p. Chrzanów. –

/ob. Kolberg. Etnogr. Krakowa T: I. 144/

M: 7. XLIII. 11. (n b)

No 3469 Pr: 27 May 861

No 502

Wird dem kk. Caal Wirthsch. Amte in Kalust mit dem Auftrage zurückgestellt unter Kommunitäts Rückschluß dokumentirt nachzuweisen, was mit dem Erlaße der bestandenen Caal Bezirks Verwaltung vom 4. April 842. Z. 3276. geschehen sei, und wem die Nichtbefolgung dieses Erlasses zur Last fällt. — Auch ist anzugeben wo sich das diesfällige Reisepartikulare des Stwertecki befindet. — Von der kk. Finanz Bez. Dion

Stry am 20t. May 861.

[illegible]

C 29/4 861

No 3469

An

Ein löbliche kk. Finanz Bezirks = Direction in Stry

Bericht

des Kalusza kk. Reichs Domainen dd. 27t. April 861. No 375.

191

Pod Kiczerką pole, nad granicą Dołhe
– gm. Hołowsko – p. Turka. –

/ Obszkic z mapy katastr. Hołowsko – p. Turka /. –

M: 27. IX. 28.

BANK

5875
R. G.

N 735.

Dem Cameral Wirth-
schaftsamte in

Niepołomice

gen Einbringung des
Betrages per Drei
Jahre Ord: zur Kennt-
ßnahme.

ien am 12. August 1865
die Direction der pr.

D.

Kaal forst Erhf pag 34. Pstzl 22/1865
vorgeschrieben Gubo

pag 34 post. 22

Blgett. 18.

192

Pod Kielichem Klin ob. Klin
pod Kielichem – pole – gmina
Chrzanów – p. Chrzanów. –

M. 7. XLIV. 11. (n. b) –



Quittung

Dieber drei Gulden 9 2/4 Kr
welche der Gefertigte als
Lohn von jährlichen 12 f 7 2/4 Kr
für das 2te Quartal d. J.
aus den Medenier
Court Armenten richtig er-
halten zu haben be-
[illegible]

pod Klonowym niwa w. Obrębie gm.
Gręków pow. Tarnobrzeg.

193

M. 2. XXI. 6. w. C.

33234

Nro 1833/160

Pr. 24/2 864

1833/160

9 L

I R

Wird dem k.k. Cameral Wirthschaftsamte in Peczyniżyn mit dem Auftrage zugefertigt, zu konstatiren ob am 13ten Mai 845 ein Hochwasser stattgefunden hat, und hierüber gegen Communicats Rückschluss mit der Anzeige in Folge welcher Weisung die ingedachte Reparatur bewirkt wurde Bericht zu erstatten.

Von der k.k. Finanz Bez. Direction Kolomea am 21ten März 864

[illegible]

An

Die löbliche k.k. Finanz Bezirks Direktion in Kolomea

k.k. Bez. Oberforstamt Jabłonów am 30 May 1863.

Z. 47. a 863.

Pod Kostrzycą las kameralny w obrębie gminy Hryniawa powt Kossów

(Ob: Hryniawa gmina dworskie)

M. 55 IX 47 nb).

195

Pod Krzyżem – grunta wob. gm. Borki janowskie – pow Grodek. –

Rola w objętości 1 m. 240 □ s.
Łąka " — 74 □ s.
puste " 727 □ s.

M. 21 II 16. nb.

1772. Nº 102

Ecclesia

Juvenecensis

196

Pod lasem – łąki dominikalne
wob. gm. i Tureczki wyz-
ne – pow. Turka

łąki Objętość	532 □	sążni
zaś pastwiska	390 □	sążni
razem	922 □	sążni

M: 37. XI. 26. (n. b.)

199

Pod Lipowcem kamieniołom ob Kamieniołom (piaskowca) pod Lipowcem – g. Babice – p. Chrzanów. –

M: 7. XLIV. 12. (n. b)

L. a. 741

200

Pod Lipowcem las. – Niepołomice
– p. Bochnia

(ob. Rew. Niepołom.)

M: 8. XXXVI. 13. (n. b)

3478

Wysokie ck. Namiestnictwo!

1. W załączeniu pod 1. mam zaszczyt przedłożyć wysokiemu ck. Namiestnictwu wykazy przeciętnych

201

Pod tanem (Łany) Δ góra (429'4) –
– gm. Isaje – p. Turka. –

M: 37. X. 25.

Zahl 12,082 erhaltenen ho-
hen Auftrages, die gehor-
samste Anzeige gemacht.

Lemberg den 14ten Juny 803.

23
a/4
Berlin

Kronauer
Zahlmstr

de Laulo
Controlor

Pod Lugiem – taka dominikalna w ob. wsi Borki (kanonickie) pow. Gródek

M: 21. III. 16

5827 ~~31413~~

C 7/10 862

N° 8954

K.K. GALIZ. PROV.

An

Eine Löbliche k.k. Finanz-
Bezirks-Direktion
in
Stryj

K.k. Wache Respizient
Bezirks N° 2 in Skole

203

Pod Ługiem – niwa, pole – gm. Borynicze – p. Bóbska. –

/ ob. Opis Borynicz hr. Dembińskiej. / –

M: 32. II. 22. (n. b)

Gemeinde Zarzycze.

10	327	Wasyl Gradiuk sub Ctr=175 . .	26	40

Gemeinde Nadworna.

11	572	Chaim Nathan Hersch sub Ctr=2. .	650	.
12	573	Anton Scheibinger " " 7 .	37	30

Gemeinde Mikuliczyn.

13	575	Ohnat Golak sub Ctr=139. . .	165	.

Studiny

Kreis: Bez: Kön

Mirowski

Jo Gayer

Kreisrath.

In Vertretung der Erben nach dem
verstorbenen Verwalter Thadeus Krach

[illegible]

204

Pod łysymi górami. ob. Dąbrowa – las dworski – gm. Borynicze p. Bóbrka. –

(ob. Opis Borynicz przez hr. Dembińską)

M: 32. II. 22. (n. b). –

1.

L.a. 210.

205

Pod Magura – grunta dominikalne w ob. gm. Lomna pow. Turka.

Rola w objętości 1 m. 312 □ s.
~~Łąki~~ lasy " 408 m. 862 } □ s.
853
razem 409 m 1174 } □ sążni
853

M: 37. XII. 25. (n. b)

206

Pod Mastnekami ob. Mastniki
przyś. – gm. Złoczów – p. Złoczów

M: 23. IX. 17. (n. b.)

Zahl 42379/849 dto 4t Februar 1850

zur Zahl

mit dem geprüften Spartikulare des Gubernial Konzipisten Obertynski aus Anlaß der vorgenommenen Ergänzung des Inventars der gr. kath. Pfarre in Pawelcze.

3

1. L. 7607.

567

IV

Pod Miechowem – wzgórze – gm. m. Chrzanów – pow. Chrzanów.

(ob. Chrzanów part. I. pola pleb. wedle pom. 1826 r.)

M. f. XLIV. ii. (a. b)

208

Pod mogiłką ~~mi~~ – łan dworski – w obrębie miasta Buska pow. Kamionka. –

Ob. ~~Ograniczenie~~ Busk gruntów dworskich wykaz –

M 22 VI 14 n 6

209

Pod Olszynami - łąka - gm. Dulowa - pow. Chrzanów. -

/ob. Kolberg. Etnogr. Krak. T I. 144./ -

M: 7. XLIII. 11.

Pod Olszyną pole, gm. Żaluzie 210
p. Rohatyn. –

M: 32. VI. 23. (n. b.)

211

Pod Osikami (: Na Podsadoczem)
Tandworski. – gm. Borynicze – p.
Bóbrka. –

(ob. Opis Borynicz hr. Dembińskiej.)

M: 32. II. 22. (n. b). –

4965. ~~8606~~

pr 14e Maerz 857

N 1925.

2: C.

W.

/: Fürstl. Bezirks Direction :/

Pod przednią żupą – źródło solne w obr. gm. Tyrawa solna.
pow. Sanok.

212

M. 29 XVII 20. 86

213

Pod przednią żupą - czyli Podchałupcze - potoczek.
w obr. gm. Tyrawa solna - pow. Sanok. -

M. 29 XVII 20 n. h.

Kupiński –

(ob. Gródek także kara wojskowa?)

Pod przednią żupą – dolina w obr. gm. Tyrawa solna.
pow. Sanok.

214

M. 24 XVII 20 nb

215

Pod Rozpątową – pole plebańskie i wikla nad Luszówką – gm. m. Chrzanów pow. Chrzanów

(ob. Chrzanów. paraf. T. pola pleb wedle pom. z 1826.)

M. 7. XLIV. 11. (n. b.)

Gliniany wioska p[illegible]otna

216

Pod Rudką Jeziorko ob Jeziorko pod Rudką – g. Babice – pow Chrzanow.

M: 7. XLIV. 12 (n. b)

217

Pod Runikiem - las i chaszcze. w obrębie gm. Jabłonow. - pow. Kołomyja.

M. 49 IX 38 nb

Pod Runkiem - las. i p. gm. Lucza.
p. Kołomyja.

218

M. 49 IX 37 nb

Tagebuch

des Geschäftsleiters Stefan Hryhorczuk

für die Katastral Schätzungs Vorarbeiten, Seitens der Katastral Gemeinde Szeparowce.

Pod Sadkami — grunta i pastwiska w obrębie gm. i pow. Podbuz —

Grunta z parc. n. 10937, 10940, 10941 w objętości 1 m. 1165 □ sążni — pastwisko zaś z parc. n. 10938, 10939, 10942 i 10943 w objętości 383 □ sążni —

M. 38 VIII 24 nb)

Brzoza - szkoła parafialna -.

Szkołę założono w r 1865 - wieś Sukiel należy do niej -

220

Pod Sawyno – lasy mięszane i polana – w obr. gm. Dothe – pow. Drohobycz

lasy p. n. 7479, 7480, 7487, 7487/a, 7501 7546 w objętości 863 morg. 1220 □ s.
polana p. n. 7514 w objęt. 375 □ s.

M: 37. VIII, 28. (n. b)

Pod Słodownią ob Słodownia 221
– pola – gm. Babice – p. Chrzanów.

M: 7. XLIV. 12. (n. b)

Une pièce

2222

Pod Stawem. las. gm. Wotowin
– pow. Sokal. –

M: 13. III. 10. (n. k.)

Caulfoyst Albertslohns Pryster
Rub 29 lit. K. pohl. 3.

Kwit

Na Jeden Reń i 40 kraj. Walu. Aust. które ja niżej podpisany za odwóz 2 sągów sosnowych łupanych do Pana Nadleśniczego w Dziewinie z Rewiru Dziewińskiego za ugodzoną cenę a 70 kr. a k. z C.K. Kameralnej Kassy lassowej odebrałem na które niniejszym kwituję.

Jedenaście 40 kr. W. Austy.

Dziewin dnia 27. Sierpnia 1859

× Józef Więcek odebrałem

Pod Sychlą – potok w ob. gm. Isaje – pow. Turka –

223

Parc. n. 7727 – 395 □ sążni –

M: 37. IX. 25. (n. b)

Pod Szabnicą - lasy. gm. Zagorze
pow. Chrzanów.-

224

134.

M: 7. XLIV. 11. (n. b.)

Pod Towarnią Łan. gm. Koniów
p. Staremiasto

225.

M: 30. XI. 20.

226

Pod Turka - ob Adamkowice - pola - gm. Staniszowka i Mazury pow. Kolbuszowa. —

M: 10. XIX. 10. (n. b). —

N: 1015.



STAATSBUCHHALTUNG K.K. GALIZI. PROV.

Loebliche k.k. Finanz-Bezirks-Direkzion!

./. Unter Rückschluß des mit verehrlichem Indorsats-Erlaße vom 9t July d.J. Zl. 5554. zurückgestellten Verpachtungs Aktes herrschaftlicher Gründe wird berichtet, wonach die Verpachtung der beamten Deputatgründe mit Erlaß vom 30t September 1855. Zl. 8824. angeordnet war. —

5.

Pod Tymową doliną, niwa - gm. Hoczew
p. Lisko.

223

M: 29. XVII 22.

Dziedzicki

L. A. Bolz 16/2

Rapp

Zum Expedit am 17 Febr 1845 [illegible]

Mundirt Justiz am 18/2

Collationirt [illegible] mit

Abgelaufen am 20 [illegible]

Zur Cäal. Ber. Vrsltg. am

Von der Cäal Ber. Vrsltg. am

Der Buchhltg. zur E. am

Von der Buchhltg. zur am

Zur Registratur am 21/2

278

Pod Wałem - pole - gm. Długoszyn
pow. Chrzanów. -

M: 6. XLVI. 9. (n. b) -

Babin - seu Padniewa in terra Halicien cum Przewozice
Decretum in puncto denegationis intromissionis

Podwiezd - grunta mięszane w ob. gm. Dobre - pow. Drohobycz -

las mięszany p. n. 3662, 3672, 3694 do 3698, 3700, 3705, 3712 w objętości 636 mor. gow 1144 □ sążni -
grunt Kamienny p. n. 3653 w objętości 2 m. 418 □ sążni -
Taki parc. n. 3676, 3699 - w objętości 1 m. 999 □ sążni -

M: 37. VIII. 28. (n. b.)

230

Pod wieżą ob. Mezywiże las i drogi
gm. – Hołowsko – pow. Turka. –

M: 37. IX. 27. (n. b)

2061/63

231

Pod Wirłym ob. Wirty, łąka leśna –
g. Humniska – p. Kamionka. –

Ms 22. VII. 15. (n. b)

232

Pod Wójtową górą – wzgórza na granicy Chrzanowa z 4. szybami pogalmanowemi. – gm. Kąty – p. Chrzanów.

M: 7. XLV. 11. (n. b.)

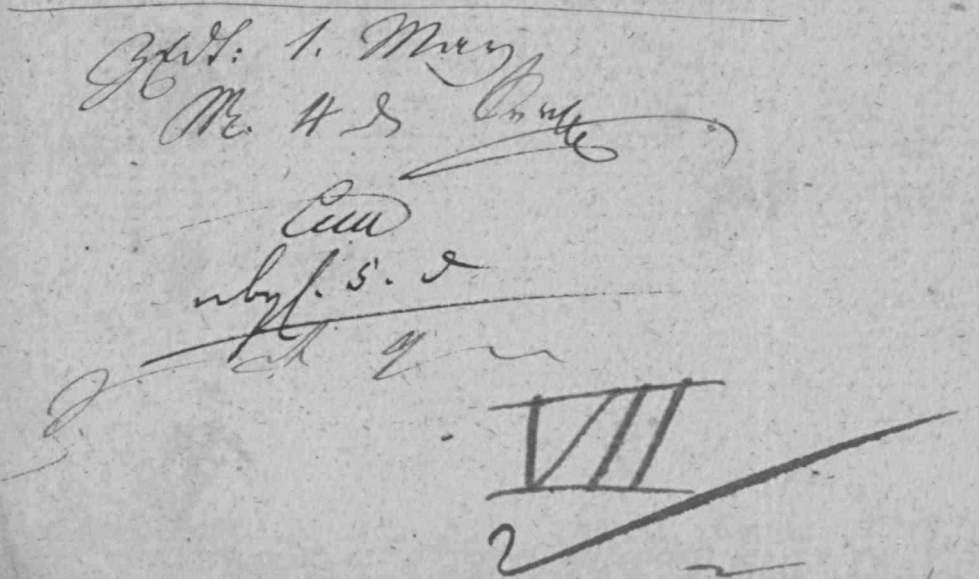

Pod Wojłowa góra - pola pleb.
- gm. m. Chrzanów - pow. Chrzanów.

106. Chrzanów. pos. T. pola pleb. wedle pom. 1826 r.

M. f. XLIV. 11 (a. b.)

Wasserbauf. Contobuch

S: 59. 89 f 14 x }
.. 62. 14 f 24 x } Ö

u. S: 176. 103 f 38 x a:

Ab rech. Buch des Kreisamtes
und des Baupersonals.

234

Pod Zalotową las. gm. Zagórze - p. Chrzanów.

Marczykiewicz Hidrografia Krakow. 52.

7. XLIV 11. nk.

A 169.

Quittung



3 kr. C. M.

Ueber Vier Gulden 28 kr Conv. welche der gefertigte an Reisekostenhinausrest aus Anlaß Reise zur Konkurrenzverhandlung wegen Herstellung der Latowicker Kreisstrasse nach Ustrzyki in Folge Bezirksverwaltungs-Passirung vom 20t November 855. Z. 11595. Amts Z. 1561/855. aus den Dobromilen kk Cäsl Renten richtig und baar erhalten zu haben hiemit quittire.

Best. 4 fl 28 kr Conv. Dobromil den 30ten November 855.

235.

Pod Żbikiem. Łąki - gm. Krzeszowice - pow. Chrzanów. -

/ob. Kolberg. Etnogr. Krak. T. I. 143./ -

M. Z. XLIII. ii. (n. b.)

Auszug

Aus dem Lizitations-Protokolle vom 27ten September 1859 wegen Verpachtung der herrschaftlichen Mahlmühlen für die Zeit vom 1ten November 1859 bis Ende Oktober 1862:

§: 3.

Die zu dieser Pachtung gehörigen Mahlmühlen etz: etz: — Sollte ein übergebenes Gebäude ohne Schuld des Pächters, seiner Leute oder des Müllers /: dessen Uiberwachung dem Pächter obliegt :/ durch Elementarzufälle so zu Grunde gehen, daß es gänzlich unbrauchbar würde, so soll es dem Pachtgeber obliegen, das Gebäude auf eigene Kosten in der Art wieder herzustellen, daß es dem Zwecke seiner verpachteten Benützung entspreche. etz —

236

Pod Zdzianną – las i polana w ob. gm. Stronna – pow. Podbuzki – Sambor

las składa się z parc. n. 14388, 14389, 14390, 14430, 14464, 14465, 14466, 14467, 14496, 14497, 14498, 14511, 14512 w objętości 1323 m. 827 □ sążni – polana składa się z parc. n. 14426 do 14429 w objętości 6 m. 1267 □ sążni –

M. 37 IX 24 nb.

Cissow – szkoła parafialna

Fundowana w r 1862 –

237

Pod zielonym gajém. – lasek. gm. Złoczów – p. Złoczów.

M: 23. Tk. 17

Consignatio

Festorum cum Indulgentiis Ecclesiæ

necensis in Decanatu Sanocensi

238

Pod zielonym Gajem. – pole – gm. Złoczów – p. Złoczów.

M: 23. IX. 17.

9

o pożarze w Paszo-
wy.

239

Pod zielonym mostkiem – gaj: –
g. Młoszowa – p. Chrzanów –

(ob. Kolberg. Etnograf Krakowa T I. 144) –

M: 7 XLIII. ii: (n. b)

Podbereże, czyli

(Pobereże dawniej Grobiska - czyli Poberezie zwa-
ny przys. wsi (Załukiew - pow. Stanisławów.

240

M. 39 VII 27

Załukiew. wies. pow. Stanisławow.

3623/70

241

Podborze wies. przyś. gm Niepołomice – Bochnia

(Ob. Rewir Niepołom)

M. 8. XXXVI. 13. (n. b)

k. k. Domainen amt

Muszyna am 30. Jänner 862

[illegible]

bittet um

Baufalz.

Podborze ~~przyr.~~ las Niepołomice – Bochnia. 242

(ob. Rew. Niepołom.)

M: 8. ~~XXXVI~~. 13 (n. b.)

L: 272b.

9

z wykazem
szkód przez pożary w mie
siącu marcu 1877 wy
rządzonych —

243

Podchałupcze przyp. gm. Tyrawa solna - pow. Sanok.

M. 29 XVII 20. nb

244

Podchałupcze vel pod przednią żupą – potok –
w obr. gm. Tyrawa wolna – pow. Sanok. –

M. 29 XVII 20. n 6

245

Podczechon - potok w obr. gm. Tyrawa solna. pow. Sanok.

M. 29 XVII 20: na

Poddziełowy potok w obr. gm. Tyrawa solna - pow. Sanok. - Nad tym potokiem znachodzi się źródło solne.

M. 29 XVII 20 n 6

247

Podgórze / Podhirie / przedm - gm
Przemyśl - p. Przemyśl - —

M: 20. XIII. 17. 18. —

Podgórze – taka dom. w ob. wsi Borki-
janowsk. – pow. Gródek

248

29333.
2167

M: 21. II. 16

1850 29333 16/22

K.K. galizisches Landes-Gubernium.

Prot: No 29333
2167

Sitzung am ..... 184..

Dept. IV. gk. Geistlichkeit

Referent Z. Gubsecr. Graf v. Dzieduszycki

Datum 21t Mai
praes. 25t " 1840 No 1755

post. 39909
850

Lemberger Consistorium in Betreff der Lehrart und des Institutionstages, des genehmigten Pfarrers zu Dubki, Kolom. Kr. Michael Walawski.

Der Prov: St: Buchhaltung, bezüglich auf ihren Bericht vom 30 Apr. l. J. Z. 10466 zur weiteren Amtshandlung.

249

Podgrabie przys. Niepołomice – Bochnia.

(ob Rewir Niepołom.)

M: 8. XXXVII. 12. (n. 6)

C. K. STAROSTWO POWIATOWE W ROPCZYCACH

L 1610

Wysokie c. k. Namiestnictwo!

W załączeniu /. przedkładam uniżenie wysokiemu c. k. Namiestnictwu wykazy cen targowych za miesiąc Marzec 1874.

Ropczyce dnia 2 Kwietnia 1874

C. k. Starosta

150

Podgrobla przedmieście miasta Tłuczowa

M: 23. TK. 17.



6 KREUZER

Exp. 28. Xbr 854
43195

Tabulare Kolomeaer Kreises

An
Ein Zochtöbliches k. k. Lemberger
Landrecht

z. Z. Tab. 2456/851

Zl Anton Ritter v Cikowski
Grundherr von Złotniki Tarnopoler
Kreises

gegen Verständigung

251

Pod Hoholowskie, łąki - gm. Ja-
strzębica - pow. Sokal. -

M: 13. III. 9. (n. b)

15 KREUZER

Offerte

Endes Gefertigte bietet für den Bau der Kobielniker Fruchtscheuer samt Wagenschopfen auf der Wisniower k. k. Kaat Herrschaft den Betrag von 294 fcm Sage Zwey Hunder Neunzig vier Gulden Conv Münze erlege an Vadial Betrag hiergleich dreyßig Gulden CM d. i. 3 Stück Banknoten a 10 fCM und unterwerfe mich ohne alle Einwändung den allen Lizitazions Bedingnissen.

Wisniowa am 30ten May 1853.

als Zeuge

252

Podkamień - przysiołek -
gm. Zalesie - pow. Gródek.

M: 21. III. 16. (n. h)

253

Podkowa błoto. – błoto od granicy Ko-
była – gm. Humniska – p. Kamionka –

(ob. Obgranicz Humnisk z r. 1788) –

M: 22. VII. 14. (n. b)

Beilage Nro 3
1. R.

Empfangsbestättigung



7 kr.

Ueber Sechs Klafter Birken- und Vier Klafter Kiefer-scheiter, welche der Gefertigte an Deputatholz für das Jahr 1864, laut Juxta-Anweisungen Nro 4, 11 und 33 aus dem Poszyner Kaal: Forstrevier richtig ausgefolgt erhalten hat, hiemit bestättiget. Poszyna am 20ten Oktober 1864

d: i: 6 Klfte Birken- und
4 " Kieferscheiter

K. Iwelski
Kaal: Forst:

254

Podlaska pustka - gm. Luszowice - pow. Chrzanów. -

/ ob. opis Jaworzna 1804 r. /

M: 7. XLIV. ii. (m b)

255

Podlesie przys. nad Trzebionką –
gm. Chrzanów – pow. Chrzanów,
poczta i paraf łać ~~w~~ ~~mój~~ Chrzanów

M: 7. XLIV. 11 (n. b.)

256

Podlesie potok – gm Chrzanów
– pow. Chrzanów. –

1 –

Mi 7. XLIV. 11. (n. b) –



Jan 887

Quitt

Ueber zwei Gulden 7 2/4 Thlr, welche den gefertigten Waldhegern als Lohn für die Mthe Quin u. Juli aus den Medicinen S.S. coal: Ammtes richtig erhalten zu haben bestätigt

Medicin 1 August 887

Dt 2 f 7 2/4 Thlr

Jo Tomas Karpin
Lichter Waldhegern

Schulfest
förd

257

Podlesie. las-gm. Balin-pow. Chrzanow. —

Lob. Schneid. Encyklop. S: II. 471. 479. 1. —

M: 7. tt. IV. 10. (n. b.)

März 1856

Eustach Starzynski
Kastner.

Übergeben

BZ 25203 ex 856.

In der Amtshandlung der k.k. Staatsbuchhaltung gewesen
Lemberg am 17. Oktober 856.
für den k.k. Staatsbuchhalter

[illegible]

[illegible]

Coll

Podlesie las dworski – gm. Jaworzno
p. Chrzanów. →

M. 6. XLVI. 10. (m. b.)

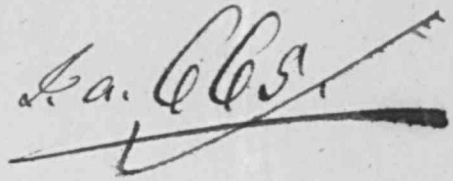

259

Podłęże, leśniczówka - przyś. - gm. Jaworzno - p. Chrzanów. -

(ob. Marczyk: Hydr. st: 11. 20. 21. 28. 40.) -

M: 6. XLVI. 10

znacza się w skutek zlecenia C. K. Sądu Powiato-
wego Przemyskiego z dn: 1go Października
1862 Licz: 8262 drugi termin na dzień 18tego
Kwietnia 863 o godzinie 10tej przed południem
w Buniowicach. –

Mam honor, o tem obiedwie strony uwiadomić, i do
tejże czynności Wgch Kajetana Guzkowskiego i A-
polinarego Węgłowskiego, jako tem celem sądownie
przyznaczonych detaksatorów niniejszym zaprosić.

Przemyśl dn: 2. Kwietnia 863.

Ignacy Trajchowski
ach Notaryusz

Licz: 104/862.

260

Podłęże - przyś. (z kaplicą) - gm. Mirów - pow. Chrzanów - poczta Alwernia - paraf. T. Poręba. -

M: 7. XLIII. 13. -

Podniwki, niwa. – gm. Tłoczów – pow. Tłoczów

M: 23. IX. 17

C.K. Starosty w Jurce z dnia
4 Lutego 1874 l. 632

9

z przedłożeniem wykazu
wydarzonych pożarów
w miesiącu Styczniu
1874. —

Podorlej – pole orne – przysiółek gm. Brod. ta – pow. Chrzanów. –

/ Wyciąg z mapy kataster. / –

M. z. XLIII. 13. (a. b.)

Instr 1021 pag 370 Cöll

85
1637

263

Podpasieczne pole, gm. Załuże – p. Rohatyn

M: 32. V. 23. (n. b)

M. d. C.

1 Czortkower k.k. Kreisamt.

2. " " " " Kasse.

Das.

1. vom Kreisamte z. Z. 19420 ex 849 an die Buchhaltung gelangte.

Reisepartikularen (bis) erfolgen.

1 hat.

2 und (bis) beausgaben hat.

Lemberg am 18 Jänner 1850.

Moreau

L. z. C.

z. k.k. Rechnungs-Ctr.

z. Gilery

z. k.k. Docker z. Lopenti

z. Wilck

Losp

ad 2 Reisepartikul.

14 Jänner 850

75/1

An

das hochlöbliche k.k.

Landes Gubernium

Bericht

der k.k. Provinzial Staatsbuchhaltung

264

Pod Pidobicz. niwa gm. Hwozd
p. Bohorodczany.

(Ob Szkic Hwozda).

M: 48. V. 34. (n. b)

Podzyń las - ob. Podzyń las - Niepr.
Łomice.

M. 8 XXXVI 13.

aus alt Ruhig.

namens fertiger und zeuge

Alexander Sopiowz

Eduard Kolmar

843

Post 338

Zwierzchności gminne w
Komarnie i Rudkach
przedkładają wykazy prze-
ciętnych cen targowych
za miesiąc Maj 1874.—

L 2559

Wysokie ck: Namiestnictwo.

Przedkładam wysokiemu ck:
Namiestnictwu do Taxlawego
użytku.

Podrzyczki, pola i łąki – gm. Ja-
strzębica – pow. Sokal. –

M. 13. III. 9. (n. b.

die Beilagen der Niepołomicer
Gemeindfonds Rechnung für die
Periode von 1 November 1855
bis Ende Februar 1857 dürfen
– ~~das~~ da sie gleichzeitig einen Ui-
bergabsakt bilden – eben so
wie die Rechnung selbst nie-
skartirt werden.

Krakau den 22 Juli 18

Podsadki dawna jurydyka wójtowstwa
w. gm. Jaje – pow. Turka. –

M: 37. IX. 26. (m. b.)

11 31 July 1772

1/p.

Podsadocke ob. Dąbrowa, las dworski pod Łysymi górami – gm. Borynicze p. Bóbrka. —

(ob. Opis Borynicz przez hr. Dembińskiego) —

M: 32. II. 22. (m. b.) —



3 KREUZER

Quittung.

Ueber 2 fr 30 kr Alze, sage: Zwey Gulden 30 kr Alze, welche der gefertigte Radelierer Fürster an 30 pCt Quartiergeld von dem Gehalte jährl. 200 fr an für den Monat Januar 848 aus dem Medenice k. k. Kreis Amtes erhalten zu haben, anmit quittiret.

Medenice am 9. Jänner 848.

Fd ut 2 fr 30 kr Alze

Dinz: Hoyaß

Podsadzie. folw. przyś. – gm. Skowierzyn – p. Tarnobrzeg. –



M. 3. Nr. 4.

Urząd gminny miasta Żywca przedkłada sporządzony pod dniem 29 Stycznia 1876 r. wykaz przeciętnych cen targowych zboża i innych artykułów za Styczeń 1876 r.

C. K. STAROSTWO W ŻYWCU.

№ 922

Wysokie c. k. Namiestnictwo

./. Przedkładam Wysokiemu c. k. Namiestnictwu wykaz przeciętnych cen targowych zboża i in-

Podskale przyś na Podzamczu - gm. Przemyśl - p. Przemyśl. - była cerkiew -

M: 20. XIII. 18. (n b)

Nr 7
Zugest: 7/10 859
Staies

Przemyśl am 4. Oktober 1859.

v Lewinski

Für den Ferdinand Lorenz
gr. Dr. Sermak.

221

Pod skałcze. – pole. gm. Młoszowa
– p. Chrzanów. –

(ob. Kolberg. Etnogr. Krakowa T. I. 144)

M: 7. XLIII. 11. (n. b.)

Da dieselben aus unbewußten Gründen, bis man nicht [illegible]
sind, dieser Gegenstand von 1841 im Verlauf von 19 Jahren gar nicht
zur Sprache gebracht wurde; – so wird die löbliche k. k. Behörde
achtungsvoll gebeten, dahin geneigtest wirken zu wollen, womit der
fragliche Vorschußbetrag noch vor dem heurigen Jahresabschlusse
den dasigen Renten rückersetzt werde. –

Delatyn am 7. September 1860.

J. [illegible]

5
223.
841

Pod Sparyszcze – polana pastwisko w ob. gm. Dołhe – pow. Drohobycz

Parc. n. 2834 i 2835 w objętości 730 □ s.

M: 37. VIII. 28. (n.b)

123

Podstrzałbie - pole - gm. Młoszowa
- p. Chrzanów. -

(ob. Kolberg. Etnograf Krakowa T I. 144)

M: 7. XLIII. 11. (n. b.)

No 1349

An

den k. k. Kaal Amtsschreiber
Herrn Ladislaus Niedzwiecki

Sie werden beauftragt die vom Berl Bikel erstandenen Mahlmühlen der 5t Section und zwar zu Rypianka, Uhrynów średni, Grabowka, Krasna vel Stobodaniebylowska und jener zu Sliwki denselben zu übergeben, und hierüber die Gebäudebeschreibung aufzunehmen.
Gleichzeitig werden Sie angewiesen von dem gewesenen Pächter der 5t Mahlmühlen Section Haskel Geller

224

Pod Szymoniec - polana - las. —
gm. Hołowsko - pow. Turka. -

(Ob. szkic z mapy katastr Hołowsko - pow. Turka) -

M: 37. IX. 27. (n. b)

Dla

W^znej Klotyldy Pawlikowskiej
na ręce W^o Adwk:
D^tora Sermaka

Do egzekucyjnego oszacowania dobr Boniowice w sprawie W^ej Klotyldy Pawlikowskiej przeciw W^ym Arnoldowi i Laurze B^om Bess o zapłacenie rocznej alimentacyi w ilości 175 # wyznacza się w skutek zlecenia c: k Sądu obwodowego Przemyskiego z dn: 1. Października 1862 L 8262

225

Podtarosykowa zagroda – gm. Zembrzy-
ce – pow. Wieliczka. –

M: 16 XLIII. 16. (n. b)

Ex 13 Jänner 865

692 II 4 Bed.

An

Eine Löbliche k.k. Finanz-Bezirks-Direction in

Sambor

Drohobycz k.k. Saal Wirthschafts-Amt ddto 4. Jänner 865

226

Podwioniec ob. Podwionek
niwa – g. Balin – p. Chrzanów.

M: 7. XLIV. 11. (n. b.)

277

Podwionek (Podwioniec) niwa
– gm. Balin – p. Chrzanów. –

(ob. Encyklop. Schneid. T: II. 471. 479. 1 –

M: 7. XLIV. 11. (n. b.)

verbleibt zur Abtretung am 6ten September

1855 ein Rest von 5

6 Hinauf laut beiliegender Stuhlg-Tabelle vor-

gefunden und abgemessen 5

Mithin { Mehr . . . .
Weniger . . . .

Delatyn am 6ten September 1855.

Stüdner
Kreis-Bg.-Kön.

Mianowski

Kastach Starzyński
Kastner

In Vertretung der Erben nach
den verstorbenen Verwalt Fradens Kraft

[illegible]

Vertatur

Podwojcie przedmieście m. Tłoczów. 278

M: 23. IX. 17

Podwórze dawna nazwa wsi Zdwórze pow. Przemyslany.-

Ob. Dokum. ~~graniczny~~ 1504. (metr I 4)

279

M. 22. IV 16

	43784	41	9687

Detail und Begründung des Abfalles –

A Activa.

ad Post 1. Zu Folge Finanzbezirks Divis Vdg v 7 Dzbr 1863 Z 16163 die Verzugszinsen des Jablonkaer Vogteipächters Anton Hank für die Zeit vom 1. Mai 1822 bis dahin 1828 – 3490 f 41

ad Post 18 ~~Die mittelst Nachtrags Rechnung in das Vorschuß Vormerkbuch übertragenen Vorschüsse gegen Verrechnung im Gesammtbetrage von~~ ~~4474 f 10~~

u. der Werth der schließlichen Material Vorräthe a 1863 – 9109. 34.
welcher in Abzug gebracht wurde –

obige ~~17073 f 25~~

12599 f 75

B. Passiva

~~der im Rechnungsabschlusse als Deposit ungebührlich verwiesene Betrag zu~~ Von der k.k. Staatsbuchh.

Lemberg am 28 August 1865 – f ~~17 1/2 x~~

~~deren Rest mit 771 f 75 bei den verschiedenen Einnahmen eingestellt wurde~~

Exp. [illegible]

[illegible]

[illegible]

[illegible] Jasinski

280

Podzagornie ob. Zachełmek
młyn. przys. – g. Chełmek – p. Chrzanów.

M: 7. XLVI. 11. (n. b)

281

Podzamcze las dom. w obrębie gm. Babice pow. Chrzanow.

M. 7 XLIV 12 nb.

ad

Magnificum Dnum Dąbski

Collegii Statuum Galiciensium

Secretarium.

Leopoli.

hanlch

182

Podzamcze przysiołek do Wsi Żurowiczek
długich powiat Jarosław poczta Przeworsk.
paraf. Łac. Przeworsk. o 1 milę —

20. XV. 14.

Certifikat.

Daß die Lizitazions Kundmachung ddto 20. September 1858 Z. 1400 zu der am 24. September 1858 beim k.k. Forstamte in Szeszory abzuhaltenden Verhandlung wegen Veräußerung des an den Waldwegen der Holzschlägen Glequel Szeszorer Kaiserwachsenen und zu einer Heuerzeugung geeigneten Grases am Heutigen richtig verlautbart wurde, wird hiemit bestätiget.

Vom Gemeinde Vorstande
Pistyn am 21. September 1858.
Szeszory

283

Podzamcze przedm. - gm. Przemyśl -
p. Przemyśl. - była cerkiew ruska. -

M: 20. XIII. 17. 18.

Korecki

Podzamcze. przedmieście - gminy
Gliniany - p. Przemyślany.

M. 22. V. 17. (w. b.) -



Jour. ad. 855

Quittung

Über Drey Gulden 7½ Kreutzer C: M: welche ich endesgefertigter Waldheger von jährlichen 12 fr 30 Kr: an Lohn oder Stiefelgeld für das dritte Quartal 1848. aus den k: k: Medenicer Kaiserl. Wirthschaftsamts Renten unter Heutigen baar und richtig erhalten zu haben, anmit quittire.

Medenice den 31ten Julii 1848.

Anton Sawkow +
Waldheger

dessen Namensfertiger
Michael Stowacki [illegible]

Jd. ad. 3 fl. 7½ Kr. C: M.

285

Podzamcze przedmieście miasta
Busk pow. Kamionka.

M: 22. VI. 15.

Prempter d. Sammlungskasse

Zu Händen des Hr. Kreisvorstehers

Das vom dortigen d. Kreisamte zu

20871 ex 849 an die Buchhaltung geleitete

im Anschlusse ./. entfolgende Rechnungsartikulare

bis gefunden.

Der zz wird demnach verordnet, diesen

Betrag dem bis herausgaben.

Lemberg am 14ten Februar 850

Dziedzicki

L. 6 Bobg 16/2

Rapp

[illegible]

[illegible]

Lasnik

363 Sehl

E 11 Febr 850

22

und Buch des Exh.

An

das hochlöbliche k:k:

Landes Gubernium

Bericht

der k:k: Provinzial Staatsbuchhaltung

286

Podzaromanicha - niwa w obr. gm. Tyrawa solna -
pow. Sanok. - m.

M. 29 XVII 20. n 6

187

Podzarowień wzgórze 499 st. wys. w obr. gm. Tyrawa solna – pow. Sanok.

Ad Prot: ~~[illegible]~~ 22ta Agni

M. 29 XVII 20 nb

Opis Lasu Lubińskiego

Tatarskie najazdy
Zamkowy zad przy Gródku
Za Petrynem zapust lesny
S. Mikołaja cmentarz
Sady Rabinów
Rabiny
Grón nowy
Żydowskie miasto

188

Podzarumień – potok – w obr. gminy Tyrawa solna – pow. Sanok – – Nad tym potokiem znachodzi się źródło solne

M. 29 XVII 20. n 6

189

Podzaromień wzgórze w obr. gm. Tyrawa solna -
p. Sanok. — wys. 499 stóp.

M. 29 XVII 20 mk

Podzyń vel Podryń las Niepołomice
– Bochnia.

(ob. Rewir Niepołom.)

M: 8. XXXVI. 13. (n. b.)

290

7 grudnia 871 l: 7555/pr: przedkładam wysokiemu
/. c:k: Prezydium wykaz w tutejszym powiecie
wydarzonych się wypadków pożarów za Październik i Listopad 1873. —

Kamionka 15° grudnia 1873. -
c:k: Starosta. —

Mautbus

191

To Galmańskie ob. Galmańskie
– plac pusty. – gm. Chrzanów – pow
Chrzanów. –

M. 7. XLIV. 11. (n. b). –

192

Pogorzyce – wieś i gm. – pow. Chrzanów – poczta Chrzanów – paraf. T. Kościelec. –

M: J. XLIV. 11. 12. –



Quittung.

Uiber Vier Gulden 20 xr CMze welche der Gefertigte für die Reparatur der Brücke N 12. laut des diesfälligen Akkords Protokolls aus dem hierortigen Kaal Renten baar und richtig erhalten zu haben, quittiret.

Delatyn am 19. Jänner 1851.

Id est 4 fr 20 xr CM.

+ Hawryło Warwaruk

Namensfert [illegible]

293

Pograniczny, przyś i chata pobereznika – g. Humniska – p. Kamionka. –

M: 22. VII. 14.



1 fl. 25 kr.

Kwit.

Na drzewa sosnowego sągów Sto № 100. które klasztor Staniątecki jako przywilejowe na rok 1864 z Ck. Prefektury Niepołomskiey z Rewiru Stanisławice podług Assygnacyi № 15. 16. 18. 21 i 26 rzeczywiście odebrał i z odebranych niniejszem kwituje.

Staniątki dnia 19. Stycznia 1864.

Zaiączkowski
Rządca.

294

Pohar góry w obrębie gm. Jabłonów - pow. Kołomyja.

~~Jabłonów p. Kołomyja. 7 z 38 IX 64 M.~~

~~Pohar lw. góry -~~

~~Hołodyński lw.~~

Bericht

des Doliner Kaiser W. Amts
dd. 3. Febr. 857 Z. 91.

womit um Ausgabspassi=
rung der Kosten für
die vom Kaluszer an
das hiesige W. Amt
übersendeten Feuerlösch=
Requisiten gebeten wird.

Verfaßt Hauptm. Verw. Cerkiewicz.

Pokaz lasy w obrębie gm. Jabłonow- pow.
Jabł Kołomyja.

M. 49 IX 38 n6

Magistrat Nowy Sącz Stary-
Sącz i Piwniczna przedkładają
cenniki targowe i mięsa za mie-
siąc Styczeń 873.

№ 1097.

Wysokie ck. Namiest-
nictwo!

/. W załączeniu /. przedkładam
wysokiemu ck Namiestnic-
twu cenniki targowe i mię-
sa za miesiąc Styczeń 873
do dalszego urzędowego użyt-
ku.

Nowy Sącz dnia 6go Lutego
873.

Pohar – las i polana w ob. gm. Dołhe – pow. Drohobycz –

las p. n. 4988, 4989 i 5015 w objętości 51 morg. 755 □ sążni –

M: 37. VIII: 28. (~~[illegible]~~)

297

Pohar. góra. 1 (588'5) – gm. Dothe.
– pow. Drohobycz. –

M: 37. VIII. 28.

L: 5951.

CES. KRÓL. STAROSTWO
W CHRZANOWIE.

Wysokie c: k: Namiestnictwo!

/. W załączeniu przedkładam trzy wykazy cen przeciętnych targowych, w miesiącu Maju 1874 pra, ktykowanych.

Chrzanów dnia 8go Czerwca 1874.

Za c: k: Starostę

Pohar – grunta mięszane w ob. gm. Smolna pow. Podlwi –

Grunta orne p. n. 3161, 3162, 3184 do 3186, 3209 do 3213, 3217, 3218, 3222, 3228 i 3229 w objętości 14 morgów 190 □ sążni –
las mięszany p. n. 3390, 3391 w objętości 183 m. 16 □ sążni –
pastwisko p. n. 3163 do 3166, 3168, 3172, 3178, 3183, 3207, 3226, 3230 wobjętości 2 m. 242 □ s.
Stawki p. n. 3160, 3167, 3170, 3215, 3216, 3224 i 3227 w objętości 13 morgów 1271 □ sążni
Stawka Krzaczysta p. n. 3214 w obj. 1 m. 1465 □ s.
ogrody warzywne p. n. 3171, 3173, 3177, 3221 i 3225 w objętości 1 m. 1384 □ s.
ogrody owocowe p. n. 3179, 3208, 3219, 3220 i 3223 w objętości 2 m. 1405 □ sążni –
grunt pusty – czyli puszcza p. n. 3174 do 3176 w objętości 2 m. 275 □ sążni –

A. 37 IX 25 n 6

299

Pohar. góra i połonina. – gm. Hołowsko – pow. Turka..

/ob szkic z mapy katastr. Hołowsko – p. Turka: /.

M: 37. Tk. 27. (n-b)

Cad. N.o 57

2/2

Ausweis

der zur Waldkultur 856 verwendeten Handtäge

Post Zl.	Monat u. Tag	Nahmen des Waldarbeiters	Nahmen des Wohnortes	Haus No.	Lit. u. No. des Orts	verpflanzte Holzgattung	Anzahl der verpflanzten Stück	Gebühr von verwendeten Handtägen a 12 x Cmz = 100 Rt. auf 1. Handtag	Geleistete Zahlung in Cmz Einzeln f	Einzeln x	Zusammen f	Zusammen x	Anmerkung
1	25/4	Jac Buciak	Nahujowice	14	A III	Birken. Schwarzerlen	100	1		12			
2	"	Les Witkowicz	"	29	"		100	1		12			
3	"	Petro Kebza	"	51.	"		100	1		12			
4	"	Anna Laluk	"	14.	"		100	1		12			
5	"	Jwan Matlak	"	316	"		400	4		48			
6	"	Hryń Witkowicz	"	39	"		200	2		24			
7	"	" Laluk	"	310	"		300	3		36			
8	"	" Buciak	"	13	"		310	3		36			
9.	"	Anna Mykietycz	"	1.	"		170	1 1/2		18	3	30	
		Suma					1780	17 1/2	3	30			

300

Pohar – grunta mięszane w ob. gm. Hołowsko – pow. Turka.

rola p. n. 514 do 517 w objętości ~~[illegible]~~ 1161 □ sążni –
łąka p. n. 518 w objętości 963 □ sążni
pastwisko p. n. 519 " 64 □ sążni
grunt krzaczysty p. n. 513 w objęt. 747 □ s.

M: 37. IX. 27 (n. b.)

Pohar - grunta dominikalne w ob. gm. Jabłonka wyżna - pow. Turka

Rola w objętości	4 m.	835 □ s.
pastwiska "	1 m	1129 □ s.
razem	6 m	364 □ sążni

M. 37 XI 27. ab.

Pohar – grunta dominikalne w ob. gm. Roztucz – pow. Turka

Kola wołościańskie 1 m 234 □ s.
Haka " — 316 □ s.
pastwisko " — 878 □ s.
razem 1 m 1428 □ sążni

M: 37. XI. 26.

Pohar także Zhary – las dominikalny w ob. gm. Rozłucz – pow. Turka.

Objętość 142 m. 837 □ sążni –

M: 37. XI. 26.

504

Pohar. 4 ( ) gm. Radobne
– p. Kałusz

M: 39. II. 28.

38

Herrn

die Löbl: K: K: Provinzial
Staats Buchhalterey
in
Lemberg.

Nota.

Im Anschluße wird der Ausweis über die seit 1ten Novemb 806 bis letzten Dezember 807 den jüdischen Heyrathswerbern ertheilte Heyrathsbewilligungen, samt den dazu gehörigen Beylagen, Einer Löbl

301

Pohar. miwa - gm. Hwozd - pow. Bohorodczany. -

/ob Szkie Hwozda/ -

M: 48. V. 34. (n. b)

306

Pohar. Lachowa góra graniczna od Kondratowa. – gm. Hołowsko – pow. Turka. –

/Ob szkic z map kat. Hołowska – p. Turka/

M: 37. IX. 27. n. b.

Ruszcza - Kraków.

Niegdyś Klimuntowiczów (morawski I 65)

(1)

309

Poharów – potok w ob. gm. Psaje – pow. Turka –

Parc. n. 7719 – 1330 □ sążni –

M: 87. IX. 25. (n. b.)

Pohary Lipowate – las mięszany wob. gm. Hołowsko – pow. Turka. –

Parc. n. 1852, 1884, 1929 w objętości 422 morg. 1382 □ sążni –

M: 37. IX. 27. (n-b)

302

Pohoryla, wzgórze. las. – gm. Hwozd –
p. Bohorodczany. –

M: 48. VI. 34. (n. b)

Medenice am 10 ~~August~~ September 48

Jakob Porth

Maurermeister

Daß die Herstellung nach dem Kostenüberschlage, solid u. dauerhaft hergestellt worden sind bestätige hiemit

Hauser

Altbg

310

Pohorylec las. - gm. Hwozd - p. Bohorodczany. -

M: 44. VI. 33. (n. b)

Medenin den 8ten Juli 1818.

[illegible]

[illegible]

Pojkoczowa pole – gm. Załuże
p. Rohatyn

M: 32. V. 32 (n. b)

7 Beil.

Der G. P. Buchhaltung zur Amtshandlung.

Lemberg am 1 August 840

Paar

Expedit 2 VIII

Vakassovich

Zum Expedit am 3 August 1840.

Mundirt Pfeffer am 19 d

Collationirt Haim 19/8 mit

Abgelaufen am 20. Aug

Zur Taxamt am

Vom Taxamte am

Der Buchhltg. z. E. am

Von der Buchhaltg. zurück am

Zur Registratur am 29/8

VIIa

312

Pokarczemne - pole - gm. Dulowa.
pow. Chrzanów -

(ob. Kolberg. Etnogr. Krak. T. I. 144.) -

M: 7. XLIII. 11. (n. b)

Ad est Ifm Rdmi C. Mi

Coram me

Bogusz

313

Pokłady piaskowca ob. Piaskowca pokłady pod Lipowcem – gm. Babice – p. Chrzanów.

M: 7. XLIV. 12. (n. b) –

Nr. 8107

Reichspost Z: 38

Beilage Nr. 11

5 Stk

623

851 fr

An

Das k. k. Cäal-Wirthschafts-Amt

in

Niepołomice

46/2

Der mit dem Berichte vom 30. Juni 851 Z: 388. vorgelegte Lizitationsakt bezüglich der Verpachtung der Grasnutzung auf 9. Waldblößen des Poszynaers Reviers in der Gesammtfläche von 14. Joch 400 □ Klfte: wird dem k. k. Cäal Wirth. Amte gehörig klausulirt zur weiteren Amtshandlung mit dem Bedeuten zurückgestellt, daß in Folge des hohen Erlasses k. k. Finanz Landes Directions Erlasses [illegible] Z: 38384. bei den Verhältnissen,

Św. Pokrowy cerkiew g.k. filia.
gm. Roczpol – p. Przemyśl. –

M: 20. XIV. 17.

215

Św. Pokrowy cerkiew (Protekcyi Mat. B.)
cerkiew fil. na Wołczu dólnem - gm. Wołcze
p. Turka. -

M: 37. XII. 26.

Quittung.



5 kr. 4 kr. 4 kr.

Über 6 N.O. Klfte Kieferscheitholz, schreibe Sechs N.O. Klafter, welche der Endesgefertigte als die demselben pro 1864 zukommende Erectionsgebühr laut Anweisung des löbl. k.k. Carl Wirthschafts-Amtes in Niepolomice dto 1 Novbr 1863 No 3 aus dem Forst Drzewin am heutigen richtig erhalten hat.

Pfarramt Neu Gawlow am 10 Novbr 1863

Carl Gumpert
Pfarrer

FARRAMTES SIEGEL DE

316

Św. Pokrowy na Zarzeczu cerkiew. – gm. Dołhe pow. Drohobycz. –

M: 38. VII. 27.

317

Pokrzywka potok. w obr. gm. Biadoliny radłowskie - pow Brzesko -

M. 17 XXXII 14 nb
Ob. Opis Biadolin.

318

Polana – grunta dominikalne w ob. gm. Smereczka – pow. Turka

Rola w objętości	4 m 645 □ s.	
Łąki "	1 m 79 □ s	
pastwisko "	— 71 □ s	
razem	5 m 795 □ sążni	

M: 37. XI. 25. (n. b.)

319

Polana - las dominikalny w ob. gm. Wołcze - pow. Turka

Objętość 3 m. 282 □ sążni -

M: 37. XII. 26. (n. b)

320

Polanka polana. gm. Złockie. —
p. N. Sącz

M: 27. XXXI. 22.

Los

[illegible]

[illegible]

p. 27 [illegible]

Lasprel

416 Schlacke

Z. 16. Januar 850

Zettinger 16/1

[illegible]

419
1

[illegible]

Zahl 38994 den 7. Januar
849. 850.

zur Zahl

mit dem geprüften Rei-
separtikulare des Kreis-
Ingenieurs Perelli aus An-
laß der Übergabe der
bischöflichen Tafelgüter Wa-
lawa, Wielunice, Wolcze an
den Bischof Jachimowicz.

1. L. 1921.
145

IV

321

Pole za ogrodami ob. Przy lasie
Łan dworski – g. Borynicze –
p. Bóbrka. –

(ob. Opis Borynicz hr. Dembińskiej.)

M: 32. II. 22. (n b) –

Monat März 836 ausgeführten Brandwein

[illegible]						Art u. Zeit der Rückerstattung dieser Gebühren an die Partheyen	Ob die Ausfuhr mit Vorbehalt der V. S. Rückvergütung stattgefunden hat
[illegible]		Dreißigst [illegible] Gebühr		Nebengebühr			
f	'	f	'	f	'		

Hr. Gräfin Zollamt

Tipnes den 1t April 836

[illegible]

322

Polec (Paleć). pole – gm. Grojéc – pow. Chrzanów. –

(Ob. Kolberg. Etnogr. Krak. F: T I. 143.) –

M: 7. XLIII. ~~11~~ 12. (n b). –

Stokłosińskiej

XIII
499

323

Poleszycka łąka – gm. Młoszowa
p. Chrzanów. –

(ob. Kolberg. Ethnogr. Krakowa T. I. 144)

M: 7. XLIII. 11. (n. b)



Quittung

Ueber Sieben Gulden 87 5/10 x öst. Whg welche der Gefertigte an Dotationsbeitrag von jährlichen 31 fr 50 x östr. Währg für die Monate November und Dezember 1860 dann Jänner 1861 aus den kk. Kaluszer Kaval Renten erhalten zu haben, hiermit quittirt. Kalusz am 27ten Jänner 1861.

Ist 7 fr 87 5/10 x ö. W.

Michael Lesiecki

Neukaluszer
T. Lehrer

Polka wzgórze i pola pleb. – gm. m. Chrzanów – pow. Chrzanów. –

(ob. Chrzanów par. T. pola pleb. wedle pom. 1826.)

M. z. XLIV. ii. (n. b.)

Lodygowice – wieś i gm – pow Biała – poczta & Biała – parafia loco –

Przełęcze:

Magurka – las. M: 15. XLVIII. 16.

Żylca
Rondoka wielka } potok M: 15. XLVII. XLIX. 17
Kalonka – potok

Morgowy Grunt

Św. Szymona i Judy kościół drew.

375

Polka - kamienica w mieście - gm. m. Chrzanów - pow. Chrzanów. -

/ob. Chrzanów rejestr Pustek z r. 1715./

M: 7. XLIV. ii. (n. b). -

326

Poluchów dawniej Plichów wieś i gm. – p. Przemyślany – poczta Kurowice – paraf. łac. Wyzniany o ½ paraf. gkat. w miejscu. –

M: 22. IV. V. 11. –

17117 3953.

P. 27 Jul. 844

2395.

Nota

Werden der löbl. Liquidations Commission die mit dieser Zuschrift vom 27. July ꝛc. abverlangten Behelfen mitgetheilt.

Dobrà am 29. July ꝛc.

Wine

Erhalten am 30ten July 844.

Połonina — gory prosmo — lasy mięszane i łąki w ob. gm. Hołowsko — pow. Turka.

lasy p. n. 1509, 1512, 1522, 1528, 1538 do 1541, 1549 w objętości 2068 morgów 209 □ sążni —
łąki p. n. 1506, 1542 do 1547 w objętości 2 morg. 646 □ sążni —

M: 37. IX. 27. (n. b.)

328

Połoninki - góry. lasy. - gm. Dołhe
- pow. Drohobycz.

M: 38. VIII. 28.
" 37. VIII. 28

względem przedłożenia
wykazów cen targowych
z Glinianu i Przemysłan,
oraz wykazu przeciętnej
ceny mięsa za miesiąc
Styczeń 1874. r.

329

Połoniny pasmo gór – gm Dołhe i
pow. Drohobycz. – (Hotowska –

Ob. Szkic. 2 mapy Katast. Hotowska – p. Turka. Kart. 3.
Ob. Bibl. Ossol. 1829 L. II st. 62.
Ob. Hotowska – p. Turka –

M: 37. VIII. 27. 28.



330

Połoniny pasmo gór - gm. Hołowsko - pow Turka.

M: 37. VIII, IX. 27. 28. (n. b)

331

Połtew ob Pełtew rzeka - pow. Kamionka - Złoczów - Lwów

M: 22 I - IV. 15. 16.

1840 67688 16/50

332

Połtew staw i rzeka graniczna ob. Połtew – Połtywe w akt. gr. I. 12 – gm. Gliniany – p. Przemyślany

M: 22 V. 17. (n. b.)



3 KREUZER

Quittung

Ueber drei Gulden 7 2/4 kr cmze, welche der gefertigte Waldheger an Lohn für das 2te Quartal 848 bei der Medenicer kk Kaal Rentenmeisterei erhalten hat. —

Medenice am 5ten May 848.

+ Hnat Potiuk
Letnier Waldheger
pr cmc
Krosinsk

Bd erh 3 fr 7 2/4 kr cm

353

Połtywe ob Połtew staw i rzeka - gm. Gliniany - pow Przemyślany. -

M: 22. V. 17. (n. b.)



Quittung

Ueber drei Gulden 7 2/4 kr cmze, welche der gefertigte Waldheger an Hegerlohn für das 1te Quartal 1848 bei den Medeniser KK Kaiserl. Renten inclusive erhalten hat.

Medenice am 31ten Januar 1848.

+ Valenty Lapczuk
Lehnicer Waldheger

pr. me
Krohmik

Id est 3 fr 7 2/4 kr cm

334

Pomnik kamienny. Generała polsk.
gm. Czerna – pow. Chrzanów. –
Na Cmentarzu przed Kościołem

M: 7. XLII. ii. (nr b)

355

Ponikwa – potok ob Barzyn
potok – g. Hucisko Grodzkie – p. Brody –

M: 23. XI. 13.

Coram me

Armfeld
Oberfeld

Förster

zu folge Anweisung der Samborer kkhz.
Bez. irks Direktion de dato 10 Februar 1865 Z. 2175.
bezahlt. Markes

336

Ponikwicz (Byczynka) ~~przy~~ potok leśny
gm. Dąb – p. Chrzanów. –

(Ob. Marczyk: Hydrgr: Krakowa i Okr. st. 12. 22
41. 24. 48.) –

M: 6. XLVI 11 – 7. XLV. 10. 11. (n. b)

N: 1963.

Wird dem k. k. Staat Rent-
amte hier zur gehörigen
Einbringung der entfal-
lenden Pachtraten und
dem Rechnungsbelage zu-
gefertigt —
Vom k. k. Staat W. Amte
Nicopolonici 11 März 856.

Parylewicz

Ponikwicz ob. Byczynka
potok – g. Byczyna – p. Chrzanów.

M: 7. XLV. 10. – 6. XLVI. 10.

15 KREUZER

d. 11ten July 1854.

No 2730.

Pszeswiętna C K Prefekturo Niepołomska!

W roku 1854 w Miesiącu Marcu podpisany
wawrzeniec Krawiec ze Stanisławic za
Licytowałem bez publiczną Licytacyią Repe
racyią Skarbowey Karczmy i Stagni na pu
blicznym Gościeńcu do Bochni wiodą
cy gdy więc całki materyiał mam na
placu odstawiony i robota iest zaczęta
podług kontraktu z Pszeswiętną C K
Prefekturą zawartego upraszam
iak nayppokorniey Pszeswiętney
C K Prefektury o wysłanie
Wielmożnego Pana Baumay

358

Ponikwicz przyś. przy granicy Jaworzna i Byczyny. — gm. Byczyna — p. Chrzanów.

Ob. Marczyk. Hydrogr. Krakowa. st. 48. 1. —

M: 7. XLV. 10. (n. b)

No. 2954.

Wird dem k. Kastenamte zum Belage der Baurechnung mit dem Bedeuten zugestellt, daß die Auszahlung der entfallenden Baurestgebühr pr. 48 fl. 22 kr. Aus dem k. Rentamte unter Einem aufgetragen wird. –

Vom k.k. Kaal Amte Niepołomice am 29t July 854.

Parylewicz
Vtr

C. 29ten July 1854.
Hr. Rast

No. 2954

k.k. Caal Wirthschaftsamt

Niepołomice!

Bezirksbaumeister

[illegible]

339

Pod Berezowiec. niwa - gm. Hwozd - p. Bohorodczany. -

/ob. Szkic Hwozda/.

M.: 48. V. 34. (m. b.)

Quittung



6 kr. C. M.

Uiber 22 fr 30 kr CM sage: Zwanzig zwey Gulden 30 kr lmze welche der Gefertigte an Taggeld täglichen 45 kr lm für bei dem Abrechnungs und Liquidirungsgeschäft der Abolitionszinse des VI. Deceniums u. z. zur Tabellirung der Namen und 9. jährigen Schuldigkeitsberechnung vom 1ten bis einschlüßig 30ten April 857 geleisteten Schreibaushilfe aus den Drohobyzer k. k. Cal Renten bar und richtig erhalten zu haben

Popiołka – grunta dominikalne w ob. gm. Szumiacz – pow. Turka.

340

Rola w objętości		10 m 474 □ s.
łąki	"	8 m 331 □ s
pastwiska	"	3 m 1519 □ s.
lasy	"	1 m. 441 □ s
	razem	23 m 1165 □ sążni
prócz tego		
roli w objętości		5 m 1117 □ s.
łąk	"	1 m 364 □ s
pastwisk	"	9 m 757 □ s.
lasów	"	22 □ s
	czyli łącznie	40 m 225 □ sążni

M: 37. XI. 26.

Popiioka także Pereliski i Szumiacki werch – las dominikalny w ob. gm. Szumiacz – pow. Turka. –

441

Objętość 112 m. 1181 □ sążni

M: 37. XI. 26. (n. b)

Popławszczyzna byłe wójtowstwo w obr. gm. Jezierna pow Złoczow - ob. Wójtowstwo.

342

M. ≠ 33 XII 19 n 1

Jezierna –

Popławska Robertyna – właścicielka wójtowstwa w Jezierney. –

343

Popowa Dąbrowa – ob. Dąbrowa popowa – pole przy Jamnicy – gm. Smolin. p. Rawa. –

Należało niegdyś do monasteru Bazyl. w Jamnicy (ob. Jamnica). – (Schemat. Bazyl. 194)

M. 12 VI 12 nb.

Erfolg für das Jahr 1868 pro 1867							
Zahlungs-Rückstände		neu angewiesen		Zusamen		Anfänglicher Rückstand	
fr.	k.	fr.	kr	fr.	kr	fr.	kr
.	.	120	83	120	83	.	.
.	.	120	83	120	83	.	.
280	.	250	.	530	.	280	.
280	.	250	.	530	.	280	.

Popowa dolina ob Wyczycki. grunt 344
gm. Wołcze – p. Turka

M: 37. XII. 36. (n. b)

Beilage Nro 22
1. Bk

No 18
V. V.

Empfangsbestättigung

Über fünfzehn N. Ö. Klafter weichen Brennholzes welche der Gefertigte zur Beheitzung des zweiten Lehrzimmers für die Jahre 1862, 1863 und 1864 aus dem k. k. Dziewiner Revier richtig erhalten hat.–

Mikluszowicer Trivialschule
am 6ten August 1864

Martusiewicz
Schullehrer

345

Popów Berezowiec. Mas- gm. Hwozd.
p. Bohorodczany.

M: 44. VI. 33. (n. b.)

specio ex culpa actorum iam diu
protrahebatur, conventus non po-
tuit hucusque omnia defensionis
adminicula sibi comparare, jam
vero causa est involuta et concen-
natio exceptionis multum tempo-
ris indiget, quare idem conven-
tus Excelso Judicio supplicat,
sibi terminum a die presentati
moderni petitii computandam
90 dierum dilationem indul-
geri.

Plenipotentia in prioribus

1/ Petitum prioris dilationis sub 1/

/

Popow Dział - Popow Dił - las jodłowy, gęstwina
gm. Utorop. pow. Kossow

Utorop. - p. Kossow.
Popow Dił las jodłowy gałamia
Kremenica " Ontoryj
Trzaskówka " Leśniowy
Krasnik " "
Kwoszelówka " " gałamia
Dramicy - wyrob. "

M. 49 IX 38 nb

5/.

An

Ein Löbl. k. k. Dobromiler
Caameral Wirthschafts Amt.

Johan Krehnlak Grund-
wirth aus der Gemein-
de Polana unter Consp. No
20.—

Poprzetniki (Paprotnik) przys.-
gm. Libiąż wielki - pow. i poczta
Chrzanów - paraf. T. Kościelec.-

347

M: 7. XLV. 11.

Ks. Starostwo w Gródku
dn. 27 lutego 876 l: 1786.

przedkłada wykazy
przeciętnych cen
targowych za styczeń
1876 z miast Gródka
i Janowa

[illegible]

Z Katzer

344

Poręba Żegota - wieś i gm - powiat Chrzanów - poczta Alwernia - paraf. T. loco. -

M: 7. XLIII. 12. -

Ency am 10/6 866

No 166

No

349

Porębisko. - las. - gm. Byczyna
pow. Chrzanów. -

M: 7. XLV. 10. (a-b)

3052

G

17. Jan. 847

B.
porrexit Dolumen

350

Porfir sinoczerwony - gm. Alwernia - pow. Chrzanów. -

(ob. Marczyk: Hydr. Krak. st. 8.) -

M: 7. XLIII. 12. (n. b.)



Porfirowe kamieniołomy do budowy —
gm. Bradła — pow. Chrzanów.

M. 7. XLIII. 13 (m. b.)

Józef Tomanek łącznie z Pawłem Tomankiem na ręce pierwszego pod l.

upraszają o polecenie tabuli miejskiej, żeby na mocy testamentu śp. Jana Tomanka z 22. Grudnia 1859 i zawartego w nim zapisu tudzież na mocy ustępstwa A B Józefa Tomanka za właściciela części realności pod l. 356 m. po śp. Franciszku Ks. Tomanku na Jana i Pawła Tomanków spadłych zaprenotowała

1 napis

352

Porfirowe wzgórza - gm. Regulice
pow. Chrzanów. -

(ob. Marczyk. hydrogr. st. 8.) -

M: 7. XLIII. 12. (n. b.) -

cień 1875 od zwierz-
chności gmin miejskich
w Łańcucie, Leżajsku i
Przeworsku otrzymane.-
Łańcut dnia 16 Maja 1875.

153

Porfirytów pokłady – gm. Alwernia.
– pow. Chrzanów. –

M. 7. XLIII. 12. (n. b.)

X



Kwit

Na dwa Rynski i 14. Xr Mon: Kon: ktore nizey podpisany do wy-
płacenia robotnikow do roznych robot gospodarcych na
folwarku Księzyna wynaiętych z rąk W: Xiędza Przeora
Konwentu Czortkowskiego na dniu dzisieyszym odebrałem
co ninieyszym kwituię — dnia 29. kwietnia 850.

Jan Kostrakiewicz

Dest 2 fr 14 xr CM

Jour. Art. 227.

354

Posicz – pastwisko w ob. gm. Opa=
ka – pow. Podbuż –

Parc. n. 7528 do 7530 w objętości – 903
□ sążni –

M. 38 VII 25 nk

355

Posiecz. polana – gm. Hołowsko pow. Turka.

(Ob. szkic z mapy katastr. Hołowsko – p. Turka).

M: 37. Tk. 27. (n.b.)

356

Postawka – pustka na św. Krzyzkiej ulicy – gm. m. Chrzanów – p. Chrzanów

(ob. Chrzanów Rejestr pustek z r. 1715.) —

M: 7. XLIV. 11. (n. b.)

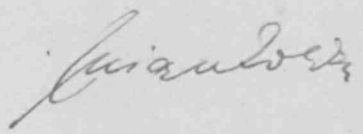

357

Potoczek leśny (Balow potoczek) potoczek na błotach – g. Humniska – p. Kamionka. –

(ob. Obgr. Humnisk z r. 1788). –

M: 22. VII. 14. (n. b.)





30 KREUZER

6 kr. C. M.

Supplementbogen

zum Lizit Protokolle über die Verpachtung der im Wolokatorster Gemeindebereiche liegenden Grundstücke auf die Zeit vom 1/11 856 bis dahin 862

Wolokamie 27 Dezber 856

358

Potoczek Przegnojówski – gm Przegnojów – pow. Przemyślany.

(ob. Przyj. Dom. 1854. st: 19.) –

M: 22. VI. 17. (n. b.) –

| | | |

Potok – przys: (na map. wojsk.) – gm.
Poręba Żegota – pow. Chrzanów.

M: 7. XLIII. 12. (n. b). –

z wykazami cen
targowych za mie-
siąc grudzień 1873.–

Potok – potok w ob. gm. Smereczka – pow. Turka. –

260

Zajmuje przestrzeń 1 m. 465 □ s.

M: 37. XI. 25. (n. b.)

34

25936

Potok z pod Wieży ob. Rosocha

gm. Hołowsko – pow. Turka. –

(ob. Szkic z mapy katastr. Hołowsko p. Turka)

M: 37. IX. 27. (n. b)

jure pauperum.

Consignatio expeditionum die 22. Julij 844 ministeriali Dettinger ab expeditore C. R. Fori Nobilium Leopoliensis ad consignandum partibus traditarum.

№ Exhibiti	Species expeditionum	Denominatio causae partiumve	Determinatio loci vel percipientis	Subscriptio percipientis.
21736	Intim. appelli	Leoni Czaykowski Tymkowicz	p. Weigle	23° Julii 844 ne. ddti Weigle Lozenau
	do	Josepha Bernadzka	P. Romanowicz	23° Julii 844 P. Romanowicz

Potoki. (Bukowe) wzgórze Δ (305'5)
gm. Hwozd - p. Bohorodczany. -

M: 48. VI. 34.

Bestätigung.

Beilage Nr 238 u. 239
RRF 739 u. 740

Der Gefertigte hat drey St. Quittungen über die, aus Anlaß der Bierbräupfanne- und des Pfannoffens Reparatur bei dem obrigkeitlichen Medonica Bräuhause, stattgehabten Rentauszahlungen pr 35 f — 10 f — und 12 fr (in Summe 57 fl m) zum Belag der von ihm gelegt werdenden Reparatur Kostenrechnung zurückbehalten.

Medonica am 31 Octobr 1848

Ferd: Chmielowski
Rathschreiber

363

Potykacz - grunta - gm. Rudawa -
pow. Chrzanów. -

M: 7. XLI. 11. (n. b). -

C. K. Starosta w Tłumie

z wykazem zaszłych
pożarów w powiecie
za miesiąc styczeń 87/8

364

Poutzato – polana i góra na granicy Dołhe – gm. Hołowsko – p. Turka

/ob. szkic z mapy Katastr. Hołowsko – p. Turka:/

M: 37. IX. 27. (n. b)

Den Vadial Betrag mit fünfzehn Gulden rhl in Cor: Münze
unterhalten zu haben bestättiget –

David Steigel

365

Poutzato - potok - gm. Hołowsko
pow. Turka.

/ob. szkic z mapy Katastr Hołowsko - p. Turka:/

M:37. IX. 27. (n b)

Offerte

des David Steigel auf

a ogród nad wiślisken

b Lenia od Wiśliska d

c przymiarek Ispiny V

Poza stawniste - grunta dominikalne w ob. gm. Tureczki wyżne - pow. Turka.

Grunt pod budowę	—	33 □ sążni
rola w objętości	82 m	857 □ "
łąki "	60 m	234 □ "
pastwiska "	14 m	1025 □ s.
lasy "	13 m	1527 □ s.
razem	171 m	476 □ s.

M: 37. XI. 26. (n. ...)

Tan dworski

Półniwki ob. Łyse góry –
gm. Borynicze – pow. Bóbrka
(ob. Opis Boryniez hr. Dembińskiej.)

M: 32. II. 22. (n. b). –

An
Ein Wohlbbl. W: Preiß,
Amtt, in Fanoker
Preiß.

gehorsamstes Ansuchen
von dem Erbherrn von
Jureczkow: de Moczinski
um als Justitiarius: oder
als Conscriptions-Commissaire
vorgeschlagen zu werden.

Przechody. (Na Przechodach) las - gm
Jastrzębia - pp. Sokal -

M: 13. III. 10. (m. b.)

den Vorschuss = Zusammen: 50 f 10 kr.
Ost. W. mit dem gehorsamen
Bemerken, den annoch ge-
bührenden Recipienten Be-
trag pr Siebenzig Kreuzer
Ost. W. – worüber Gefertig-
ter unter Einem die Quit-
tung vorlegt, gütigst ein-
senden lassen zu geruhen. –

Wisniowa am 1. Septembr 859.

Alois Hanarievicz
Ak Förster.

10632/59

Prechyba las gm. Złockie p. N. Sącz.

349

M: 27. XXXI. 22.

M. d. O.

1 Stryjer k.k. Kreisamt.
2. " " " " Kasse

das Reisegartikulare (bis) erfolgen
ad 1 hat
ad 2 und (bis) beausgaben hat.

Lemberg am 18 Jänner 1850

L. g. C. Laorcong

ad 2. Reise gartikulare

[illegible]

Kr. 24 Jänner 850

[illegible] 25 [illegible]

[illegible]

L 12 Jänner 850

25

An

das hochlöbliche k:k

Landes Gubernium

Bericht

der k:k: Provinzial Staatsbuchhaltu

Pretuka dołka – polana w obr. gm. Mikuliczyn – pow. Nadworna –

M. 48 V 38.

273.

Ao 2ten Janu 1785.

321

Prepiwka folw. w Krzakach – g. Humnicka
p. Kamionka. –

M: 22. VII. 15. –

322

Probiczniа polok gorski - w obr. gm. Prokurawa, pow. Kossow.

M. 52 IX 39 nb

Kopow

Ob. Brustury - zrodła naftowe.

Bercanetz gory Brustury
Ropienia - zrodła naftowe "
Probieznia potok w Prokurawie
Stawne niwa "

Probój – potok w ob. gm. Bystrzyca – pow. Drohobycz cz 773

Parc. n. 4507 w objętości 1 m. 160 □ s.

M: 37. VIII. 25.

324

Prochownia wojskowa –
(Pulverthurm) – gm. Kleparów –
pow. Lwów. –

M: 21. I. 16.

30 f 71
91 - 21
14 f 92

ÖW:/ und den inbezeichneten Kolanower Ortsbewohnern mit Ein und Neunzig Gulden 21 ₰ /: 91 f 21 ₰ :/ ÖW bei den dortigen Religionsfondsforstrenten vorzuschreiben, und denselben einzubringen und gehörig zu verrechnen.

Das beiliegende Protokoll ist vor Allem auf Kosten der betreffenden Partheien mit den gesetzlichen Stempelmarken gehörig zu versehen.

Von der k. k. Finanz Bezirks-Direction

Bochnia am 18ten Aug 840.

Der Finanz-Bezirks-Director.

Pátek

325

Prociówka – rola kmieca – gm. Aksmaniče – p. Przemyśl.

(ob. Inwentarz Dóbr Aksmanice z r. 1762.) –

M: 30. XIII. 19. (n. b). –

L 48.

Wysokie c. k. Namiestnictwo!

W załączeniu przedkładam wykazy cen targowych za grudzień 1873 z Czorlchowa, Jagielnicy i Budzanowa

Czortkow dnia 27go Stycznia 1874

Proczort - pole w obrębie gm. Kniazdwor - pow Kołomyja -

326

M. 49 IX 35 nb

322

Proczyle, góra i polana. gm. Hołowsko – pow. Turka. –

(ob. szkic z mapy katastr. Hołowsko – p. Turka)

M: 37. IX. 28. (nb)

24980

E.

728.

Prognojów ob Przegnojów
wieś i gm. pow Przemyślany.

M: 22. VI. 17.

379

Proszkowa góra Δ (125°) (na map woj.)
gm. Jeleń - pow. Chrzanów. —

M: 6. XLVI. 11. (n. b). —

STAROSTWO POWIATOWE
W ROPCZYCACH

L. 518

Wysokie c. k. Namiestnictwo!

1/ W załączeniu 1/ przedkładam uniżenie Wysokiemu c. k. Namiestnictwu wykaz cen taryfowych za miesiąc Styczeń 1876.

Ropczyce dnia 2 Lutego 1876

C. k. Starosta.

Gallus

389

Protekcyi M. Boskiej cerkiew obl. Św. Pokrowy cerkiew fil. na Wołczu Dólnem. – gm. Wołcze – p. Turka. –

GAWLO ... GELISCHE

M: 37. XII. 26.

Prutéc, - Brutec. zrodłowiska czyli ramie Prutu rzeki; w obr. gm. Mikuliczyn - pow. Nadworna -

M. 51 VII 39

382

Pryczołek - zrodło słone w lesie Bahna gm. Tekucza p. Kołomyja -

M. 48 VIII 38. nb

Ausgabe

2.

Uibernahmsschein.

Uiber Drei Stk. alte zerbrochene Halbsägen

" Zwölf Stk abgenützte Feilen zu den Halbsägen welche vom Niebylower Revier richtig übernommen worden sind. — Ratusz den 12. Jänner 1863. —

Theodor

[illegible]

283

Prypor – potok w ob. gm. Smereczka
pow. Turka.

Zajmuje przestrzeń 194 □ sążni

M: 37. XI. 25. (n. b)

384

Pryslip – niwa w ob. wsi Lipie – pow. Turka.

Obejmuje grunta niegdyś wójtowskie
mianowicie roli 49 m. 1576 r.
tak 7 " 753 "
pastwisk 4 " 1547 "
graniczące na wschód do gruntów włościanina Piszko Turko w gm. Lipie, na zachód do gruntów rustyk. Piszko Fedia, na północ do gruntów gminy Czarna, na południe do drogi miejscowej wiejskiej —

M: 37. XIII. 24. (n. b.)

E 6 Bobe 26/7

Z Biss

Sart an

Zum Expedit am 27. Juli 1860

Mundirt Bands am 28/7 "

Collationirt [illegible] mit

Abgelaufen am 31/7.

Zur Caal. Bez. Vroltg. am

Von der Caal Bez. Vroltg. am

Der Buchhltg. zur E. am

Von der Buchhltg. zur: am

Zur Registratur am 31/7

385

Pryslip - las liściowy - gm. Utorop - pow. Kosow -

M. 49 IX 38. nb

N^ro 3892.

praes. d. 3 Juny 1848

L 24

N 3015

An

das Kais. Wirthschaftsamt in Skosson

In Erledigung des Berichtes vom 21ten May 848 Z. 2762 hat man den mit der Gemeinde Utor abgeschlossenen Vertrag wegen Überlassung der Waldblößen Pryslip-Kilwina-Kliffa-Proczest und maly Nazarat für das Windjahr 848 gegen einen Zins von 17 fr Sage Siebzehn Gulden Cur bestätiget und übersendet demselben den mit der Ratifikazions Klausel versehenen Vertrag in der Anlage mit dem Bedeuten der

281

Przednia żupa. niegdyś warzelnia solni - w obr. gm.
Tyrawa solna - pow. Sanok. -

M. 29 XVII 20. nb

Jaworów miasto
małe przedmieście

Dok. Wyk. Manu. Wyrot. Wycin. Mapy. Ryciny Broz

25542

Nr: 1/4 855

Nr. 480.

387

Przed wsią. pastwisko – gm. Szczakowa – pow. Chrzanów. –

M: 7. XLV. 9. (n. b) –

388

Przekopa młyn, na Papierni dawniej zwany — m. Busk — pow. Kamionka

M: 22. VI. 15. (n. b)

328

15. Oktober 848

19

An

Ein Hochlöblichst k. k.
Landes-Gubernium

Lemberg

Bericht

des Przemyśler k. k. Kreisamtes
vom 4 September 1848 Z. 14708

389

Przemienienia Pańskiego cerkiew ob. Św. Spasa cerkiew nowa Dębowa w. 1865. zbud. – gm. Borynicze – p. Bóbrka. –

(ob. Opis Borynicz przez hr. Dembińską)

M: 32. II. 22. (n. b)

6 KREUZER

Z 390 ps 22t Maj 1849 Protokoll über die Bitte des HH Joseph Strasser, womit ihm der von Schaja Feiger für ihn am 1ten Maj l. J. z Z 339 erlegte Betrag 100 fl. cmcz ausgefolgt werde.

Diesem in dem beim k. k. Wirthschaftsamte am 14t Jänner 1847 Z 137 geschlossenen executionsfähigen Vergleiche gegründeten Gesuche wird willfahrt und das k. k. Wirthschaftsamt ersucht, den demselben mittelst hiergerichtlicher Zuschrift v. 1t Maj l. J. Z 339 übermittelten von Schaja Feiger erlegten Betrag von 100 fl. Kmze dem HH Joseph Strasser gegen dessen von zwei Zeugen mitgefertigte oder hieramts coramisirte Quittung auszufolgen.

390

Przemienienia Pańskiego cerkiew
ob. Św. Spasa cerkiew nowa
Dębowa w r. 1865. zbudowana.—
g. Borynicze — p. Bóbrka. —

/ ob. Opis Borynicz hr. Dembińskiej. / —

M: 32. II. 22. (n. l.)

pr: 19 Januar 861

No 61

Vol 709 a 860

indorso Bezirksamt

f 41

391

Przemsza biała. rzeka. pow. chrzanow.

/ob. Marczyk. Hydrogr. M. Krakowa/ str. 6. 21. 22. 24. 40. 43. 47 —

M: 7. XLIII, XLV. 9 — 6. XLVI. 9. —

3002

Pres. 9. Xbris 845

37360

1681

Contraparti ad se desuper in 3dam declarandam sub rigore taciti assensus.

Decretum in Consilio C. R. fori Nob. Leopoli die 31. Decembris 845.

Ad Excelsum C. R. Forum Nobil. Leopol.

7446 ad N. 12438/844

D. Theophilus Jarzymowski

ad

DD. Carolum Jazwinski et Theclam Janicka per D. Ad. L. m.

Lin

21

a 22 Januar 846

69/846 Sicilla

392

Przemsza czarna, rzeka. pow. Chrzan. now.

Iob. Marczyk. 5. 6. 21. 24. 39. 40. 47. / –

M: 6. XLVI. 9–12.

hm Loeblichen Cameral Wirthschafts-
in Niepolomice nach genomm-
Einsicht übermittelt.

au am 5 September 1859.

Sowa.

nras 6t September 1859

Hz Rentmeister

~~N~~ 986

m k.k. Staat Rentamte
r nach Rücklassung einer
schrift für die Akten zur
ürigen Vorschreibung

Erh. am 5 September 1859.

Z. 435.

393

Przemszy ujście do Wisły – gm. Gorzów – p. Chrzanów. –

/ob. Marczyk. Hydrogr. Krakowa st 21. 27. 42/ –

M: 6. XLVI. 12.

8118.

394

Przeniesienia zwłok Chrystusa P. Kościółek drewniany r. 1731. wybud – gm. Libiąż – Wielki – pow. Chrzanów. –

/ob. Łepkowski Przegląd zabytk. Przeszł: st: 27./

M: 7. XLV. 12. (n. b)

~~1704~~ 4443 ~~34001~~

~~1169~~

Przestło – przys. gm. Haniątki – powiat Bochnia – wspominana w metr. kor. (ob. Kargów)

42606

ad Nr. 3134.

Zertifikat.

Womit die Ankündigung des Kaiserl. kk. Reichs Domainen Amtes etc. 15t Septbr 1856 Zl. 1418 über die auf den 2t October l. J. ausgeschriebene Lizitation, wegen Herstellung einer neuen Überfuhrsplätte über den Fluß Lomnica bei Dobrowlany, im Bereiche des hiesigen Bezirks gehörig affigirt und verlautbart wurde, wird von Seiten des kk Bezirksamtes bestättigt.

Wagnitow am 27t Septbr 1856.

Miedzchowski

391

Przewozisko pole orne - gm. Mirow - pow. Chrza-
nów. -

M. 7 XLIII 13. nk.

11	Danko Leszczyszak	.	1	.	6	
12	Onufer Leszczyszak	.	1	.	6	
13	Jedio Kalynski	1	.	.	12	für Schotten Zufuhr
14	Dmitro Hentasz	1	.	.	12	
15	Iwan Dasko	1	.	.	12	
	Summa	5	10	2		

Sage! Zwei Gulden welche den obbenannten rich-
tig bezahlt wurden. —

Krosenko am 20t August 1857

[illegible]
Fürst

Przewóz. las - gm. Jastrzębica - pow. Sokal. -

397

M: 13. III. 10. (n. b.)

No 3230
proc.

Ein Löblichses

Proff

Przewóz na Wiśle - gm. Mirów - pow. Chrzanów.

M. 7 XLIII 13 n6.

388

Przewóz na Wiśle do wsi Koło-
gm. Jankowice - pow. Chrzanów.

M. 7. XLIV. 12. (w b)

Z przedłużeniem wykazu
szkód wynikłych z poża-
rów za miesiąc Sty-
czeń 1876.

G

400

Przyborowa - pastw. gm. Jankowice
- pow. Chrzanów —

M: z. XLIV. 12. (n. b.) —

401

Przy Bożéj męce stawki ob Staw-
ki przy Bożéj męce – pole –
gm. Młoszowa – p. Chrzanów –

(ob. Kolberg Etnogr. Krakowa T. I. 144)

A. B. P. Nr. 51.
R. P. Nr. 363

M: 7. XLIII. 11. (n. b.)

Quittung



7 kr.

Ueber Achtzehn Gulden 66 x. Ö: W: welche der Gefertigte an Mieth zins Leitung für die Unterbringung des Edrijaner Pfarrers für in eigenem Hause zu Topolsko für das Jahr 1861. im Grunde Verordnung der löblichen kk: Finanz Bezirks Direction dd. Dez 26t März 847. Zl. 2426 aus dem Kalnzer kk: Cassl: Gutsrentenbeamten erhalten hat, und hiemit quittiere.

Topolsko am 3t Octobr 861.

402

Przy górze Wojtowej - pole - gm
Chrzanów - pow. Chrzanów.

(ob. Kolberg. Etnogr. Krakowskie T. I. 144.)

M. f. XLIV. ii. (a-b)

Quittung

Dieber Einen Gulden Am welche
der Gefertigte als Lohn für
den Monat Mai d. J. aus
den Medeniers ss cant Amt
richtig erhalten zu haben be-
stättigt.

Wien den 1 t Juli 848

Dr. Ph. Fl.
Als Zeuge
[illegible]

Ihr Ihrer Karpin
Pilgers Waldhagen

403

Przy kapliczce. (Kapliczka) pole. gm. Dulowa - pow. Chrzanów. -

(Ob. Kolbery Etnogr. Krak. T. I. 144.) -

M: 7. XLIII. 11. (n. b)

Przy Nieczeczy - folw. przyp. gm. Babice - pow. Biała -

404

M. 6 XLVI 12. nb

Przy Ogierni. las i Łąka – gm. Jeleń
p. Chrzanów. –

M: 7. XLV. 11. (n. b). –

406

Przy Ostrej górze – las – gm. Szczawnowa – pow. Chrzanów

M. 7. XLV. 9. (n. b.).—

407

Przybyłów. (Przyłów) - Przyłęg (Przyłęk:) - przyś i folw. - g. Gorzyce - p. Tarnobrzeg.

M: 2. XXI. 4.

Beilage No 10
1. Stk

Empfangsbestaetigung.

7 kr.



Über Drei n. oest. Klafter Kiefernscheitholz, welche der Gefertigte als Deputatholz für das Jahr 1864 aus dem Dziewiner k.k. Staats-Forstreviere richtig erhalten zu haben hiermit bestätiget.

Dziewin am 1ten November 1864.

x Johann Rucharski
Amtsdiener

Namensfertiger
Karl Schwestka

Jd est. 3 nied. oest. Klafter Kiefernscheitholz

Przybysz czyli Jamy II część wioska i przys. gminy Jamy pow. Mielec.

408

M. 9 XXVI 10.

380	20	275	30	655	50	4014	4
						18137	98

409

Przygon wzgórze Δ (: 184° 7 :). – gm. Cięż-
kowice – p. Chrzanów

M: 7. XLV. 10.

Przykomorek brzoskowski - w obr. gm. Babice - pow. Biała - niegdyś istniejący.

410

M. 6 X 4 VI 12 nb.

Nro 31.

Löbliches k.k. Kreisamt!

In Verfolg der geehrten kreisämtlichen Verordnung dd. 3ten März l. J. Z. 18053 hat man die Ehre Einem löblichen k.k. Kreisamte anrechnend subs. das Publikazions-Prothocoll über die dem hierherrschaftlichen Ekonom Theodor Hodowczyński kundgemachte dortämtliche Strafkenntniß zum weiteren Amtsge-

Przykomorek cedny na Zabrzegu –
gm. Babice. pow. – Biała –

411

M. 6 XI. VI 12 nb

412

Przy lasie, /dawniej Pole za ogrodami pod górą Maxyjką zwany/ Łan dworski – gm. Borynicze – p. Bóbrka. –

M: 32. II. 22. (n. b). –

u [illegible]

dem Stift Depart abgetra

wurde u die L. Z. 380 [illegible]

erhalten hat, hierhergelo

p 474.

Kuml

Przyleg ob Przybylów folw. przyn.
g. Porzyce – p. Tarnobrzeg. –

28
32

M. 2. XXI. 4.

von 3 fl. Kur angewiesen wird,

Kk Domänenamt Uszer am 4 März 857

[illegible]
[illegible]

414

Przyłek ob. Przybyłów folw
i przyś – gm. Gorzyce – p. Tarnobrzeg. –

M: 2. XXI. 4.

Empfangs Schein

7 kr.



Über Drei n. Ö. Klafter Kiefernscheitholz welche der Gefertigte laut beiliegender Anweisung als Deputat für das II Quartal pro 1864 aus dem Caal Forstrevier Dziewin richtig erhalten hat bestättiget. —

Gawlowek den 19ten Februar 1864.

415

Przyłów ob. Przybyłów folw przyś. -
g. Gorzyce - p. Tarnobrzeg. -

M: 2. XXI. 4

Von Seite der Ortsobrigkeit wird bestät-
tigt, daß die Preise der Localverhalteis-
sen angemessen sind.

Nicholomiu den 3ten Marz 855

Michael Parylewicz
Vtr



46

Przymiarki pola orne – gm. Mirów – pow. Chrzanów –

M. 7 XLIII 13. n6.

417

Przypaście (Na Przypaściu) niwa
gm. Hoczew – p. Lisko.

M: 29. XVII. 22. 23. (n. b.)

Hiemit wird das Kreisamt und dem Auftrage in die Kenntniß gesetzt die gedachten Partheien zur unverzüglichen Zahlung des entfallenden Ersatzbetrages zu verhalten.

Lemberg am 9ten Februar 850

Dziedzicki

[illegible]

Rapp

Buchhaltz f.

[illegible]

[illegible]

[illegible]

Zahl 694 dto 1o Februar 1850

zur Zahl

mit dem Reisepartikulare des Kreisingenieurs Caspary aus Anlaß der Gepflogenen Verhandlung über die Reparatur der Czaykowicer gk. Filialkirche.

Zhr. 12. Febr. 850

[illegible] 14/2 [illegible]

[illegible]

17/2

1 L. 7349.

547.

3

k

1

IV

468

Przypora potok, gm. Hołowsko
— pow. Turka. —

(ob. szkic z mapy katastr. Hołowsko — p. Turka:)

M: 37. IX. 27. (nb)

u. nach Andreas Krywald mit 2 f 3 x

Zusammen mit 4 f 28 1/4 xr

Zu Tage Vier Gulden 28 1/4 xr an angehörenden Betrag vom übergebenden Niepołomicer kk. Loeblichen Wirthschafts Amte richtig übernehmen zu haben bestättiget

Das kk Steuer Amt

Brzesko am 29. Juli 1856.

K. K. STEUERAMT IN BRZESKO

Hoscharo Chm.

Czechak Amt

Szkabala Übergeb.

Von Seiten d. kk Amt Brzesko d. no.

Chaczyński

Kk Bez. Amt

419

Przyslip - grunta dominikalne w ob. gm. Lipie - pow. (Tuska -

Rola w objętości	49 m.	1576 □ s.
Łąki "	7 m.	753 □ s
pastwiska "	—	335 □ s
razem	57 m	1064 □ sążni

(M. 37 XIII 24 nb.)

420

Przysłop ob Pryslip niwa, pole
gm. Lipie - p. Turka. -

M: 37. XIII. 24. (n. b)

Przysłup potok - gm. Dothe - pow. Drohobycz. -

M: 38. VIII. 26.

Przystup. las. góry. – gm. Dołhe,
pow. Drohobycz.

422

M: 38. VIII. 27

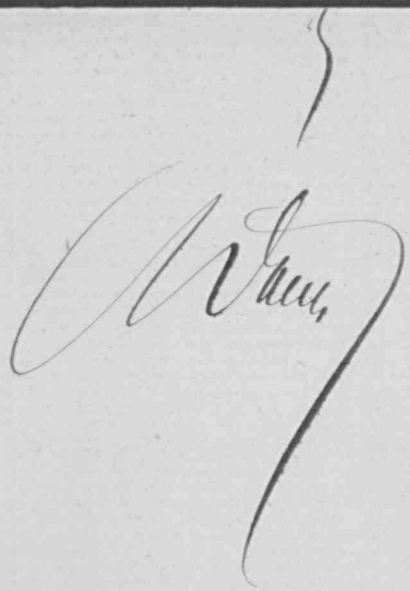

Przysłup potok – gm Przysłup – p Tuska

413

M. 37 XI 26. 27.

E. 5. März 860. Dk.

132

Löbliches

k. k. Caal Wirthschaftsamt

Johann Jacenik Erbe nach

Przystup. las. gm. Kalna. pow. Stryj

424

M: 43. III. 30.

L. 10420.

Wysokie c. k. Namiestnictwo!

W załączeniu mam zaszczyt przedłożyć tutejszy wykaz cen przeciętnych targowych w powiecie Chrzanowskim w miesiącu Listopadzie 1875 praktykowa-

/.

425

Przysłupec – grunta dominikalne w ob. gm. Rypiany – pow. Turka.

Rola w objętości	1 m.	1513 □ s.
Łąki "	—	281 □ s
pastwiska "		703 □ s
grunt pod budowę	—	25 □ s
lasów –		34 □ s
razem	2 m	956 □ sążni

M: 37. XI. 25. (n. b)

426

Przysłupiec. polann. – gm. Hołowsko. – pow. Turka.

/ob. szkic z mapy katastr Hołowsko – p. Turka./

M: 37. IX. 27. (n. b). –

[illegible]
[illegible]
[illegible]

427

Prysłyp ob Przysłup, pola, gm. Kołowsko - pow Turka.

(ob. szkic z mapy katastr Kołowsko - p. Turka).

M: 37. IX. 27. (n.b)

Przystup — grunta mięszane w ob. gm. Hołowsko — pow. Turka.

pastwisko p. n. 247, 252, 253 w objętości 1327 □ sążni —
pastwisko drzewami porosłe w objętości 1 morga 90 □ sążni — parc. n. 251 —
Staki p. n. 248, 250 w objętości 1568 □ sążni
rola p. n. 249 w objętości 1 mor. 107 □ sążni

M. 37. IX. 27. (on-b.)

429

Przytułowskie – pustki na ulicy Kościeleckiej – gm. m. Chrzanów – pow. Chrzanów. –

(ob. Chrzanów. Rejestr pustek z r. 1715.)

M. 7. XLIV. 11. (n. b)

L. 11200

Wysokie Prezydyum.

Załączeniu przedkładam wysokiemu Prezydyum wykaz pożarów zaszłych w obrębie tutejszego powiatu w miesiącu grudniu 1875.

Tłumacz 5go Stycznia 1876.

C. K. Starosta.

430

Psary. wieś i gm. pow. Chrzanów
poczta Nowagóra - paraf. t. i Płoki.

M: 7. XLIII. 10. 11. -

I.A.1: 224/225.

Pstruchów — las mieszany w ob. gm. Stron
na — pow. Podhajce Sambor

431

Parc. n. 2408 w obszarze 2 m. 10 □ sążni —

37 IX 24 nb.

432

Pukszyński werch – grunta dominikalne w ob. gm. Jabłonka niżna – pow. Turka

Rola w objętości		2 m. 178 □ s.
Łąki	"	— 293 □ s.
pastwiska	"	15 m. 1177 □ s.
	razem	18 m 48 □ sążni

M. 37 XI 27.

Fortana

Zum Expedit am 9. August 1846

Mundirt Bunde am 10/8 -

Collationirt mit

Abgelaufen am 14/8

Zur Caal. Ber. Vrsltg. am

Von der Caal Ber. Vrsltg. am

Der Buchhltg. zur E. am

Von der Buchhltg. zur am

Zur Registratur am 14/8

433

Pulverthurm ob. Prochownia wojskowa – gm. Kleparów – pow. Lwów

M: 21. I. 16.

V

ч 49

434

Punczewa Łąka dworska - gm. Peczeniżyn
pow. Kołomyja -

M. 49 IX 38 nb

Sdest 82 von

+ Roman Skaczuk

Namens u. Zeuge

Adolf Hintel

Joh. Stawarsch

Zum kl. Gutsbaubuche Rubr.
25 Post 11 verrechnet
Schiepel

435

Punkt szczyszczął - łan grom. Jabłonka
niżna - pow. Tuska.

M. 37 XI 27.

ad № 9570 St Gtr

Adjustirt mit fünfzig vier Gulden 10 kr Oestl Whg

von der Buchhaltungs Abtheilung der p. Nationalbank f. Stts güter
Wien am 27. Dezember 1862.

[illegible]

436

Pustynia - błonia i pastwiska nad Wisłą
gm. Babice - pow. Biała -

M. 6 XLVI 12 nb

437

Puszkoszaki – grunta puste przez włościan opuszczone – gm. Baliniec – po. Rodomyśla. –

M: 49. XIII. 36. (m. b.)

287

Lot 82

438

Pustynia. karczma, przyś – gm. Gorzów p. Chrzanów. –

/ob. Marczyk Hydrogr. Krakowa st. 21. 27 i 42/.

M: 6. XI. VI. 12.

An

Ein Löbl. k. k. Drohobyczer

kaul Wirthschafts Amt.

Mendel Fürst Pächter der

Utyczner Mahlmühle

438

Pustynia niwa - pokłady gliniki ogniotrwałej -
~~pow~~ w gm. Gorzów - pow. Chrzanów. -

M. 6 XIV XLVI 12. n6.

Löbliches k. k. Domainen

Amt in

Drohobycz.

Adam Berski k. k. Caäl

Bezirks Baumeister in Solec

dto 24t Juny 861 J. 72.

440

Pusty staw – gm. Młoszowa – p. Chrzanów. –

(ob. Kolberg Etnograf Krakowa T. I. 144) –

M: 7. XLIII. 11. (n. b.)

D. 167

Putna powiat. gm. Kalna. p. Stryj

44

M: 43. II, III, 29. 30

besitzt. —

K. k. Domainen amt

Muszyna am 30ten Jänner 862

[illegible]

bittet um

Bauholz. —

Pylce. niwa - gm. Złoczów. p. Złoczów

442

M: 23. VIII. 17. (n. b)

443

Pysk świński ob Świński pysk
– Łąki – gm. Młoszowa – p. Chrzanów.

(ob. Kolberg Etnogr. Krakowa T I. 144 –)

M: 7. XLIII. 11. (n. b.)

Gd. Nr. 6 fl. 30 kr. Öst. W.

Als Zeugen

+ Michael Drendzera
Kirchensänger
Namensfertiger
Stockmann
[illegible]

B. Michael Drendzera als Kirchensänger in Krasne wirklich angestellt sey, wird von Seiten des gr. k. Pfarramtes bestättiget.

Krasne am 2t August 861

Peter Gromnicki
g. k. Pfarrer.

Coram me
Horeyny.

K. K. BEZIRKS ... KALUSZ

668.

Skanowanie i opracowanie graficzne na CD-ROM :



ul. Krzemowa 1
62-002 Suchy Las
www.digital-center.pl
biuro@digital-center.pl
tel./fax (0-61) 665 82 72
tel./fax (0-61) 665 82 82

Wszelkie prawa producenta i właściciela zastrzeżone.
Kopiowanie, wypożyczenie, oraz publiczne odtwarzanie w całości lub we fragmentach zabronione.

All rights reserved. Unauthorized copying, reproduction, lending, public performance and broadcasting of the whole or fragments prohibited.