Оссолінсъкі колекції.

CD – диск виконано в рамах угоди укладеної з квітня 2004 р. між Львівською науковою бібліотекою НАН України у Львові і Національним Закладом ім. Оссолінських у Вроцлаві.

Lwowska Naukowa Biblioteka im. W. Stefanyka NAN Ukrainy.

(fond) 144

VI. TEKI ANTONIEGO SCHNEIDRA

CZĘŚĆ I. ALFABETYCZNY SKOROWIDZ MIEJSCOWOŚCI W GALICJI.

15. Skorowidz szczegółowy miejscowości w Galicji. Lit. R-S. Tomów 2.

STRONY NIEZAPISANE NIE ZOSTAŁY ZDIGITALIZOWANE

Львівська бібліотека
АН УРСР
ВІДДІЛ РУКОПИСІВ
I Шн. 15 (1)

ВІДДІЛ РУКОПИСІВ
Фонд Ф. 15 (1)
Опис 1
Од. зберігання Ф. 15 (1)

Radczyńska Buda - obacz Buda

Radczyńska - przys. w obrębie gm. Posiecz

p. Bohorodczany. -

M. 44. V. 30.

Radec - Hradec, Hradysz - wzgórze - w obr. gm. Buniowice pow. Bircza -

M. 30 XII 20. nb.

1/1

Lemberg 4ten Jäner 847.

[illegible]

Lewakowski

Zum Expedit am 7 Jüner 1847	Zur Cäal Bezvwltg am
Mundirt Instiom C. am 10/.	Von der Cäal Bezvwltg am
Collationirt [illegible] mit	Der Buchhltg zur E. am
Abgelaufen am 12 Jun	Von der Buchh: zur: am
	Zur Registratur am 15/.

VI a

3

Radecze pole (Radzieckie pole) o niwa – gm. Złoczów. pow. Złoczów.

M: 23. IX. 17

Radenin - niwa pole - gm. Hoczew
p. Lisko.

M: 29. XVII 22. 23 (n. b)



5

Radwanowice - wieś i gm - powiat Chrzanów - poczta Krzeszowice - paraf. t. Rudawa. -

M: 7. Xbr. 11. -

6

Radzieckie pole ob Radecze pole
- niwa - gm. Złoczów - p. Złoczów.

M: 23. IX. 17

Ratkovice ob. Rosochovaceice - potok - g. Rosochovaceice - p. Podhajce.

M. 33. XI - XIII. 23. (n. b.)

f. 20ten Mai 857.

Hz Bal. m. m. [illegible]

No 758.

An

das Löbliche k. k. caal

Wirthschaftsamt

zu

Niepolomice

8

Rakowski plac: przys. nad Sołą – gm. Babice.
pow. Biała – poczta i paraf. Łac: Oświęcim o 1/4 m.

M. 6 XLVI 12 nb

9

Raszówka pole dworskie - gm. Borynicze - p. Bóbrka. -

(ob. opis Borynicz przez hr. Dembińską)

M: 32. II. 22. (w. b). -

Anton Krosulnicki
Trivialleherer zu Kabaki

125

10

Ratki niwa. przys: gm. Balin. p. Chrzanów.

Job. Encykl. Schneid. T. II. st. 471. 479: 1.–

M: 7. XLIV. 11. (n. b)

Ratocina – las szpilkowy i łąka w ob. gm. Opatka pow. Podbuż –

las p. n. 6022 w objętości 810 m. 807 □ s.
łąka p. n. 6029 i 6030 w objętości 1 m. 1554 □ sążni –

Ratovryna – Ratovryna na mapie

M. 38 VII 25' n6

Rattaj – las szpilkowy w ob. gm. Stroma-
pow. Podbabki – Sambor

Parc. n. 1196 w objętości 63 m. 1001 □ sążni.

M. 37 IX 24.

13

Ratuszczewa — potok w ob. g. Jabłonow. pow. Kołomyja

(ob. Beschreibung von Jabłonów str. 3)

49 IX 38

14

Ratundal – (ob. Ratundziwa potok w ob. gm. Berezow wyżny – pow. Kołomyja.

(ob. Beschreibung von Jabłonów str. 3)

M. 38 VII VIII 38 nb

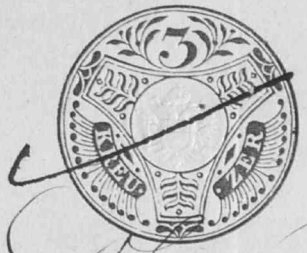

Jour. art. 86

3 KREUZER

Quittung

Über Fünf Gulden in CMze welche der Gefertigte an Lohn für das 3te M: Quartal von jährlichen 20 Gulden in CMze aus den Medenicer KK Kaal Renten baar und richtig erhalten zu haben an mit quittire.

Idest 5 Zlnze.

Medenice am 31 Juli 1848.

Andruch Romarzeinski
Hopfengärtner
Namensfertiger und Zeuge
Gustav [illegible]

15

Ratundziwa potok. w obr. gm. Berezow wyżny - pow. Kołomyja



M. 38 VIII VII 38 n 6

7	Zur Tragbäume	d.to	.	3	.	.	.	.
8	" Streuhölzer u. Gelender	d.to	.	.	.	.	44	.
	Brücke am Bache Ratunczica.							
9.	Zur Tragbäume	d.to	.	4	.	.	.	.
10	" Streuhölzer u. Gelender	d.to	.	.	.	.	60	.
	Zusammen	.	8	7	3	8	229	12

Kosmacz den 7/9 860.

Sebinka

K. Förster

Ratusz murow. na Starym Rynku w 16
obrębie miasta Biała - pow. Biała -

M. 15 XI. VIII 15. n b.

Post-Nr. dann Schuldabelle.	Verweisungsblatt Forstmeisterrechnung für die 1te Hälfte 1857.	Betrag in C: M:		Betrag in W: W:		Erörterung.
		fl	x	fl	x	
						Dąbrowski einzubringen war 21 f dagegen dem Oberförster Staller oder denjenigen zur Last zu fallen haben, welche nach den Resultaten der gegen Schaller eingeleiteten Untersuchung als ersatzpflichtig erklärt werden, so hätte die genannte Finanz Bezirks Direktion dem Bolechower Caal: Wirthschaftsamte, Behufs der Berichtigung der Vorschreibung die bestimmte Weisung zukommen zu lassen, von wem dieser letztere Betrag einzubringen sei.
						Von der kk: Staatsbuchhaltung.
						Lemberg am 1t May 859.
						Für den kk: Staatsbuchhalter.

Ratusz w Rynku – miasta ~~z wieżą~~ ~~A (123' 5")~~ – gm. Przemyśl – p. Przemyśl. –

(7)

M: 20. XIII. 17. (n. b.)

St. G.

Von der Direction der priv. österr. National-Bank.

In Erledigung des Berichtes g
Datum No 930 wird gestattet, daß dem
el Salomon das kleine zu ebener Erde
östlichen Flügel des dortigen Schloßes be
liche Depot, für die Monate Septbr & Octob
l. J. gegen den Zins von 3 fr Oe. Whg mie
weise überlassen werde.-

/. Die Beilage des Berichtes folg
zurück.

Wien am 2. Septbr 1859
für die Direction der pr. oe. National B
In Verhinderung des H. k. k. Minstrl Sekreta

18

Rączna wieś i gm. pow. Kraków – poczta i parafia Łac. Liszki.

M. 7. XLI 13.

A 298
297

6 KREUZER

Quittung!

Ueber Sechs Gulden 7 2/4 Xr Conv. Münze, welchen Betrag der Gefertigte an Reisekosten Hinausrest, aus Anlaß der drey gelegten Reise-Partikularien und zwar, über die bewirkte Aktenübergabe an das 33. Bezirksamt in Ustrzyki dolne, dann dem O. 3. Kreisgerichte in Przemysl, dann anläßlich der Liquidirung der Urbarial-Rückstände auf der Kaal Herrschaft Dobromil, zufolge des Buchhaltungs-Liquidations Ausweises vom 3. Jänner 1856 Nr. 40969 und Hanaker 33. Caal Bezirksverwaltungsverordnung v. 26. Jänner 1856 Nr. 840 aus der Dobromiler 33 Caal Renten baar und richtig erhalten zu haben, hiemit quittirt.

Dobromil d. 3. Februar 1856

Rebno – grunta dominikalne wob. gm.
Jabłonka nizna – pow. Turka

19

Jaki wobjętości		2 m. 640 □ s.
pastwiska	"	1 m. 975 □ s.
las	"	1 m. 76 □ s.
razem		5 m. 91 □ s.

M. 27 XI 27.

Leo Podlesiecki
gr. k. Kapelanei-Verweser.
in Ilow. –

wegen Ausfolgung
des theologischen
Studienzeugnißes.

3

41965.
32bi

IV

Rechockiego ćwierć ob Glinianisko
przedmieście miasta Złoczów – pow
Złoczów. –

20.

(ob. wyciąg z metryki gruntowej i Delaksacya Dobr.)

M: 23. IX. 17

Reformatów klasztór i kościół zbud.
r. 1645. zburzony przez Kozaków 1648. r.
– zrestaurowany 1684. r. – g. Przemyśl –
– p. Przemyśl. –

M: 20 XIII. 17 (n. b.)

contra

D. Theophilum Jarzymowski per D. Adam Malisz

8/8

in causa puncto solutionis S.ti 400 fm c.

c. s. c.

pro concedenda sexta 60. dierum ad excipiendam dilationem in.

[illegible]

Theophilo Jarzymowski

p. D. Adv. Malisz

4803
4
4826

Ad duplo

Cum 1. Alleg.

783.

E

22

Reformatów klasztor i kościół zniesiony. –
gm. Złoczów – pow Złoczów. –

M: 23. IX. 17. (n. b)

Do

Wysokiego Prezydjum

c. k. Namiestnictwa

we

Lwowie

Sprawozdanie

Rzepilice. wieś i gm - pow. Chrzanów
poczta Alwernia - paraf. t. loco.

M. f. XLIII. 12.

24 go lutego 1876 za 2 ...

donosi o pożarze w Łętowém. —

G

24

Regułka. strumień od granicy Grojca – gm. – Regulice – pow. Chrzanów.

(ob. Marczyk. hydr. st. 54.) –

M: 7. XLIII. 12. (n. b.) –

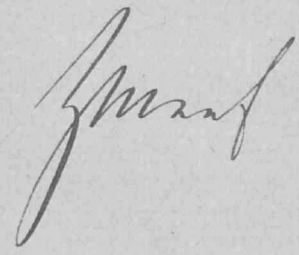

Regulka ob. Siemotka - potok -
gm. Regulice - pow. Chrzanów -

M. j. XLIII. 12. (a. b.) -

wolnego miasta Trembow-
li

przedkłada wykaz
przeciętnych cen targo-
wych różnych artykułów
żywności za miesiąc
styczeń 1876.-

Regułka ob. Siemotka — 26
potok — gm. Kwaczała — pow.
Chrzanów. —

M: 7. XLIII. 12. 13. (n. b.) —

ff.

rr.

Reichau – dzielnica leśna wob. gm. Radruż – pow. Rawski –

(ob. Hatanowszczyzna.)

M. 12 VI 11 nb)

Mit der Z. 7 verledigt.

10/12 868

[illegible]

Rendzinki niwa nad Dulczówką gm. Pilzno
p. Pilzno.

M: 18. XXVI. 14. (n. b)

No 100.

29

Reszetow las. bukowy w obr. gm. Peczeniżyn
pow. Kołomyja –

M. 49 IX 38 nb

30

Reszki ob. Bory od strony południow przyś.
gm. Jaworzno - p. Chrzanow.

M: 7. XLV. 10. (n. b



30 kr. 6 kr.

Offert

pras. 23t. August 1859

Voltz

№ 930.

Gefertigte erkläret sich für das kleine Magazins Locale zu ~~Ebe~~ ebener Ende östlichen Flügel des kaiserl. herrschaftlichen Schlosses hier, welches bis her als Kastenamts Requisiten Depot benützt war, zum Zwecke einer Hafer Niederlage für die Zeit von 1t September bis Ende Oktober l.J. einen monathlichen Zins pr 1 f 50 x

ostw: Ein Gulden 50 x neu Kreitzer öst Währung zu entrichten, welcher gesamt zins mit 3 f ostw. als Anzahlung hier beischlüsse

Neupolomau den 23t August 1859

31

Riczka (Rzeczka) - (Ryczka). (Brzanka)
przyś. - gm. Isaje - pow. Turka. -

M: 37. X. 25. (n. b.)

Consumtions= Steuer,
wenn auf erfolgender
Hohen Gubernial Re=
solution das Domini=
um davon nicht befreyt
bleiben solte, entrich=
tet werden wird.
Sigl: Myslenic, den
11ten May 1786.

Joseph Schindler
Econ: Inspector

2/K

Řidowa, także Hrzedowa lub Hrodowa zwana - w obr. gm. Olszanica - pow. Tłumacz. -

M. 45 IX 29 nb

19/80 rt

571.

Schm

33

Rik (Róg) góra w obrębie gminy Porohy pow. Bohorodczany.

Lk. 48. I. 35. nb

34

Rinna ob. Rynna, źródło –
gm. Kułaczkowce – p. Kołomyja.

M: 49. XIII. 35. (n. b)

Act 183.

Ruine

Larrenda

35

Robcze lasek mały - gm. Hwozd - pow. Bohorodczany. -

M: 48. VI. 34. (n. b)

Verlag Nº 243 4 Bd

R R Pf 744

15 KREUZER

Jour: Nº 998

und L Z. 31971/850 ring

Quittung

Über Achzig Fünf Gulden in Mze welche der Gefertigte an Rest der Bausumme für die bewirkte Hauptreparatur des Bilczer Straßen-Einkehrwirthshauses zufolge des von der KK Kaal Bez: Vertg: ~~Verordnung~~ unter 12 August 848 Zl 8917 bestättigten Accords aus den Medenicer KK Kaal Renten baar und richtig erhalten zu haben anmit quittire.

Id est 85 fl Mze

36

Rogosza wierch góra (Λ 425'9) w obr. gminy Kalna – p. Dolina

M: 43. VII. 31



6 KREUZER

Supplement Bodyn

der beigeschlossenen Rechnung

37

Rogowiecka. Dulibowska. Tymkowiecka / potok - gm. Gluniany - p. Przemysłany. -

M: 22. V. W. 17. 18.

E 9 Febr 850

1. Samborer k. Kreisamt.
2 d. k. Sammlungskasse

Das

1.1. von Kreisamte pr. 17943 ex 849 an die Buchhaltung geleitete im Anschlusse s. mitfolgende

1.2 Rechenartikelare / 1 bis befunden / 1

der s. dortigen k. Sammlungskasse wird demnach verordnet, diesen Betrag dem / 2 (bis) erfolgen / 2

f. 2 und / 3 bis fondes / 2

f. 1.2 als / 4 bis beausgaben / 4

f. 1 hievon hat das pr. sowohl / 5 bis beausgaben.

An

das hochlöbliche k.k.

Landes Gubernium

ad 1. aus Beilage Exh. 6

Bericht

der k.k. Provinzial Staatsbuchhaltung

38

Rokicie czarne ob. Czarne Rokicie
- las - gm - ~~pow.~~ Mętków wielki
pow. Chrzanów. -

M: 7. XLIV. 12. (n. b)

Jart 723.

Rokitna potok – w obr. miasta
Bucz – pow. Kamionka

M: 22. VII. 14.

Relacya

Dominio Kossowa względem Dziedzictwa, z Summy 2000 Złł Kościołowi Płuczańskiemu intus

N
III 84

Secretair

Rokitno potok w obrębie gminy Rokitno z gór tutejszych wypływający - z pow. Lwowskim, pow. Janowskim. Przyjmuje małe potoki tutejsze: Lasky Potok –

Lk. 21. II I. 15 – 22 I. 15. n. 6.

41

Rokszyn Łan dworski – gm. Humniska – p. Kamionka. –

/ob. Obgranicz. Humnisk z r. 1788/. –

M: 22. VII. 15. (n. b)

42

Rokszyn uroczysko na Lipibokach w obr. gminy miasta Busk - pow. Kamionka. -

M: 22. VII. 15

ad 2158
ex 1849.

ing. 24ten May 1849.

160.

An

Ein Hochwürdiges g. k.
Skoler
Decanat-Amt!

Johann Lewicki
g. k. Pfarrverweser in
Wołosianka

45

Rokszyn folw. przys. na Lipibokach — miasta Busk — pow. — Kamionka. —

M: 22. VII 15.

bittet um gnädige
Erwirkung einer An-
weisung des ihm für
die Administration der
g. k. Lokalien in Tuchol-
ka und Smorze ent-
fallenden Unterstüt-
zungsbeitrages

wie inwendig

44

Romanów. las i polana.
gm. Hołowsko - pow. Turka. -

(ob. szkic z mapy katastr. Hołowsko - p. Turka)

M: 37. IX. 28. (n. b.)

Romanówka przys. – gm. Ja-
nów – pow. Grodzisk. –

M: 21. III. 15.

Allfonst Arbeitslohnskrypte
Rub. IV post 20.

Quittung

7 kr.

Über Zwölf Gulden öst. Währung, welche Endesgefertigter an akkordirten Fuhrlohn für die Zufuhr der dem Stanislawier Baal Förster gebührenden Deputat Holzes von Zehn N. Ö. Klaftern à 1 fl 20 kr öst. Währung (aus dem Walderte pod Kasperkiem) aus der Niepolomier K. K. Forstrentenbaan und richtig erhalten zu haben quittiret. —

Stanislawice am 15ten Oktober 1859.

Id est 12 fl öst. Währg

x Jan Kasprzyk

Rosocha potok (Potok z pod Wieży)
gm. Hołowsko – pow. Turka.

(ob. szkic z mapy katastr. Hołowsko – p. Turka)

M: 37. IX. 27. (n. b)

47

Rosocha – las wob. gm. Hotowsko – pow. Turka.

Parc. n. 2422, 2469, 2473 w objętości 65 morg. 773 □ sążni –

M: 37. IX. 27. (n b)

48

Rosocha ob. Z pod Wieży
potok - gm. Kłotowsko - p. Turka

M: 37. IX. 28.

49

Rosohaczka połonina - gmina Hołowsko - pow. Turka.

(ob. szkic z mapy katastr Hołowsko - p. Turka).

M: 37. Tk. 27. (n. b.)

554.

50

Rosohaczka, góra, las. – gmina Dołhe – pow. Drohobycz. –

M: 38. VIII. 28. –
„ 37. VIII. 28

Do

Wysokiego ck: Namiest-
nictwa
w Lwowie

Sprawozdanie

51

Rosochaty potok - gm. Hwozd - pow. Bohorodczany. -

/ ob. szkic Hwozda / . -

M: 44. VI. 33. (n. b

Coram me

Stokłosińskij
Wlkr

A. 727. G.

52

Rosochowaciec :/Rakowiec/
potok - g. Rosochowacieć - p. Podhajce.

XI. XII.
M: 33. XIII. 23. n. b

№ 6922.

St. G.

Von der Direction der priv. österr. National-Bank.

53

Rosochowaniec mylnie Rosochowaniec – lub Rosochowatec, zwana wieś i gm. – pow. Podhajce – paraf. łac. w miejscu – poczta Złotniki – paraf. gk. Iszczków. –

M. 33 XIII 23

Bania część wsi Hwozd. w pow. Boho-
rodczańskim.

Ob. szkic Hwozd pow. Bohorodczany

54

Rosochowaniec ob. Roso-
chowaciec – wieś – p. Podhajce. –

M: 33. XIII. 23.

m Loeblichen Cam. Wirthschafts am.
Niepolomice nach genommener Ein-
ur Amtshandlung übermittelt.

au am 3 Februar 1859.

Sowa
Finanz Secretaer.

Ht 122

Dem k.k. Rentamte hier sammt
einem gestempelten Vertrags
Kare mit der Weisung zum
Rechnungsbelage zur Suplirung
desselben an den Expedits Leiter
Ludwig Surdyawski die zastirten
[illegible] Währung

Erh. am 3 Februar 1859.
Z. 52.

der Pachtvertrag zur Amts

55

Rosochovatec ob Rosochowa.

cice – wieś – p. Podhajce. –

M: 23. XIII. 23.

Cuel Gut Gitter 321.

Exoffo
ad H 122

Empfangschein

Uiber Ein Hundert Achtzig Zwey Gulden
40 kr in erster: Währung welche der
Gefertigte und zwar:
zur Supplirung des Licitations Proto-
colls über die vom 1ten Novem 858 bis
Ende October 861. an Heinrich Munk
et Comp Korn verpachtete Niepolomicer
herrschaftliche Bier und Branntwein
[illegible]

Rosticzka – taka i las w ob. gm. Świdnica – prow. Podkarz –

taka p. n. 2209 do 2211 w objętości 2 m. 734 □ sążni –
las szpilkowy p. n. 2212 w objętości 232 m. 150 □ sążni –

M. 37 IX 25 n6

52

Rostoczka, potoczek i polana. – gm. Hołowsko – pow. Turka.

(ob. szkic z mapy katastr. Hołowsko – p. Turka)

M: 37. IX. 28.

Jg.

f. 22. März 853

6102

f 120

/: Kreisamt :/

Bericht

des

Drohobyczer Reichs Domä-
nen Amtes vom 9t März
853 № 519

52

Rostoczki – łąka krzaczysta w ob. gm. Opatka pow. Podbuż –

Parc. n. 5848 w objętości – 176 □ sążni

M. 38 VIII 25 n.l.

Rostoka – rola i pastwisko w ob. gm. Zastówka – pow. Podbuż – Drohobycz

rola p. n. 672 w objętości 1 m. 249 □ sążni
pastwisko p. n. 673 w objęt. – 69 □ s.

M. 37 IX 25 nb.

60

Rostowy - polana kamienista. w lesie Bahna. w obr. gm. Berezow wyżny - pow. Kołomyja -

M. 48 VII 38. 9e

Kołomyja

Czorny Dwicar. - Berezow. Radom

4	Bahna	C I	Kostowy	.	800	1	.	Steinig
			Zusamen	4	1200	8	.	

Berezów den 9 februar 860.

Sabinka
R: förster

61

Rosuczka przysiółek wsi Leszczanka powiat i poczta Biercza. parof. łac. Leszczawa dolna - gk. Leszczawa górna -

(Ob: ~~Gazeta Lwowska~~ rok ~~22/3~~ 1864.)



M. 29 XVI 19.

Lohnliste

Rub 25 Pf 16. Beilage 3.

über den Fuhrlohn, welcher für Zufuhr des Lehmes zum Ausfüllen der Pryspa bei der Kontrollerswohnung und Einstellung der 45 Stück Zaunpflöcke vom Jabłonowa Holzmagazin – ausbezahlt wurde.

Tag der Verwendung	Namen des Insassen	Einzufuhr des Lehmes verwendete Zugtäge	Ausbezahlter Fuhrlohn f.		Empfangsbestätigung
14t August 850	Semen Iwonicz	1		40	+ Semen Iwonicz Namensfertiger Dekastenrz

Jabłonów am 14t August 850

62

Rosza dolina /Na Roszej Dolinie/
pole - gm. Hoczew - p. Lisko.

M: 29. XVII. 22. 23. (n. b)

Consignatio

Festorum cum Indulg
tiis et Processionibus
Ecclesia Dubiecensi
Circulum Licensen,
canatum Brzezovie
lem spectante.

63

Roszczki – las dominikalny w ob. gr. Wołcze – pow. Turka

Objętość 3 m 70 □ sążni

M: 37. XII. 26. (n. b)

Rotysko czyli Kotysko przysiółek
gm: Kobylnica Ruska pow: Cieszanów.—

64

M. 20 IX 14

65

Řowa obacz Jamnica potok w obr. gm Jamy powt Mieleč

M: 9. XXVI. XXVII. 9. 12

Rowień - grunta dominikalne w ob. gm. Berezek - pow. Turka.

66

Te się składają z roli w objętości 7 m. 1165 94 a s.
z łąk " — 675 a s.
z lasów " — 436 a s.
z pastwisk " 2 m. 873 a s.

10 m. 478 a s.
1165 a s.

Z tych gruntów odstąpiono gminie Berezek p. 35 i 36 w objętości 1165 a s. jako ekwiwalent w drodze serwitutowej —

M. 37 XII 25.

E. 6 Bobe 28 6

Z. Biss

fortan

Zum Expedit am 28 Juni 1840.

Mundirt Burkart am 30 Juni 1840

Collationirt mit

Abgelaufen am 2. July

VI Sz

Zur Cäal Ber Vrsltg —

Von der Cäal Ber Vrsltg —

Der Buchhltg zur E. —

Von der Buchhltg zur —

Zur Registratur — 3/7

Rowień – grunt pod budowę Domini
kalny w ob. gm. Rypiany –
pow. Turka.

Objętość 15 a sążni –

M: 37. XI. 25. (n. b.)

68

Rowień – grunta dominikalne wob. gm. Przystup – pow. Turka

Rola	w objętości	84 m.	334 □ s.
łąki	"	4 m.	754 □ s.
pastwiska	"	21 m.	367 □ s.
lasy	"	—	1449 □ s.
	razem	110 m	1304 □ sążni

M 37 XI 26.

Nro 16597.

ad 11430
850

Hochlöbliches
kk: Landes-Gubernium!

/. Unter Rückschluß der h. Indorsate vom 30. April u. 23. Juny l. J. Z. 25576 und 36015 wird Einer hohen Landesstelle der Akt über die Uibergabe der Temporalien der gk: Kapellanei Nowoszyn an den Administrator Theodor Harasiewicz mit der Anzeige im Anschluße vorgelegt, daß das Inventar der benannten Kapellanei der kk: Prov: St: Buchhaltung mit hierortiger Zuschrift vom 5. August l. J. Z. 11155 eingesendet worden sei. —

Stryj am 29. Dezbr 1849. —

69

Rowień przys:-gm. Dołho-pow. Drohobycz..

M: 38. VII. 27.

L: 3079.

z przedłożeniem wykazu
przeciętnych cen targo-
wych za miesiąc Styczeń
874. —

20

Równina – grunta mięszane wob. gm. Hołowsko – powiat Turka. –

rola p. n. 1616, 1617, 1618, 1620, 1621, 1627 w objętości 2 morg. 985 □ sążni –
ogród warzywny p. n. 1626 w objęt. 164 □ s.
łąki p. n. 1590, 1614, 1628, 1704 i 1728 w objętości 7 morg. 667 □ sążni –
pastwiska p. n. 1622, 1625, 1643, 1645 w objętości 1546 □ sążni –
pastwiska drzewami porosłe p. n. 1591, 1615 w objętości 4 morg. 942 □ sążni –
lasy mięszane p. n. 1623, 1683, 1688, 1705, 1729, 1790, 1804 i 1805 w objętości 38 morgów 682 □ sążni –
las szpilkowy p. n. 1684 w objęt. 405 □ s.
grunt krzaczysty p. n. 1619, 1624, 1644 w objętości 1 morg. 1595 □ sążni –

M: 37. IX. 27. (nb)

Rowyn – grunta mięszane w ob. gm.
Isaje – pow. ~~Podbuż~~
Turka.

rola p. n. 3080 w objętości 1 m. 375 □ s.
pastwiska p. n. 3081, 3082 w objętości
547 □ sążni –
ogrody warzywne p. n. 3083 do 3085 w
objętości 422 □ sążni –
łąka p. n. 3086 w objętości 1 m. 1523 □ s.

M: 37. tk. 25. (n. b.)

22

Św. Rozalii kapliczka przy drodze do Kwa-
szoty – gm. Płoza – pow. Chrzanów.

M. Z. XLIV. 12. (m. bz.) –

23

4 (149'0)

Rozdestwa Bohorodycy cerkiew w obre°.
bie gm. Wrocow-pr. Gródek.

M: 21. III. 16. (cm. b)

z cenami przeciętnemi
cen targowych za miesiąc
Grudzień 1873 roku.) —

74

Rozdoły. mogiła za folwarkiem trzecia większa – gm. Bortków pow Złoczów. –

(ob. Przyj. Dom. 854. st. 20). –

M: 22. VI. 16. (n. b)

Rozkochów Δ gm. Rozkochów – pow. Chrzanów. –

M: 7. XLIII. 12. –

L 351.

Wysokie c. K. Namiestnictwo !

W wykonaniu wysokiego rozporządzenia z dnia 7 grudnia
871 l. 7355 przedkładam wysokiemu c. K. Namiestnictwu

Rozhochów. wieś i gm - pow. Chrzanów
powiat Lipowiec - paraf. T. Babice
(Domin. Lipowiec).—

M: 7. XLIII. XLIV. 12.—

z dnia 3. Lutego 1876
Do L. 1048. —

że w miesiącu Styczniu
1876. wydarzył się w
powiecie tutejszym
tylko jeden wypadek
pożaru. —

77

Roztucz pasmo gór między dwoma źródłowiskami Dniestru. – gm. Roztucz – pow. Turka. –

M: 37. XI. 25. 26. (n. b)

Roztuck – 1 punkt trygo. 2930 stóp
nad pow. morza w ob. gm.
Roztuck - pow. Turka.

(ob. opis Lomny)

Wysokość na mapie podana (488'2)

M 37 XI 26.

Rozpatowa – niwa w zgórze od granicy Kościelca – gm. m. Chrzanów – pow. Chrzanów. –

/ob. Chrzanów. paraf. T. pola pleb. wedle pom. 1826./ –

Roztoki – grunt orny dominikalny w ob. gm. Wołcze – pow. Turka.

80

Objętość — 843 □ sążni

M: 37. XII. 26. (n. b)

81

Roztoki wiżne – las i grunta orne w ob. gm. Wołcze – pow. Tur. Ka. –

Las w objętości	38 m. 91 □ sążni	
Rola "	1 m 974 □ "	
razem	39 m 1065 □ sążni	

M: 37. XII. 26. (r. b)

81a

Roztoki wyżne – grunta dominikalne
w ob. gm. Wołcze – pow. Turka.

Rola w obojętości		2 m. 372 □ s
pastwisko	"	— 249 □ s
las	"	146 m. 1069 □ s.
	razem	149 m 30 □ sąż

M: 37. XII. 26. (n. b)

Rozworzany wieś i gm. – pow. Przemyślany. – poczta Kurowice – paraf. łac. Wyżniany o 3/4 mil. – paraf. gr. kat. Poluchow. –

M. 22. V. 17

Ruda ob. Leg. rzeczka – gm. Gorzyce
– p. Tarnobrzeg. –

M. 2. XXV, XXVII. 4–8. –

15 KREUZER

I. Supplementstempel

zu dem beigehefteten Lizitations-Protokolle dto. 22. März 854 wegen Überlassung der Reparaturen an dem Kaal. Wirthshause in Gawłowek im Unternehmungswege. –

Vom k. k. Kaal. Wirthschaftsamte Najwłomice am 20. Juny 854. –

Adalb. Chojnik

Amtsschr.

A 3/95

Ruda wrocławska ob Wrocław

wieś – pow. Gródek. –

M: 21. II. III. 16. 17



6 KREUZER

Eing. 27. Nov 854.

43054

An

Ein Zochlöbliches k. k. Lemberger

Landrecht

Widerklage z. Z. 35371/847.

des

Zl Anton Ritters v Cikowski

Grundherrn von Złotniki Tarnopol

Kreises –

[illegible]

Buda załanowska, przys. ~~wieś~~ - ~~[illegible]~~ gminy Załanowa. - p. Rohatyn - poczta i paraf. Tow. Rohatyn o 1 milę - paraf. gkat. Załanowa -

Ob: obgraniczenie Rohatyna, ~~t. 1. 19. 20. - 17~~
M 32 V 22 nk

1962

86

Ruda żelazna stanowisko i taki przy granicy
Ostaphowieckiej – m. Busk – p. Kamionka.

1: Ob ograniczenie m. Busk z r. 1787. 1. –

M: 22. VI. 15 (m. b.)

№ 3579

1850 8494 10/22

Hochlöbliches kaiserl: königliches Landes Gubernium

Reiseparticulare

Das angebogene mit dem Verzeichnisse des Kolomeaer Kreisamtes vom 24ten Jänner l. J. Zl. 17878 hieramts eingelangte Reiseparticulare des Gub. Konzepts-Praktikanten Zelenka aus Anlaß der Inventur der gkt. Kirche Wierzbowiec-Winograd und Ostrowiec wurde mit 32 f. 33 kr. das ist Dreyssig Zwei Gulden, 33 kr. Conventionsmünze richtig gefunden, welche die Kolomeaer Sammlungs Kasse dem (dortigen)

82

Rudawa. wieś i gm. - pow. Chrzanow.
poczta Krzeszowice - paraf. t. loco.

M: Z. Xtł. 11.-

z dnia 4 Lutego 1876 L. 1614.

g

w przedmiocie
szkód przez pożary
w miesiącu Styczniu
1876 wyrządzonych.

Rudawka - potok w ob. gm. Bystrzyca - pow. Drohobycz

88

Parc. n. 4506 w obj. tor. 1 m. 620 □ s.

M: 37. VIII. 25

Rudawka – grunta mięszane w ob. gm. Bystrzyca, pow. Podbuż

Grunta orne p. n. 2576 do 2579 i 2633 w objętości 5 morg. 186 □ sążni –
pastwiska p. n. 1815 do 1818, 2580, 2582, 2635 2636, 2583 do 2585 w objętości 4 m. 476 □ s.
takie p. n. 2575, 2581, 2632, 2634 w objętości 13 morg. 1287 □ sążni –
las p. n. 1833, 1834 w objęt. 543 m. 1314 □ s.

M: 37. VIII. 25.

90

Rudka - przyś. nad Rudką potokiem przy granicy z Płazą - gm. Kwaczała - pow Chrzanów - poczta Lipowiec - paraf. T Babice. -

M: 7. XLIV. 12. (n. b). -

L: 161

Wysokie ck Na-
miestnictwo!

Przedkładam do
dalszego użytku.
Warszawa 8 Stycznia 874

91

Rudka ob Włosienka - gm. Jankowice - pow. Chrzanów. -

M: 7 - XLIV - 12 (m. b.)

Wysokie Prezydyum
c. k. Namiestnictwa
we
Lwowie!

Sprawozdanie

92

Rudka potok granicznyod Stronibab na Lipiborach pod Rokszynem – miasto Buok – pow. Kamiontka: /uchodzi do Sotolwiny/.

M: 22, VII. 15. (n. b)

1. Sambora k. Kreisamt.
2 d. Verwaltungs Kreiskasse

Das vom Kreisamte unterm 12 Dezemb. d. J. Z. 12514 an die Staatsbuchhaltung geleitete,
f. 1 im Anschlusse /. entfolgende.
f. 1 g. 2 Anhepartikulare bis wunde
f. 1 nach bis erschnitt
f. 1 g. 2 von bis ~~[illegible]~~ erfolgen
f. 2 und bis beausgaben
f. 1 und diesen Betrag als Vorschuß gegen Ersatz von dem, zu sogleichen Zahlung zu verhaltenden, Cant. Wirthschafts-amte bzw. Gwozdiec zu beausgaben.
Das g. g. hat demnach die Gedachte Stadtkasse anzuweisen, von der dortigen

E. 7 Febr. 850

f. die Expdat.
ad. Beil. des Exhib.

An

das hochlöbliche k.k.
Landes Gubernium

Bericht

der k.k. Provinzial Staatsbuchhaltung

93

Rudka rów czyli rzeka łącząca Bug z Pełtwią w obr. miasta Busk pow. Kamionka. —

(ob. mapę stawu)

61182.
3958.

M: 22. VI. 15.

1840. 61182 16/50.

K. K. Galizisches Landes Gubernium.

Prot. No. 61182.
3958.

Datum 21. August
präs. 3. Septbr 1840 No. 9040.

Wadowicer Bezirksamt z. gz. 33944 ex 840 mit dem Reisepartikelner des Baupartikulanten Leonhardt aus Anlaß der Erhebung über die Bauherstellungen an den Pfarrge-

Sitzung am 8. Septbr 1840.
Dept. III. Geistlich rel.
Referent Gr. Rath R. v. Manastyrski.

Rudka (Nad Rudką) pola. gm. Złoczów
– p. Złoczów

94

M: 23. Tk. 17

95

Rudka potok płynący ku Drohobyczom — gm. Borynicze — p. Bóbrka. —

1 ob. Opis Borynicz hr. Dembińskiej.

M: 32. II. 22. (n. b)

96

Rudka młodawa ob Młodawa Rudka.
strumyk graniczny od Buska – g. Humniska – p.
Kamionka. –

M: 22. VII. 15. (n. b)

Beilage Nro 13/6. R

Kwit.

30 kr. 2 kr.



Na drzewa sosnowego sągów piętnaście, które klasztor Staniątki iako przywileyne na rok 1864 z Ck. Prefektury Niepołomskiey podług Assygnacyi No 15 z Rewiru Stanisławice rzeczywiście odebrał. —

Staniątki 5. Grudnia 1863.

Zaiączkowski

Rządca

Rudki - grunt miejski - gm. Gliniany - p. Przemyślany.

M: 22. V. 17. (r. b.)

549 - 8509

7654
549.

1850 7651 16/22

K.K. galizisches Landes-Gubernium.

Sitzung v. M. d. C. 184

Prot: No 7651
579

Dept. IV pr. kath. Geistlichkeit

Referent Hr. Gub. Sekretär Graf Dzieduszycki

Datum 29 Juni 1850 No 258
praes. 9 Febr.

Lemberger pr. k. Metrop. Consistorium schreitet wie um Anweisung des Unterstützungsbeitrags für den Administrator der Pfarre in Trojca Michael Korczyński

7 E.

Rudna góra 1 (159·4) gm. Jeleń.
p. Chrzanów.

M: 6. XLVI. 10.

Dem Hr. Johann Lisiewski wird auf Grund des, in Original beigebrachten, in den Akten rückbehaltenen förmlichen Wechsels A. Dto Gorlice vom 26 Febr: 845 über den Betrag von 540 fr unter Mittheilung der Abschrift B. aufgetragen, die eingeklagte Wechselsumme von 540 fr C.M. samt Zinsen 4/100 vom 18 Jany 845 und Gerichtskosten 4 fr 8 kr C.M binnen 24 Stunden dem Kläger Jacob Hirsch als Giratar und Wechselinhaber zu bezahlen, oder falls selber wider die gebotene Zahlung gegründete Einwendungen zu machen hätte, diese in derselben Frist hier Gerichts in gesetzlicher Form anzubringen, u. den Wechselbetrag [illegible] zu erlegen.

pres. 16. Maji 846

No 5005

156 4 ay

An

Ein Löbliches k. galiz. Mercantil und Wechselgericht!

Jacob Hirsch

99

Rudno wieś i gm. - pow. Chrzanów
poczta z Alwernia - paraf. T. - ~~Ru~~
~~dawa~~. - Tenczynek

M: 7. XLII. XLIII. 11. 12.

100

Rudno - łąka nad potokiem Rudno -
gm. Brodła - pow. Chrzanów

/ Wyciąg z map katastr. / -

M: 7. XLIII. 13. (n. b.) -

Z Prezydium c. k.
sądu wyższego
krajowego

Panu
Edwardowi Ra-
dziejowskiemu
do rąk Pana Adwo-
kata Dr. Smolki
w
Lwowie

Nr. 102
pr.

101

Rudno – potok – gm. Brodła – pow Chrzanów. –

/ Wyciąg z map katastr. /

M: 7. XLIII. 13. (n. b) –

3/439. o. f.

494.

5 Szlach.

102

Rudno pole - gm. Jaworzno - pow. Chrzanów.

/ ob. Kolberga Etnograf. Krakowa T. I. 144. /

M. 7. XLV. 10. (m b)

Gegenschein.

Ueber Einhundert achtzig Gulden 46 kr., ÖW.

welche das Kaluszer kk: Steueramt an 5% Grundentlastungs-Urbarial-Entschädigungs Rente jährl. 360 fr 92 kr ÖW. für die Zeit vom 1. November 860 bis 30. April 861 aus dem Kapitale pr 6874 fr 42 kr ÖW.

und zwar in folgenden Geldsorten, als:

fl.	kr.	fl.	kr.

Budno las – Niepołomice – Bochnia

(Ob. Recoir Niepołom).

M. 8. XXXVI. 13. (n. b)

Leluchów am 6ten Novb. 861

+ Mitth Jyda.

Růnek mały i wielki - lasy w obrębie wsi Łucza -
p. Kołomyja. -

104

M. 49 IX 37.

1859

84

105

Ruiny zamku, ~~reszt~~ ślady już tylko pozostały - w obr. gm. Kociubince - pow. Husiatyn.

40945
3426

M. 41 XIX 28. nb

1841. 40945. 16/22.

K. K. Galizisches Landes Gubernium.

Prot. № 40945 / 3426

Datum 8 Juni 1841 № " "
praes. 12 "

Basil Zarzycki gk. Pfarrer in Plowe Zloczower Kreises erneuert sein Gesuch wegen Anweisung der Congrua Ergänzung.

Sitzung am Cur 18 Juni 1841
Dept. IV G: K: g:
Referent Herrn Gub: Arth Ritter von Crosenfels

|: Connex mit den Gub: Zahl 38385 :|
ex 841

f

[illegible]

Ruskie – Na Ruskiem – karczma przys. Wola
Batorska – pow. Bochnia –

M. S. XXXVI 13 n 6

Quittung



7 kr.

Ueber drei Gulden in oest. Währung welche Gefertigter für die Verfertigung eines neuen messingenen Siegels zum Gebrauche des Mlodiatyner k.k. Bezirks Oberforstamtes aus den Pazanisyner pr. oest. Nationalbank Meneten baar und richtig erhalten zu haben quittiret.

Pazanisyn am 10 April 862

Ruskowa. rola - gm. Zembrzyce -
- pow. Wieliczka. -

M: 16. XLIII. 16. (m. b.)

Offerte

15 kr. C.M.

Endes Gefertigte bietet für die wilde Fischerei in den Herrschaftlichen Wasserbuchen (Jeziore) und zwar Wiślisko, zimny dół, Wroniarka, Czamarysia, Korczalińska i Niecieca. Tarnowka, Grochotówka, und pod Szczudłem von 1t November 855. bis Ende Oktober 858. den jährlichen Pachtschilling von 189 fl 56 x. Wze sag Einhundert achzig neun Gulden 56 x in Wze. und zwar für Wiślisko zimny dół Wroniarka, Czamarysia Korczalińska i Niecieca und Tarnowka ~~für~~ — — 179 fl 56 x

Grochotowka — 5 fl

Pod Szczudłem — — 5 fl

K.K. STAATS-BUCHHALTUNG IN KRAKAU

Ruszczek polana w obr. gm. Łucza – pow. Kołomyja. –

Praes. am 13/1-868.
ad No 200
Pl.
Kraj. Lugoły Sam

M. 49 IX 38 nb

Ob. Jabłonow. – p. Kałom. polany.

Fedecoł – las. w Jabłonowie
Pod Fedecołem polana. "
Ruszczek " "
Ruszczek. " Lucza.
Hryły w Łazach. Tik. Jabłonow.
Nad Hryłym w Jazach.
Genik – " "
Koło Juryczyna " "
Koło Palewicza w Łazach. "
Baczuł las – "
Wykrzyszcze las "
Magura – Megura – ~~las le~~ gora leśna
Paletura las –
Karmatura las
~~Paryw~~ Porowy – Grunie – las lakn
Karmatura Ruszczok. "
Lebedyn polana – "
Kliwa wielka – gora – polana "
Mikulak mały – "
Teusz. Tiusz – polana
Soczet las. polan
Runek. " "
Semulak " "
Poderwa " "
Średnia góra "
Zapust las "
Pohaczyna "
Bahna "

109

Ruszoryk - las. mieszany. w obrębie gm. Jabłonów pow. Kołomyja -

Jabłonów - p. Kołomyja.
Rafłowe zwoła.
Feleciot las.
Jafeny dolina - Jaffeny.
Dupienny połok.
Ruszoryk "
Lebedyn las.
Ruszoryk las.

M. 44 IX 38. 26

4 Bd.

Tagebuch

des Geschäftsleiters Stefan Hryhorczuk

für die Katastral Schätzungs Vorarbeiten, Seitens der Katastral Gemeinde Iwanowce.

110

Rutka ob. Włosienka - potok
gm. Jankowice - pow. Chrzanów.

M. 7 - XLIV - 12 - (n-b)

c. k. Starosty w Zbarazu z
dnia 15ᵉ Lutego 1876. l. 963.

9

względem wybuchłych
pożarów w czasie od 15ᵉ
Stycznia do 15ᵉ Lutego
1876. —

Rybne, niwa, pole, gm. Hoczew
– p Lisko

M: 29. XVII, 22, 23. (n. b)

112

Rybnicze. polana.- gm. Kołowsko - pow. Turka.-

(ob szkic z mapy katastr Kołowsko - p. Turka)

M: 37. IX. 27. (n. b)

113

Rybniczek, potok - gm. Hołowsko
pow. Turka.-

/ ob. szkic z mapy katastr. Hołowsko. p. Turka: /

M: 37. IX. 28.

Nro 934.

Wird dem Caal Rentamte zur Wissenschaft und Rechnungsbelag Uiberwachung des Einzahlungs-termines zugestellt.

Vom kk. Reichsdomainen Amte

Drohobycz am 9ten Juli 856

Stokłosiński

Eing. den 14t Juli 1856.

114

Rybnik – potok w ob. gm. Dołhe – pow. Drohobycz –

Zajmuje przestrzeń 6 m. 28 □ s.

Przechodzi przez gm. Hołowsko – gdzie ma swe źródło wiska – (ob Hołowsko) 37 VIII IX 27) –

M: 3~~7~~8. VIII. ~~28~~ 26. (~~[illegible]~~)

115

Rybnik — ~~przys.~~ przysiółek lasy, łąki i pastwiska — w ob. gm. Dołhe — pow. Drohobycz —

lasy p. n. 7916, 7920, 7921, 7928, 7931, 7933, 7973, 7974, 7983, 7985, 7987 w objętości 15 morgów 227 □ sążni —
łąki p. n. 7918, 7819, 7922, 7923, 7929, 7930, 7932, 7975, 7976, 7986, 7988 w objęt. 24 m. 112 □ s.
łąki drzewami porosłe p. 7917 w obj. 1211 □ s.
pastwisko p. n. 7984 w objętości 65 □ s.

Rybnik jako samoistna wieś — jest tylko we względzie katastralnym jako przys. gminy Dołhe uważana. —

M: ~~37~~ 38. VIII. 26. (~~m~~ b)

118

Rybnik górny - przyś: gm. Dołhe
pow. Drohobycz.

M: 38. VIII. 27.

Do
Wysokiego Prezydyum
c. k. Namiestnictwa
we Lwowie.

Relacya
C. k. Starostwa w Chrzanowie

117

Rybnik. połonina, las. - gm. Hołowsko p. Turka. -

(ob. szkic z mapy katastr. Hołowsko - p. Turka.)

M: 37. IX. 28.

An das Wirthschaftsamt

118

Rybnik. rzeka – gm. Hołowsko – pow. Turka. –

(ob. szkic z mapy katastr. Hołowsko – p. Turka)

M: 37. IX. 27. 28.

9841

Rybnik mały – potok w ol. gm.
Dołhe – pow. Drohobycz

Przebiega tu przestrzeń 57 m. 790 as.

~~M: 37. VIII, 28. (x L)~~ M. 38 VIII 27.

Ryczka ob. Riczka przyś. - gm. Isaje - p. Turka.

120

M: 37. X. 25. (n b)

aufzutragen diesen Betrag [illegible]
zurückzuzahlen und im Journale der Kreiskanal
Ausgabskasse für die Rubr: 19. i. zu beausgaben
hiervon aber die Anzeige unter Angabe des
Jour. Art. zu erstatten
Das Dom: Sokolec wäre aber zur sogleichen
Behebung dieses Betrags anweisen zu lassen.
Lemberg am 11 Jänner 1848

[illegible]

[illegible]

[illegible]

VII

Be

[illegible]

12)

Rydzówki / Nad Rydzówkami / pole
plebaniskie - gm. m. Chrzanów - pow
Chrzanów. — / po wzgórzach od północy
miasta. / —

M. z. XLIV. ii. (n. b.)

Sprawozdanie
c. k. Starosty w Skałacie z
dnia 5. Stycznia 1876 L: 37.—

9

o zaszłych w powiecie
Skałackim pożarach
w miesiącu Grudniu
1875.—

Rynek A (233·1) (wedle pom. Łuska 173·3)
gm. m. Nowagóra - pow.
Chrzanów. --

M. Z. XLII. 10. (n. b.)

Forst Empfangs Journal

Ueber Nadelholzsamen
Aus der Selbsterzeugung

Post	Bolette		Namen des Ortes	Fichten Zapfen	Fichten Samen
Pfro				Korez	
1	5	Anton Iwaszczuk A Comp: hat eingesandt und derley auch gleichzeitig aus 6 Korez ausgeklingelt . .	ganzen Revier . Forst Depot	40 . .	. . 11/32.
2.	14	Iwan Pichurowicz hat 34 Korez [illegible]	[illegible]		

123

Rynek - gm. m. Chrzanów - pow. Chrzanów -

(ob. Rejestr Pustek. m. Chrzanowa z r. 1715.)

M: 7. XLIV. 11. (n. b.)



G

/: Prezydyum c. k. Namiestnictwa. /

124

Rynek – Stare domy w czworobok rynku – styl renesans – gm Chrzanów – pow. Chrzanów

(ob. Łepkowski Przegląd Zabyt. Przeszł: st 29).

M: 7. XLIV. ii. n. b. –

Michaelis [illegible]

Nahmensfertiger

Drozdowski

125

Rynek nowy - część miasta Biały - pow. Biała -

M. 15 XLVIII 15 n. b.



6 KREUZER

Quittung.

Vier Dreyssig Fünf Gulden 22 kr CMz welche Gefertigte Unternehmer für die im Accordswege für verfertigten Tischler= Schlosser= und Glaserarbeiten bei angeschafften neuen Fenster in der Lukawicer Cameral Pächterswohnung laut Amts Weisung dto 21ten Oktober 853. Z. 2915. aus den Bolechower Caal Rennten baar und richtig erhalten hat bestättige. —

Bolechow am 21ten Oktober 853.

126

Rynek stary - część miasta Biały - pow. Biała. -

M. 15 XLVIII 15. nb.

stellung einer neuen Dachschiedel [illegible]

" Reparatur des Daches und Anschlagung der 1000 Stk Schiedele . . . . . 2 fr. 30 kr.

" Beigabe 1.500 Stk Dachschiedelnägele a/m 1 fr . . . 1 fr 30 kr.

" Zufuhr 1.000. " Dachschiedele . . . . . — 30 kr.

" Zufuhr 3. Stk. 4° lge 12/13 dke Tanne à 20 kr . . . 1 fr. —

" Zufuhr 15. " 4° lge starke Schwarten . . . . . — 48 kr.

Sa wie Oben 25 fr. 44 kr.

in Lettg im Grunde W. Amts Weis: vom 21. Dzbr 1852. Z: 3.306. ackordmäßig aus der Bolechower kaul. Rentenbaar und richtig erhalten hat, quittiret hiemit. —

Bolechow am 10. Oktober 1853.

Dest 25 fr. 44 kr. Lettg.

הירש צוויבל

Die obige Materialien zugeführt u. alle bei der Polid bewirkten Reparatur des oberwähnten Wola Wirthshauses richtig verwendet, wobei sich der Hr. Fir: 2 Fach Comissair Sonnenwend gelegenheitlich der Verifizirung des Baubuches im Orte Wola überzeugt hat. Dzbrow

Hersch Zwiebel

Coram me Friedberg

3. Art. 908.

127

Rynia, na Ryni karczma w Obr: gminy miasta Dobromila powiat Biercza

M. 30 XII 20 nb.

128

Rynna (Rinna) Kiernica –
źródło – g. Kułaczkowce – p. Kołomyja.

(ob. Źródłowiska w polu Kułaczkowce). –

M: 49. XIII. 35. (n. b). –

Rypiana ob. Rypiany

wieś i gm. p. Turka.

M: 37. XI. XII. 25.

Lot 109

347

Verlag S. A. 188 / 848
P. R. Z. 665

Jour. art. 1013

mit L. Z. 34336 / 850 ring

k. k. Kreis Herrschaft

Oberforstamts Bezirk

Revier

Medenic

Drohobicz

Letnia

Arbeits-Lohn-Register

130

Rypianka – potok w ob. gm. Smę-
reczka – pow. Turka.

Objętość 1 m. 628 sążni

Ob. także wieś Rypiany – pow. Turka. sąsiednią –

M. 37 XI 25 nb.

Dominium Radnitz

zur Kreis Zahl 14961

unterlegt den Sicher-
stellungsakt über den
fundus instructus der
Radnitzer g. k. Pfarre.

131

Rypianki – lasy i grunta do-
minikalne wob. gm. Sure-
reczka – pow. Turka.

Lasy	w objętości	80 m 804 □ s.
rola	"	3 m 640 □ s
łąki	"	1 m 1111 □ s.
pastwiska	"	1 m 1302 □ s.
	razem	87 m 657 □ sążni

M: 37. XI. 25. (n. b)

132

Rzeczka ob Riczka przys. - gm. Isaje - p. Turka.

M: 37. X. 25. (n b)

Wohl Löbl: K. K. Kreyß Amt.

Vermög der Decision
eines Wohl Löbl: K. K.
Kreyß=Amts d:d: 8ᵗᵉ May
a: c: bittet das Domi=
nium den Stadt Päch=
tern die Störung
des Schanks des Herr=
schaftl: Getränks zu
untersagen, von wel=
chen die auferlegte

133.

Rzeczpol ob. Rzeczpol wieś i
gmina - p. Przemyśl. —

M: 20. XIV. 17.

W. den Betrag pr 1 fl 50 kr öst
W. dem Amtsschreiber Johan
Balka gegen Empfangsbestätti-
gung zum Ankauf der Stem-
pelmarken zu den Lizitations
Protokoll und von dem verblei-
benden Reste pr 7½ kr — 5 kr dem
Szuja Gröszler und 2½ kr dem
Gregor Szarlinski gegen Empfangs-
bestättigung auszuzahlen und ge-
hörig zu verrechnen so wie auch
ausrückgelangte Vadium pr 5 fl Cz
an Abraham Kleinberger gegen
Empfangsbestättigung erfolgen
Napolomice am 20 Jänner 859

[illegible]

Ein Gulden 50 kr Öster. Währg
zum Ankauf der Stempelmarken
übernommen. J. Balka

dem Reste pr 7½ kr dem Sz. Balk
zur Auszahlung erfolgt.

Die überzahlte Stempelgebühr
verkerhalten mit . . . 5 kr

Schajal Gröszler

zur Gebühr vorgeschrieben

134

Rzeczyska ob. Rzyczyska. Taka-
-gm. Młoszowa - p. Chrzanów.

/ob. Kolberg. Etnogr. Krakowa T. I. 144/ —

M: 7. XLIII. 11. (n. b.) —

unterlegt das Geschäfts
Protokoll in J. Sach für
die zweite Hälfte des
Monats August 1832.

Auritz

E 29
9 Frank

Zurückzusenden
Lemberg d 29 ½ 7bre 183[illegible]

[illegible]

11

135

Rżeki przys. gm. Lipa - w pow. Bircza - poczta i paraf. łac. Bircza o 1 3/4 m. - gkat. w Lipa gorna -

Kilka chat za gorą Capor na granicy Brzezawy (4 chat).

M. 29 XVI 19. nb

136

Rzepichowa las – Niepołomice – Bochnia

(ob. Rew. Niepołom.)

M: 8. XXXVI. 13. (n. b)

L 795.

C. K.
STAROSTWO POWIATOWE
W PRZEMYŚLANACH

Wysokie c. k. Namiestnictwo!

Stosownie do istniejących przepisów, przedkła-
dam wysokiemu c. k. Namiestnictwu, wykaz
1/ 2/. cen targowych z Gliniem i Przemyślan za
miesiąc Styczeń b. r. oraz wykaz przeciętnej
3/. ceny mięsa za ten sam miesiąc.

1372

Rzyczki małe ob. Małe rzyczki uroczysko – g. Humniska – p. Kamionka. –

M: 22. VII. 14. (n. b)

Beilage No 1.

Empfangs-Schein



7 kr. 7 kr.

Ueber Sechs Nieder Oster: Klafter Buchenprügel- und
" Neun " " " " " Erlenscheiter-Brennholz
welche Gefertigte als Deputat-Gebühr für das V:
Jahr 864 aus dem Probler-Reviere richtig erhalten
zu haben bestätiget.

Driewen am 31ten Oktober 864

Anton Schwestka

138

Rzyczyska łąka - gm. Młoszowa
p. Chrzanów. -

(ob. Kolberg. Etnogr. Krakowa T I. 144) -

M: 7. XLIII. 11 (n.b.). -

pr. 19. Jänner 861

No 63

Dem k. Rentamte mit der Weisung die Beiträge für den Podmichaler Triviallehrer nach diesen Andeutungen zu erfolgen.

Kalusz am 19 Jänner 861

Sachsel

139

Sabatiat polana - gm. Hołowsko - pow. Turka. -

(ob. szkic z mapy katastr Hołowsko - p. Turka). -

M: 37. Tk. 27. (n. b.)

140

Sad fruktowy dworski - gm. Luszowice - pow. Chrzanów. —

(ob. opis Jaworzna 1804 r.) —

M: 7. XLIV. 11 (n. b).

141

Sadki, niwa polna - gm. Borynicze - p. Bóbrka. -

M: 32. II. 22. (n. b). -

6	[illegible]	[illegible]	. . . .	[illegible]
	Bei der Ziegelei.			
7	Gebrannte Mauerziegeln . .	32380	. . . .	Zwey und Dreyßig Tausend Dreyß Hundert Achtzig.
	Bei der Saline.			
8	Ungelöschter Kalk . . .	.	16 . .	Zwey Kornetz Sechzehn Garnetz.

Delatyn am 7ten September 1855.

Studenz

Kreis: Bez: Kaiser

Mierowski

Kastach Starzynski

Kastner

In Vertretung der Erben nach dem verstorbenen Verwalter Thadeus Kreuch

[illegible]

142

Sadole ob Zadole przys:
gm. Sadowie - p. Tarnobrzeg.

M: 2. XXI. 4.

VIII

f. 57.

143

Sadole ob. Sadowie przyś. – gm. Skowierzyn – p. Tarnobrzeg. –

M: 2. XXI. 4. (n. b)

144

Sadowa skała - wzgórze - g. Szczakowa - p. Chrzanów

(ob. Marczyk. Hydrgrf. Krakowa i Okrg. (St: 46). -

M: Z. XLV. 10. (n. b)

Vom Preuß. Ministerialdelg.
Bezirksgerichte

Für

Franz Mirtha
pr. Dr. Sermak

Eoff

Zhl: 3380.

Cn 298.
Zugst 21/7 860
Schlenkra

Sadowice - ob Sadowie wieś pow. Tarnobrzeg —

145

M. 2 XXI 4.

Caal Wirthsamt

Kosrów am 23 August 1855

[illegible]

Kalw mit mir.

Sadowie – Sadowice – wieś z gminą
pow. Tarnobrzeg – poczta Radomyśl
– parafia: Wrzawy o 1/8. mili. –

M: 2. XXI. 4.

No. 577

Erh. am 22. September 1860

D.

~~N~~ 1303.

Note

Wird dem Löblichen k: k: Kaal-Wirthschafts-amte zur Amtshandlung mit dem dienst-höflichen Ersuchen über-sendet, den vom Rech-nungsleger ausgewie-senen Hinausrest pr. 72 fl. öst: W: demselben aus den Kaal-Forstrenten auszahlen lassen zu wollen.

Vom k: k: Kaal-Bzks Obstkaal

Dziewin am 20ten Septbr 860

[illegible]

142

Sadowie (Sadole). przyś: - g. Skowierzyn - p. Tarnobrzeg

M: 2. XXI. 4. (n. b)

148

Sadzawa - majdańska droga - z mostem w Łan
czynie - p. Nadworna.

M. 48 VII VIII 36.

Beilage samt Quittung
zur Passierung vorgelegt

Nr. 310

149

Sajdaczyna – pustka na Św. Krzyskiej ulicy – gm. m. Chrzanów – pow. Chrzanów. —

(ob. Chrzanów. Rejestr pustek z r. 1715.)

M: 7. XLIV. 11. (n. b.)

Do

Wysokiego c: k: Prezydyum
u Namiestnictwa

we Lwowie

c: k: Starosta w Bohorod-
czanach z dnia 3. Stycznia
1876. l: 126.

do l: 7535/n /ex 1871.

przedkłada wykaz

150

Sàjè - Sàhajè - dworzyszcze - przysz. dawny. gm. Turza-
pow. Brody-

M. 13 VIII 13. nb.

[illegible] 1789.

Hochlöbliches Landes Gubernium

ad Num: 25586. / 28834.

Das Strassen Bau Bereisungs
petatum bey den drey Stazio-
en Sambor, Starehol und Dro-
bycz, wird sub A. B. C. ange- A. B. C.
lossen, mit dem dass anjetzo
er Bau hin und wieder angefan-
gen.

Sambor 24a April: 1789.

Onchelff

151

Salingiera folwark na przedmieściu Gliniańskiem – gm. m. Złoczów – pow. Złoczów.

(Ob wyciąg z metryki gruntowej i Detaksacya dóbr)

M: 23-IX-17

5984 ~~10~~/2 1848
1077.

Wird der k.k. Prov. Staats-
buchhaltung in theilweiser
Erledigung des Berichtes
vom 6 Dezember 1847. zur
Zahl 45155. zugestellt. –
Vom k.k. Landesgubernio.
Lemberg am 27. Jänner 848.

[illegible]

ohne Brief

E 3 März 848

Hochlöbliches Kais: Königl.
Landes Gubernium! –

In Erledigung dieses hohen Auf-
trags wird bemerkt: daß das

E 23 Juni 848

28

An

Ein Hochlöbliches k.k. Landes
Gubernium

Bericht

152

Sałasie – grunta w ob. gm. Borki janowskie – pow. Grodek.

Rola w objętości	2 m.	436 □ s.	
łąki "	6 } m.	1591 □ s. }	
pastwiska "	119 } m.	442 □ s }	
	1 m.	1554 □ s.	
moczary "	12 m.	538 □ s.	
grunt pusty "	— m	36 □ s	
	142 m	1397 □ s.	

M. 21. II 16. nb.

1772. Nº 180.

Ecclesia

Lombornensis.

153

San rzeka - gm. Florzew - p. Lisko

M: 29. XVI, XVII, XVIII. 19-23.

155

San stary ob Stary San
gm. Motycze duchowne – p. Tar-
nobrzeg / jeziorko – Kolano /. –

M: 2. XXI. 4.

№ 248

Caulfors Art. 578
579
580
581.

Dem k.k. Caul. Rentamte
hier nach Rücklassung einer
Abschrift für die Akten
zur Realisirung und zum
Rechnungsbelage.
Vom k.k. Caul. Wirthsch. Amte
Niepolomice am 10ten März 1861.

[illegible]

Sanu ujście do Wisły - g. Łapiszów.
p. Tarnobrzeg. -

M: 2½ XXI. 3.

157

Sapiska błota po nad Wąwolnicą – gm. Jaworzno – p. Chrzanów.

M: 7. XLV. 10. (n. b)

No. 5657. Eing: 28. Oktober 857.

Aktenverzeichniß in dem summarisch verhandelten Rechtsstreite des Moses Zeichner gegen Stefan Fedyakiewicz wegen Zahlung von 27 fl. 11 kr. cm.

Mit der Klage de praes: 3. September 857. Z. 4427. fordert Kläger vom Belangten die Zahlung des Betrages pr 27 fl. 11 kr. cm. die Letzterer bey der am 22. Juli 855. erfolgten Abrechnung für die in den Jahren 855. 856. und 857. auf Borg genommenen Effekten dem Kläger in kurzem zu bezahlen, sich bereit erklärte. – Nachdem im Jahre 855. unmöglich

158

Sanecki - pastw. gm. - gm. Frywald.
- pow. Chrzanów. -

(ob. Wyciąg z map katastr.) -

M. J. XLII. 12. (n. b.) -

Załatwienie spadku po śp.
Franciszku Ksawerym To-
manku.
Przedmiot tabularny mia-
sta Lwowa.

Do
Wysokiego c. k. Sądu Kra-
jowego we
Lwowie!

159

Sanka czyli Sosnka wieś i gm
pow. Chrzanów - poczta Krzeszowice
paraf. T. loco. -

M. J. XLIII. 12.

Dem k. k. Prov. Staatsbuchhaltung
Zahl 24100 ex 1852 dto 12t August 1852.
zur Zahl 28101 ex 1852.

Ueber den Stand der
Abrechnung mit der Masse
des verstorbenen
Herrn Erzbischofs
Pischtek.

34741.
4042

2 L

2 Bd

160

Sanka południowa - (przys.) gm. Sanka -
pow. Chrzanów. - poczta Krzeszo
wice - paraf. T. Sanka. -

M: 7. XLII. 12. n. b

Sanka północna - przys. gm. Sanka - pow. Chrzanów. - poczta Krzeszowice - par. T. Sanka. -

M. Z. XLII. 12. (n. b.). -

Do

Wysokie Prezydyum

Ck. Namiestnictwa!

we Lwowie!

Sprawozdanie!

Ck. Starosty w Śniatynie

162

Sarna – (Struga leśna) potoczek leśny. – g. Jaworzno – p. Chrzanów.

(ob. Marczyk: st. 40). –

M: 6. XLVI. 10. (n. b.)

8099.

Sasybidło - także Sasybieło - wąwóz i potok - w obr. gm. Tyrawa Solna. - pow. Sanok -

Attestat

Ubrany dla Xięcia Pana Jana [illegible]

[illegible] Chełmek

M. 29 XVII 20. nb.

Galli= Cord: abthl. — No. 6. — Officiers posto chelmek

Attestat

Obbenannte Cordons Abtheilung von 1ten November 798ig bis Ende april 799ig für die Wache zu chelmek in der dem Mathes Korcicziki gehörigen Behausung sub No: 37 eine Stube von 2 N: O: Klaftern länge und breite in Besitz gehabt, wird hiemit bestättiget. Sigl= chelmek am 26ten april 799ig.

Ujvary Lieutl.

164

Sassybieło – wąwóz w obr. gm. Tyrawa solna.
vel. Sasybiotło. – tikże potok – pow. Sanok.

M. 29 XVII 20. nb

Sawczakówka. rola kmiecs - gm Aksmanice. - p. Przemyśl.

lob. Inwentarz Dóbr Aksmanice z r. 1762 1 –

M: 30. XIII. 19. (n. b.) –

L 1611

Wysokie c. k. Namiestnictwo

1/ W załączeniu przedkładam Wysokiemu c. k. Namiestnictwu wykaz przeciętnych cen targowych za miesiąc Luty 1875 do dalszego wysokiego użytku.—

Horodenka dnia 9 Marca 875

Sawisch - Farna niemiecka nazwa wsi
gm. Jawiszowice. pow. Biała -

M. 6 XLVI 13. - 15 XLVI 14.

Biała

Chaleznarowice.

187

Sawras góra – las – Zazule – gm. Złoczów – p. Złoczów

M: 23. IX. 17. –

Sprawozdanie

Sawrasowa góra przyś. Zazule – gm. Złoczów – p. Złoczów. –

M: 23. IX. 17

C. K. STAROSTWO KOSSOWSKIE

L: 682.

Wysokie ck:
Prezydyum Namiestnictwa!

W załączeniu przedkładam wykaz szkód wynikłych z pożarów – które w miesiącu Styczniu 1874. w tutejszym powiecie miały miejsce. –

1/

Kosów 7. Lutego 1874.

189

Sawrasowa góra - las - Zazule -
- gm. Złoczów - p. Złoczów

M: 23. IX. 17

Tarnopol dnia 6. Lutego 1874.

C. K. Starosta. –



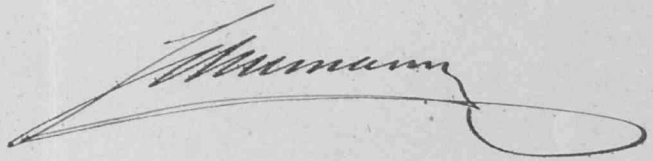

Sawryy. / Nad Sawryyém / - pole -
gm. Zatwie - p. Kohatyn. -

M. 32. VI. 23. (n. b)

Sowyna góra, lasy. – gm. Dothe – pow. Drohobycz.

M. 37. VIII. 28. (m b)

172

Schäferei ob. Owczarnia - gm. Ciężkowice - p. Chrzanów.

M: Z. XLV. 10.

123

Schomlau (Szamlan) –
kolon. niem – ~~pow.~~ (gm.) Ozomla –
pow. Jaworów.

M: 21. VII. 16.

124

Schulgasse - Szkolna ulica. w mieście Bia-
la - pow. Biała -

M. 15 XLVIII 15 n 6

8 Beilagen
der Expedition
ungeschlossen

Wohlgeb. Lo

No 410

SZCZAKOWA
5
10

Das Cobligh
schaftsa

ex offo:

Scystowice ob. Scrystowce wieś i gm. w pow. Zakroczymski.

M. 50 XVIII 34.

Sejomka - A punkt tryg. 2606 stóp
nad pow. morza w ob. gminy
Wólkie - pow. Turka

(ob. opis Łomna)

M. 37. XI 25

177

Semenów góry, lasy. - gm. Dołhe - pow. Drohobycz.

M: 38. VII. 28.

Wysokie c.k.

Namiestnictwo!

we

Lwowie

c.k. Starostwo w Bóbrce

z dnia 5go Czerwca 874. l. 3392

128

Senatorska mogiła ob. Mogiła senatorska – gm. Poluchów – pow. Przemyślany. –

M: 22. ~~II~~ V. 11. (n.b)

Zamościa Δ(130·2)
Folw. Górny —
Senintowa Łoza
W Senintowej łozi } folw. przyr
Przegnojówka

Seniow – potok wol. gm. Dołhe
w pow. Drohobycz – 129

Zajmuje w swym biegu prze-
strzeń 750 □ sążni –

M: ~~37~~ 38. VIII. 27. (~~[illegible]~~)

180

Seniutowa Łoza (W Seniutowej Łozie) folw. przyś. — Zamościc — pow. Przemyślany. —

M: 22. V. 17.

26951

181

Seredek vel Sorodek łąka w obr. gminy Borki jmowskie p. Gródek

M: 21. VI. 16.

7.
a.

Seredki – grunta mięszane w ob. gm. Opaka pow. Podbuż –

Grunta orne parc. n. 3783 w objęt. 759 □ sążni
Łąka z drzewami owocowemi parc. n. 3782 i 3784 w objętości 131 □ sążni –
Łąka przaczysta p. n. 2687 w objęt. 1 m. 808 □ s
pastwisko parc. n. 3785 w objęt. 839 □ sążni

M 38 VII 28 nl

183

Serednia ob. Seredne — wieś gm. pow. Podhajce —

~~Należała niegdyś do Dominium Zawadowa (cyrk Brzez) w roku 1805 liczyła domów 17 famil. 37 dusz 189 (ob. Hnilcze)~~

M. 40 X 26.

dem Premeyler L: Amte mit

dem Indrucken, dem h.o. Erlaßen

am 5 Mai 849 Z: ~~[illegible]~~ 26436 u. 29 Xber 849 Z: ~~[illegible]~~ 72534 ~~[illegible]~~ weniet

demfallen die Verlosung des

Sicherstellungsleistes nach dem

Austritte des einzudachten

Pf. aus der g. h. Pfarre zu Dobrin

Zum Expedit am 3. Juli 1850

Mundirt Zoj am 5/7.

Collationirt mit

Abgelaufen am 9/7

Zur Caal. Ber. Vrsltg. am

Von der Caal Ber. Vrsltg. am

Der Buchhltg. zur E. am

Von der Buchhltg. zur am

Zur Registratur am 10/7

Seredny — oraz góry, lasy, grunta mięszane wob. gm. Dothe - pow. Drohobycz —

Lasy p. n. 7806, 7837, 7864, 7869, 7881 do 7883, 7886, 7891, 7892, 7895 w objętości 4961 morgów 875 □ sążni —

Takie p. n. 7798, 7799, 7834, 7835, 7838, 7839, 7857, 7859, 7860, 7863, 7870, 7872, 7874 do 7878 7884, 7885, 7887 do 7890, 7893 i 7894 w objętości 37 morgów 712 □ sążni —

Takie drzewami porosłe p. n. 7836, 7858, 7861, 7871, 7873 w objętości 12 morg. 226 □ sążni —

pastwiska drzewami porosłe p. n. 7797, 7800, 7862 w objętości — 707 □ sążni —

38

M. 37. VIII, 28. [illegible] — 38 VII 27.

115

Seredny potok w obr. gm. Dołhe – pow. Drohobycz.

M: ~~37~~ 38. VIII. 28. ~~n.~~ b.

186

Seretna – potok w ob. gm. Łucza – pow. Kołomyja –

(ob. ~~Beschreibung von Jabłonów str. 3~~)

M. 49 IX 38 nb

187

Serwatczyn potok. wypływa z lasu Żarwa - gm. Borynicze p. Bóbrka. -

/ob. opis Borynicz hr. Dembińskiej./ -

M: 32. II - 22. (n b)

Fa. 210

188

Sferosyderytu ob Żelaznéj ru-
dy pokłady – gm. Jeleń – p. Chrza-
nów. –

M: 6. XLVI. 11. (n-b)

Id est 16 fr: 40 Xr C: M:

[illegible]	1 f cm
[illegible]	5 f
	6 f cm
[illegible]	10 f 40 xcm

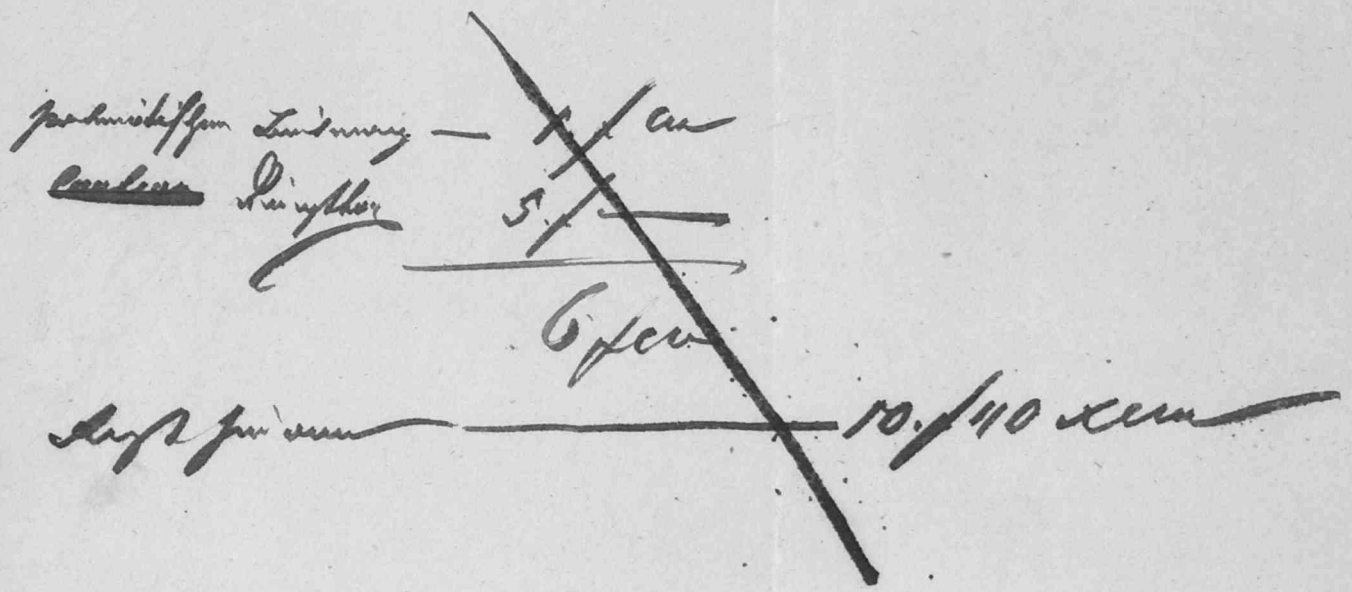

L. a. 738.

189

Sianka zagumiennikowa pole – gm. Rosochowacice – p. Podhajce. –

M: 33. XIII. 23.

N° 67.

Dem kk. Caal Rentamte hier zur Vorschreibung gehöriger Einhebung und dem Rechnungsbelage.

Vom kk. Caal Wirthschaftsamte Niepolomice am 22t Jänner 858.

Parylewicz
Vk.

Blege Nr 3 mg 11
post 24

190

Sianki, Scianki Szainski – pasmo gor Karpackich – w pow Turka – dzielące dopływy Sanu i Dniestru – jako dział wodny europejski –

M. 37 XII. XIII 26. 27.

ad 8482-850

Siański - grunta dominikalne w ob. gm. Tureczki niżne - pow. Turka.

Rola	w objętości	15 m. 1115 □ s.
łąki	"	— 753 □ s.
pastwisko	"	— 634 □ s.
lasy	"	15 m 169 □ s.
	razem	31 m 1071 □ sążni

M: 37. XI. 28. (n. b.)

192

Siański Szainski – grunta dominikalne w ob. gm. Jabłonka wyżna pow.

Rola	w objętości	2 m. 1458 □ s.	
pastwiska	"	— 85 □ s.	
lasy	"	649 m 489 □ s	
	razem	652 m 432 □ sążni	

M 37 XII 27. n 6

193

Siarczane źródła i łazienki - gm.
Krzeszowice - pow. Chrzanów. —

M. f. XLII. 11. (m. b.) -

ad Forstkontourg. Jour. art. 430/865.

7 kr.

Quittung

Uiber Sechszehn 12 xr österr. W. welche ich an unten angesetzten Tage an Taggeld pr 52 xr für den Monat October l. J. aus dem Drohobyczer kk Forstrenten erhalten habe.

Wert 16 fl 12 xr

Modrycz am 4 November 865

Emil Hotow Kiwan

Forstkandidat

Siarczane źródło – na istnieć –
gm. Gliniany – p. Przemyślany.

M: 22. V. 17 (m b).

Quittung

Über einen Gulden Ann welche der Hofrath als Lohn von jährlichen 12 Fl. Rh. für den Monat Mai d. J. als den Medicinen SS. Cant. Stunden richtig erhalten zu haben bestättigt.

Budum den 1 Juli 1848

[illegible]

195

Sichla – łąka dominikalna w ob. gm. Rożtucz – pow. Turka

Objętość 712 □ sążni

M: 37. XI. 26.

Sichla także Bzianczyk – las dominikalny w ob. gm. Kozłuczpow. Turka.

Objętość 29 m. 1185 □ sążni

M: 37. XI. 26.

127

Siczka góra w obrębie gm. Mszanice. pow Staremiasto-

M. 37 XIII 24 nb.

198

Siedlec mylnie Sielec zwana wieś i gm
pow. Chrzanów. poczta Krzeszowice
paraf. T. Rudawa –

M: 7. XLeII. 11. –

№ 7958

Wird dem kk Cäal Kon-
zipisten Anton Tittel
zur Gelegenheitlichen
Verfügung zugestellt
von der kk Caal Bezirks
Verwaltung
Stanislau am 1. Februar 849
Anzeigen

p 12/12 848

Ihro 79 9758.

V.

Siedleckie - taki - gm. Krzeszowice - pow Chrzanów. -

/ob. Kolberg. Etnogr. Krakowa T. I. 143./ -

M. f. XLII. ii. (a. b) -

etz: etz:

№ 6070. Vorstehendes Lizitations-Protokoll wird mit den daselbst angesetzten Bestbothen im Grunde Erlaßes der hohen k. k. Finanz Landes Direktion vom 15ten Oktober 1859 Zl: 35873 bestättigt. —

k. k. Finanz Bezirks-Direktion

Sambor am 25t April 1862. m/p. Linhard

Für die Richtigkeit des Auszuges. —

k. k. Cäl: W. Amt Drohobycz d. 14t Jänner 1863. —

Starzyński
Cont.

200

Siedliska - Na Siedliskach. cmętar. pog.
w obr. gm. Horodnica - pow. Husiatyn.

M. ~~34 XIX 13 nb~~ M. 41 XX 26 nb.

201

Siedlisko barszczowe ob. Barszczów – przyp. gm. Smarzów – pow. Brody. –

Fischerejen

Rubr. III – 8.

mit drey Rth. Constantinopel 1. Rth. Constantinopel

M. 14 X 10

Gesamt = Summa	-	23	03

Niepołomice

Siekiernik, wzgórze i pastwisko – gm. Skrzatkowa – p. Chrzanów. –

106. Marczyk: Hydrogr. Krakowa str. 47. /. –

M. 7. XLV. 9. (m. b.)

X Valenti Bondner
X Martin Szmiga
X Jakob Berutko
her in Josl
Babz

Johann Hölzel
Zeuge

Siekierowszczyzna pole w Obr: gminy miasta Sokal.

Niegdyś pole to należało do bractwa Różańcowego w Sokalu. (Ob. Sokal dokument o bractwie.)

M. 5 III-7 nb

auf weitere Weisung zu verabfolgen und auf Grundentlastungsauslagen vorschuß-weise zu verrechnen.

Drohobycz den 1ten September 853.

[illegible]

204

Siekierzyn błota i pola przy granicy Kupcza na Podzamczu – miasto Busk – pow. Kamionka.

/: ob obgraniczenie m. Busk z r. 1787. /.

M: 22. VI 15. (n. b.)

Skoler Dekanatamt

befördert die Eingabe des Johann Lewicki gewesenen Kapellanei-verweser zu Tuchotka wegen Anweisung des Unterstützungs-beitrages für die ausgeübte Seelsorge.

Sielec ob. Siedlec wieś i gm - pow.
Chrzanów. —

M. g. XLII. ii. —

wspomniony kapitał kościo-
łowi ob. ł. w Warężu przy-
znającego do L. 2557/852 bez
którego podpisany dotyczą-
cej prośby do c. k. Urzędu
podatkowego w Bełzie
wystosować niemoże.

Henryk Rylski

Siemota, czyli Kamionka zwany folw. w obrębie gm. Babice pow. Chrzanów

Al. 17 XLIV 12. n4)

207

Siemota folw. przys: gm. Kwaczała pow. Chrzanów – poczta Lipowiec. – paraf. t. Babice. — (leży po stronie wschodniej nad potokiem Siemotka) —

(Ob. Histor Beschr. Lipowca st: 3.) – (Marczykiew Hydrogr. Krak. st. 9, 54, –) –

M: 7. XLIII. 12. (n b)

208

Siemotka – potok – ujście do Wisły
gm. Okleśna – pow. Chrzanów

/ob. Marczyk Hydrogr. Krak. st 55./ –

M: 7. XLIII. 13. (n. b)

[illegible]

Jacko Klimko

Namensfertiger

Joseph Kleinberger

209

Siemotka (Regutka). potok – gm. Regulice – pow. Chrzanów. –

(ob. Marczyk. hydrogr. st. 22. 54. 55. 24. 28.) –

M: 7. XLIII. 12. (n. b). –

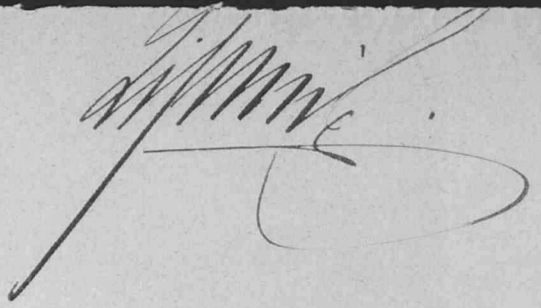

Siemotka - potok graniczny między wsiami Kwaczała i Regulice - / dopływ Regułki. - płynie dalej pod Porębę i Ohlesnę, gdzie do Wisły uchodzi, tamże Regułka zwany / - gm. Kwaczała pow: Chrzanów. -

/ob. Marczyk: Hydrogr. Krakowa st. 22, 24, 28, 54. 55 /

M. J. XLIII. 12. 13. (n. l.) -

211

Siemoski dolina – gm. Regulice
pow. Chrzanów. –

/ob. Marczyk. hydrogr. st 22./ –

M: 7. XLIII 12. (n. b)

Sieniawka — także Panowce zwany. przys. wsi Hnilcze pow. Rodhajce — powiat Zawałów — parafia Tar: Horzanka w 1/2 mili — gk. Hnilcze —

~~Należał wraz z wsią Hnilcze do Dominium Zawałów i liczył 75 dom a razem z Hnilcze 211 familii 1159 dusz~~

(ob Hnilcze)

M. 40 IX 26. nb

Sierzka mylnie Sierczka zwana
wieś i gm. – pow. Chrzanów – poczt
i parafia Trzebinia. –

M. z. XLIV. 10. –

214

Droga Sierszecko – Trzebińska szeroka i dobrze utrzymana służy do przewozu węgli do stacyi Kolżel w Trzebini. —

M: 7. XLIV. 10. (n. b)

215

Sierszańskie wzgórza – gm. Siersza.
p. Chrzanów.

1 ob. Marczyk. Hydrog. Krakowa. st. 17. 1 –

M: 7. XLIV. 10. (n. b.)

Pd 24th 8br 1798

Ex Crt: Ad Priora

Denis

Do

Sikałowskie - Sykałowskie pole - w obrębie m. Potylicza - pow Rawa -

Posiadłość niegdyś Bazyl. w Jamnicy Smolińskiej (ob. Jamnica -

M. 12 V 11 nb.

		6	4	6	4		
		1	72 1/2	1	72 1/2		
		7	76 1/2	7	76 1/2		
		48	.	.48	~~48~~	642	60
		48	.	.48	.	642	60
		61 ~~63~~	45 ~~43~~	61 ~~63~~	45 ~~43~~	642	60
		~~87~~	~~10 1/2~~	~~87~~	~~10 1/2~~		
		~~87~~	~~10 1/2~~	~~87~~	~~10 1/2~~		
~~61~~	~~45~~	~~150~~	~~53 1/2~~	~~150~~	~~53 1/2~~	642	60
		61	45				

verfasst
[illegible]

217

Śikawka /: W Śikawce :/ - pole -
g. Załuże - p. Rohatyn.

M: 32. VI. 23. (n. b)

218

Sindejkowe – pustki na ulicy Kościeleckiej. – gm. m. Chrzanów. pow. Chrzanów. –

(ob. Chrzanów Rejestr pustek z r. 1715) –

M: 7. XLIV. 11. (n. b)

Входит

219

Sistryłów ob. Dubowy, potok
gm. Borynicze - p. Bóbrka

(ob. Opis Borynicz hr. Dembińskiej.)

M: 32. II 22. (n. b).

La. 385.

Sitowiec las. gm. Niepołomice —
p. Bochnia

220

M. 8. XXXVI. 13.

o wydanie drzewa
do budowli.

f. 2 Dcbr- 859. 26.

753

Silowiec przys. gm. Niepołomice
p. Bochnia

221

M. 8 XXXVI. 13.

Do.

Przeswietney C. K. Prefektury Muszynskiey

pokorna prosba

od

Wasika Gratkowskiego

zwyzniey Mochnackiey

222

Sitowka - las - gm. Dulowa - pow. Chrzanów. -

(ob. Kolberg. Etnogr. Krak. T. I. 144.) -

M. J. XLIII. 11. (n b)

223

Skaliste wzgórza (wapieniowe) – gm. Chełmek – p. Chrzanów. –

(ob. Marczyk. Hydrogr. Krakowa st: 41.) –

M: 7. XLVI. 11. (n. b)

Kreisamt.

Vidnogeber

BZ 25203 ex 856

In der Amtshandlung der k. k. Staatsbuchhaltung gewesen.

Lemberg am 17. Oktober 856.

Für den k. k. Staatsbuchhalter

[illegible]

[illegible]

coll

Skała gipsowa z pieczarą na Bujnem
gm. Jezupol. – pow. Stanisławow.

M. 39 VII 28 nb

		405	1/15	405	1/15		
45	1/17			45	1/17	188	8/17
136	1/65	469	1/83	606	49	280	1/32
136	1/65	523	1/83	660	49	280	1/32
136	1/65	523	1/83	660	49	280	1/32

162.24 351.8

172.7 458.39

224a

Skała – położ. – gm. Brodła – pow. Chrzanów. –

/ Wyciąg z mpp kadastr. /

M. f. XLIII. 18. (m. b.) –

225

Skała - pole - gm. Sanka - pow. Chrzanów. -

(ob. Kolberg Etnogr. Krak T I 144.) -

M: 7. XLII. 12. (n. b). -

z przedłożeniem wykazów
przeciętnych cen targowych
zboża i różnych artykułów
rynkowiu na styczeń 1876 r.
w Myślenicach, Jordanowie
i Makowie praktykowanych.

Skałki - wzgórze A (215·3) - gm Czyżówka - pow. Chrzanów. - /Skały. na map. wyjątk:/ -

M:7. XLIII. 10.

(Namiestnictwo)

Sprawozdanie
c. k. Starosty Stryjskiego z dnia 18go
Lutego 1876 L: 13862.

Skałki kolące ob. Kolące skał-
ki w lesie - skały - g. Mtorzowa
- p. Chrzanów - -

(ob. Kolberg. Etnogr. Keskowa T. I. 144) -

M: 7. XLIII. 11. (n. b.)

Sanderer Ges. Insp.
unterlegt mit Zahl
das Geschäfts Proto
koll in S. Sach. für
die zweite Hälfte
des Monats Juny

Lüritz

E22
Schenk

Anwesende Caalräthe.

Zurückzusenden
Leipzig d. 12 7br 1832

Mohrenz

11

2. T. 1832

Skały Brodły – gm. Brodła – pow Chrzanów. –

(ob. Marczyk. Hydr. Krak. str. 55.) –

M: 7. XLIII. 13. (n. b). –

329

Skały [na map. wojsk.] ob. Skałki wzgórze – gm. Czyżówka – pow. Chrzanów. –

M. z. XLIII. 10.

L. 1386.

Wysokie c. k. Namiestnictwo!

W załączeniu przedkładam wykaz przeciętnych cen targowych gatunków zboża i innych przedmiotów żywności za rok 1875.

Stryj dnia 18 Lutego 1876.

C. k. Starosta.

Skały w lesie i nad Zbruczem w Miodoborach
w obr. gm. Horodnica – pow. Husiatyn.

M. 41 XXL 26. 24

Mierlodicer Kreis:	hor:	Garcz.
Wiglowitz. Trzebicitza	10.	14½
Loskowy	5.	24
Suma	16.	6½

Darauf bekommen — 83. fr —

No. 18

Gemeinde Wieglowitz und Trschebetz 10. 14½

Laschkowitz 5. 24

Cent 16. 6½

Drauf hab ich 20. 45 x

231

Skały w lesie Lipowieckim i pod Zamkiem - gm. Babice - p. Chrzanów.

/ob. Marczyk. Hydrogr. Krakowa st. 53./.-

M: 7. XLIV. 12. (n.b)



232

Skit, dawny klasztor Bazylianów, dziś ruiny w lesie – gm. Maniawa – pow. Bohorodczany.

M. 48 IV 34. nb

Ob. Naukowy Sbornyk 1868. I opis Skita.
Att. Mamawa p. Boho
rodzany.–

Skit 158.
Skicik mały 158.
Jasienniki gorn
Baterz potok.
Skitela goły }
Czerewka }
Mojsiejowska góra
Jezierzyska polanka.
Medwezy potoczek.
Manastirska droga.

233

Skoki i Ogrody - grunta dominikalne w ob. gm. Rozłucz — powiat Turka

Grunt pod budowę wobjęt	— 90 □ s.
rola wobjętości	4 m. 664 □ s.
łąki "	— 1382 □ s.
pastwiska "	99 □ s.
razem	5 m 635 □ sążni

M: 37. XI. 26.

Skołotwin potok – gm. Tureczka
– p. Turka. –

2341

M: 37. XI. 26.

N. 36.

Wird dem k.k. Cval Rent
amte hier zur reelen Ver
rechnung der Forst Cultur
Auslagen pr 480 fl. ö. Whg
so wie zur Reassumi
rung desgleichen hinter
dem Förster Jölis ver-
wiesenen Vorschusses und
zum Rechnungsbelage
zugestellt.
Vom k.k. Cval Wirthschafts Amt
Urgoldmiu am 14 Jänner 861

[illegible]

285

Skromerowka (obacz Skromerowka - lasek olszowy - i pastwisko - Niepołomice. - Bochnia

M. 8 XXXVII 13 n 6

Der Ausrufspreis beträgt 12 flr 18 kr öst: werden somit eingeladen am bestimmten Tage, Ort und Stunde zur Licitation zu erscheinen.

kk: kaiserl Wirthschaftsamt Mrzyglod

Pyrawa zolna am 14 September 865.

Gehörig verlautbart

Michel Mazur

Amtsdiener

7343/65

Skotnia ob. Skutnia past.
wisko miejskie, błonie - gm. Gliniany.
p. Przemyślany. —

M. 22. V. 17. (m. b.) —

Id est 3 fr 7 ½ Xr: C: M:

Coram me

Hoguss

L. a. 532
a.

Skotnia niwa na Lipibokach przy granicy Stronibab – m. Busk – pow. Kamionka. –

(ob. obgraniczenie m. Busk z r. 1787.)

M: 22. VII. 15. (n. b.)

№ [illegible]
St. G.

Nr 1496.

Von der Direction der priv. österr. National-Bank.

Pagina 56
Post № 1
Beilage № 14
3.

Nr 6.

Das, von dem Cäal. Wirthschaftsamte in Drohobycz, mit Bericht vom 12. Septem d. J. Z. 125, vorgelegte, im Anschlusse mitfolgende Particulare des Amtsdieners Michael Ban über die am 9. September d. J., wegen Einhebung des Pachtzinsrückstandes von dem Łąka Gutspächter unternommene Reise, wurde mit 2 f 3 xr K. V. adjustirt.

Diesen Betrag hat das Wirthschaftsamt gegen legale Quittung an dem Particularlegen aus den Renten der Staatsdomäne Łąka [illegible]

Skrzeszyny. wieś i gm. – pow. Tarnobrzeg. – poczta Radomyśl – par. kat. Zalesiany o 1/2 m.

STAATSBUCHHALTUNG
K.K.
GALIZI.
PROV.

Nachdem 17 Jahr von der Wiese um
jährlichen Pachtzins pr 30 f CM in Verpach-
tung stehen, so entfällt pr Jahr Raum
1 f 46 x daher für jetzt zu verpachtenden
3 Jahr nur 5 f 18 x – Es werden aber
zum Ausrufspreise angenommen Zehn Gulden

Am

[illegible]
[illegible]

289

Skowita - skała dawna z napisami, zniszczona - w obr. gm. Skowiatyn - pow. ~~Zaleszczyki~~ Borszczow -

M. 46 XX 33. (n 4)

...ur Sitzung vom 19ten Xbris 1783.

ad No 31580. publ

Actu 29ten Novbr: praes. 13. curiae

Kanzley sendet um Bericht
...n Recurs des Ludwig Gra-
...d v Skarbek um Verminderung
..., wegen Bedrückung der
...niakowcer und Michalczer
...rthanen, zu bezahlenden Strafe.

Refer: Sekr: Ruprecht
loco v Kranzberg.

Pub Vol

Vorläufig ist der Zaleszczyker
Kreishauptman über den gegen-
wärtigen Recurs gutachtlich ein-
zuvernehmen, und dessen wohl-
meinung Punkt für Punkt abzu-
fordern, ob? und in wie weit
die beigebrachte Behelfe standhaft
und gründlich sind, folglich die
... der ein

240

Skowronek – przyś i karczma przy trakcie szlązkim. – gm. Poręba Żegota pow. Chrzanów. –

(ob. Marczyk. Hydr. Krak. st. 22. i 55.) –

M: 7. XLIII. 12. (n. 6). –

Gl. Secretaer ad Encoa.

[illegible]

[illegible]

[illegible] d. 10ten May 805

[illegible]

241

Skupniowskie - pustki na ulicy Za-
kościelnej - gm. m. Chrzanów - pow.
Chrzanów. -

/ ob. Chrzanów Rejestr Pustek z 1715. r. / -

M. z. XLIV. ii. (n. b.)

Kk. Gendarmerie Posten Comando Lapanów

№ 12

über die im obigen Posten Rayone im Monate

Tag und Tageszeit des Ausbruches	Ort	Namen	Verbrantes
./.	./.	./.	./.

Lapanów am 31t. Dezember

Skupowa – potomna – wsb. gm. Ja-
błonow – pow. Kołomyja –

(ob. Jabłonow – lasy dom.)

M. 49 IX 38 n b.

213

Skutnia. (Skotnia) pastwisko m. błonie - gm. Gliniany - p. Przemyślany. -

M: 22. V. 17. (n. b)



3 KREUZER

Jour: ad. 854

Quittung

Über Drey Gulden 7½ Kreuzer C. M. welche ich en-
desgefertigter Waldheger von jährlichen 12 fr: 30 Xr
an Lohn oder Stiefelgeld für das dritte Quartal 1848
aus den k: k: Medenicer Kaal Wirthschaftsamts Ren-
ten, unteren Heutigen baar und richtig erhalten
zu haben, anmit quittire.

Medenice den 31ten Julii 1848.

Iwan Jacyszyn +
Waldheger

Namensfertiger
Michaël Głowacki

Dat 3 fr 7½ Xr C: M:

244

Sławetynka zrodło słone zabite czyli szyb solny dawny w obr. gm. Kluczow. wielki - pow. Koło myja -

Kluczow. wyżny gmina Sprzętów - od Potkanie Bielowskiego od. 706. Kozmia 733

M. 49 IX 37 nb

821.

Kaisl: Königl: Provinzial und K
Hauptbuchhalterey

Gehorsamster Beri
dto = 23ten May 78

Die von dem Lemberger Distr
„torat untersuchte Beschwerden
„dexer Gemeinde wider den do
„gistrat wegen Rechnungs Unri

245

Sławna przys. miastka Grodka - pow. Zaleszczyki - poczta Grodek.

położony po lewym brzegu Seretu -

Obacz Przywileja - Lanckorony ujno Arkanowska

Nowy Sącz ob. Jasc. Lanckor.

~~Dobrzyce~~

Myślenice

Ratułdow

Myślenice

~~Kopyłczyka~~

M. 50 XVIII 24. rb.

Das Zolkiewer k. Kreisamtes
vom 22. Septbr 831. Z. 11,716.

mit der Aeußerung
über die vorkommenden
Anstände gegen die Un-
terbringung der Contu-
mazanstalt in Belzecer
k.k. Zollamtsgebäude. –

verfaßt Kreis Ingenieur
Peszkett

Słoboda - góra - las - polana. —
gm. Dothe - pow. Drohobycz. -

M: 38. VIII. 28.

C.K. Starosty Brzeskiego z dnia
5. Maja 874. L. 3478.

w przedmiocie przedłożenia
wykazów cen targowych
za Kwiecień 874.

Józefczyk Sekret. Dobrzyński

Słoboda - ob. Stasiowa wola - wieś i gm. - pow. Rohatyn -

247

M. 39 VI VII 25

Jütsbeilage No 14

1862

248

Słodownia: /Pod Słodownią/ – pola – gm. Babice – p. Chrzanów.

/ob. Kolberg. Etnogr. Krak. T I. 144./ –

M: 7. XLIV. 12. (n. b)



3 KREUZER

Jour. art. 989

Quittung

Ueber 5 fr 35 kr cm Sage: Fünf Gulden 35 kr cm, welche der Gefertigte an Pferdpauschal für den Monat September 1848 bei den Ak. Medemeer Raal Renten anticipative erhalten hat.

Medemee den 2ten September 848

Best 5 f 35 kr cm

Hans Krossinsky
Geb. Forster

Słomiróg i mylnie Słomirok. – Słomiróg początkowo wieś. przys. Suchoruby – p. i poczta Wieliczka. paraf. łac. Bodzanów o 1/2 m.

Ob. opis Dobra Staniąteckie) st. 42.

Coll. Zeiss ex Auger

M. 8. XXXVII 13.

250

Słone zrodło nad Poddziełowym potokiem - gm. Tyrawa solna - pow. Sanok -

M. 24 XVII 20. nb

Ob. Katahazówka

Zbaraż
Orzechowce
Podwołoczyska
Tarnoruda

Ob. Kąkolniki ~~[illegible]~~ parafia

Halicz-Minoryci
Lwów franciszkanie } zapisy Pelagii Potockiej 3077 fp. 22 k i 2699 fp.

Ob. Kąkolniki Kościół

pleban w Rungurach pobiera z fund. relig. do uzupełnienia swej Kongruy - rocznie 236 zł 53 3/. kr. m.k. pochodzące z fundacyi Myszkowskiego i z dobrowolnych datków mszalnych —

tak Samo Łomna 204 zł 15 2/. k. z fundacyi Mikołaja Wyzyckiego —

Mikołajów - wypożyczenie i zabezpieczenie na realnościach № 154 i 155 2/4 we Lwowie Floryanowi Henrykowi Singerowi przynależnych sumy 891 f 8 1/4 k W.W. na rzecz kościoła łacińskiego w Mikołajowie

251

Słone zrodła w obrębie gm. Olszanica - pow. Tłumacz - w polu Sołonica. -

M. 45 IX 27. nb

Słone źródło nad Podzarumieniem – w gm. Tyrawa solna – pow. Sanok –

M. 29 XVII 20. n 6

Słone źródło pod Przednią zupą - ~~pow~~ w obr. gm.
Tyrawa solna - pow. Sanok -

M. 29 XVII 20. nb

mit dem Aufforderung zuge-
stellt, die unbezeichneten k. ä.
Akten, welche derselben behufs
der Erstattung des Berichts vom
17. März 843 Z. zugestellt wor-
den sind, ~~auf~~ in ihrer Registra-
tur aufsuchen zu lassen, und
im Vorfindungsfalle vorzule-
gen, oder aber die gegentheil-
lige Anzeige zu erstatten.

Leg am 22 Juni 830

Dziedzyckh

L. Bobrzyk

L. Bisrantini

Zum Expedit am 27. Juni 1810

Mundirt Kain am d.

Collationirt [illegible] mit

Abgelaufen am 1. July

Zur Caal. Ber. Vrbltg. am

Von der Caal Ber. Vrbltg. am

Der Buchhltg. zur E. am

Von der Buchhltg. zur. am

Zur Registratur am 2/7

254

Słone zrodło Pryczołek w lesie Balina - gm. Tekucza - p. Kołomyja.

M. 48 VIII 38 nb.

Klecha

255

Słone źródła zabite w Berezowie –
– gm. Akreszory – p. Rossów. –

M: 49. VIII. 38. (n. b) –

256

Słotwina ob Sołotwina potok
w obr. miasta Busk - p. Kamion-
ka. —

M: 22. VI. VII, 14. 15. (n. b)

No. 28.

L.

Do

257

Słupy bez napisow, kamienne, w obr. gm. Odporyszow i w okolicy – pow Dąbrowa –

M. 9 XXX 11 n. 4.

Jasień między Brzeskiem i Bochnią
wraz prawie rzymsk

Szczerzec – Grodziska

Racicchowice mogiły cmentarz – ~~Kołomyja~~

Olesko – 1629 bitwa z Tatarami pod Chmielnickim

Odporyszów – i w okolicy Radłowa kopce
dawne i skrzypy bez napisów –

Mięgłowice zamek – fortepian

Niel

Oskrzesińce Brzezany grobowiec z dawnym
napisem sela czasu zatartym –

Ostrów Przemyśl bojar Daniel nuchęty Polakom

258

Smereczka potok – gm. Smereczka – p. Turka. –

M: 37. XI. 25. (n. b)

Smokolinskie /Smokolinskie/ -
niwa - gm. Hwozd - p. Bohorodczany. -

/ob. Sztie Hwozda/.

M: 44. W. 33. (m. b.)

c. c. 200 fr. ö. W.

Starzynski
Lost.

doram me
Stoklosinski
Alta

A: 597. G.

260

Śmierdzionka /: Katecka :/ potok leśny graniczny – g. Dąb – p. Chrzanów. –

10b Marczyk. Hydrogr. Krakowa st. 48. /. 24. 41. 549

M: 6. XLVI. ii – 7. XLV. ii. (n. b)

beide Kostenüberschläge bilden daher die
Fiskalsumme von 201 fl 9½ kr und nach
Abschlag der in Natura zu liefernden
Baumaterialien zu — 87 fl 24½ kr

eigentlich nur 113 fl 45 kr

Nach dem diesfälligen Lizitations Protokol-
le vom 21 Mai und Übernahmsakte vom 29ten
Juli 1854 sind die fraglichen Bauherstellungen
von dem Unternehmer Laurenz Krawiec un-
der Mindestanbath zu 96 fl 45 kr übernommen
und antragsgemäß in Ausführung gebracht
worden, wonach die verrechneten Baukosten
das Material mit — — 87 fl 24½ kr
an Arbeit — — — 96 fl 45 kr

Zusammen 184 fl 9½ kr

Data

./.

261

Smoczy lasek – lasek – gm.
Młoszowa – p. Chrzanów. –

(ob. Kolberg Etnograf. Krakowa T. I. 144)

M: 7. XLIII. 11. (n. b.)

No. 6262.

Dem k. Rentamte

hier

dem Gerichtsbothen Wolorzynowicz gebührt an Bothenlohn aus Anlaß der Ueberbringung des landrechtlichen Bescheides vom 27 März 848 Z. 3342 in der Streitsache der Werbiązer Grundfrau Julia Jellenschitz Namens der Gemeinde gegen dieses kaul Dominium wegen Holzungsrechtes Zwey Gulden Kr. – welcher Betrag demselben gegen gestempelte Quittung auszuzahlen ist.

Kossow am 11. Dezember 848

Twedz

212

Smokoliwskie ob. Smekoliwskie
niwa – gm. Hwozd – p. Bohorodczany –

M: 44. VI. 33. (n. b.)

K. J. 1088

Bf. 263.

3. 17.

Quittung.

Ueber Zwei Hundert Gulden österr. Währung welche Gefertigter an Vorschuß zu den Erdarbeiten bei der Truskawiecer Badeanstalt aus den Drohobyczer k. k. Saal Gutsrenten baar und richtig erhalten zu haben hiemit quittiret. —

Drohobycz am 10ten Maj 861.

213

Smolikowa – pustka na S. Krzyskiej ulicy – gm. m. Chrzanów – pow. Chrzanów. –

(ob. Chrzanów Rejestr pustek z r. 1715.) –

M: 7. XLIV. 11. (n. b)

ok: Starosta w Sandomierz
z dnia 8: Stycznia 876. l: 10187.

J

przedkłada

wykaz pożarów
za miesiąc dzieło
pod: Grudzień.
1875.

1. załącznik

Smolinka karczma gm. Złoczów -
p. Złoczów.

217

M: 23. IX. 17

~~1972~~ No 167.
1972.

245

Smoliński monaster – w obrębie gm. Smolin w przys. Jamnica niegdyś istniejący – (ob. Jamnica).

(Ob. Schemat. Bazyl. st. 194.)

M. 12 VI 12 nb.

						37	10
	1	81	80	81	81		3
		79	64	79	64	1	71
255	41	20	92	276	33	2431	9
255	42	182	36	437	78	2469	94
						10	32
28	87	19	3	47	90	3504	34
28	87	19	3	47	90	3514	87
284	29	1502	1	1786	31	6829	1
284	29	1502	1	1786	31	6829	1

abfall 127 f 68 ÷

1670 – 41
1786 – 31
3456 – 72

261

Smolińska góra, na której stał niegdyś monaster Bazylianów w Jamnicy - w obrębie gm. Jamnica p. Rawa - także Czernicza hora - zwany (ob)

Ob. Schematy z. Bazyl. str. 194.

M. 12 VI 12 nb.

9 25	41 60	50 91	11 53	aff 11.40
. .	56 53	56 53	33 48	
. .	. .	. .	. .	
8 40	31 22	39 62	8 40	
. .	600 .	600 .	. .	
158 10	402 86	560 96	1450 75	722.68 = 2174.40
175 75	1132 28	1308 3	1504 17	
. .	. .	. .	. .	
49 17	298 54	347 71	73 71	
49 17	298 54	347 71	73 71	
282 19	2794 32	3076 51	1635 15	
. .	1000 .	1000 .	. .	
. .	. .	. .	. .	
. .	. .	. .	. .	
. .	1000 .	1000 .	. .	
282 19	3794 32	4076 51	1635 15	

Smotrycz dawny gród ruski - przez Tatarów pod Batuchanem - Sołodynym Buniakiem zniszczony - miejsce jego według tradycyj zajmuje dziś miasteczko Kutarkowce i wsie Balińce, Trofanówka i Bucraczki - w pow. Kołomyja. -

M. 49 XIII 35. 36. n6.

jam [illegible]

qualiter tali fortunæ expositi, Laboribus-

men æqualiter satisfacere adstricti simu

Excelsi Gubernij

devinctissimi.

Basilius Manowanda

Civilis Registrator.

Severinus Swizynski

Cancell.

Smotrycz pastwisko od Baliniec / ob. Baliniec / miejsce dawnego grodu ruskiego Smotrycz — gm. Bu. Tarnowce — p. Kotomyja. —

M: 49. XIII. 35. (a. b.)

№ 244

An

Das k:k: Caal Rentamt

hier.

/. Im Anschluße /. wird dem k: k Caal Rentamte die von den herrschaftlichen Propinationspächtern unterm 7 d. Mts. eingereichte schriftliche Aufkündigung der Miethe des ehemaligen Finanzwach-kassernen=Gebäudes Kozlica mit der Weisung zugestellt, auf Grund des §. 8. dießfälligen Miethvertrages den

269

Smotrycz – niwa, na granicy Kułaczkowice – gm. Balińce – p. Kołomyja. –

M: 49. XIII. 36. (n. b.)

erhalten zu haben hiemit quittirt. —

Dolhopol am 31ten März 855.

Id est 26 fr 9 xr W.W.

oder 10/27 (M)

Basil Komarnicki
Lehrer zu Dolhopol

407

220

Smugi. las sosnowy – gm. Brzoza – p. Tarnobrzeg. –

(Ob. Opis Wrzaw w Rozp. Tow. agr. Lw. T III. st: 136.)

M: 2½ XX. 3.

Snowida potok w obrębie gminy Ka-
czanówki i Orzechowce p. Skałat

M: 34. XX, XXI. 22

5873
399

tung unter Hinweisung auf
ihren Bericht vom 31 Mai 845
Z. ~~37513~~ 13992 mit dem Bemerken zu
gestellt daß der Sicherstellungs
Akt nach den ~~eingenommenen~~ Pfa
rer mit h. V. vom 4 April 1845 Z. 19722 ~~c. 845~~
und der Ausweis der Kreiskasse
über dessen Guthabung mit
h. V. vom 10 Sept. 844 Z. 51229
vorgelegt derselben zugekommen

Zum Expedit am 12. Febr. 1845.
Mundirt Jackay am 13
Collationirt o mit
Abgelaufen am 16

Zur Cäal. Ber. Vrltg. am
Von der Cäal Ber. Vrltg. am
Der Buchhltg. zur E. am
Von der Buchhltg. zur am
Zur Registratur am 16/2

222

Sobolowniny dom w mieście – gm. m. Chrzanów – pow. Chrzanów

(Ob. Chrzanów Rejestr. Pustek z r. 1715.)

M: 7. XLIV. 11. (n. b.)

Rohatyn dnia 10 Stycznia 1875

Za c. k. Starostę.

Kantusy

2123

Poboszow. las sosnowy – gm. Brzoza
p. Tarnobrzeg.

(ob. opis Wrzaw w Rozp. Tow. agr. Lw. st. 136. T III.)

M: 2. XX. 4.

... [illegible] ...

... [illegible] ...

... [illegible] ...

Sobotica położ. gm. Kalna p. Stryj

274

M: 43. IV. 31.

L. 95.

Wysokie c.k. Namiestnictwo

1/. W załączeniu przedkładam Wysokiemu c.k. Namiestnictwu wykaz przeciętnych cen targowych za miesiąc Grudzień 1875 do dalszego wysokiego użytku. —

Horodenka dnia 8go Stycznia 876.

Socha las (Usochy – U Suchy) – gm. Hum-
niska – p. Kamionka –

(ob. obgr. Humniek z r. 1788.) –

M: 22. VII. 14. (n. b.)

Franz Schenk
subst. Förster

226

Sogławki, grunta dworskie – gm. Balińce – p. Kołomyja –

(ob. opis Trofanówki). –

M: 49. XIII. 36. (n b)

Sokiel. (Sukiel). potok graniczny od Wiciowa – g. Płoskie – p. Staremiasto

M: 37 XII. 26. –

...age: Hundert Achtzig Zwey Gul-
...en Zehn Kreutzer in Oest: Währung
...d zur Markirung des Pacht Ein-
...ührungs Protocolls Dreyßig Kreut-
...er in Oester: Währung — gegen
...ten Empfangsbestättigung zu er-
...olgen und vorschriftsmäßig zu
...rrechnen.

Vom lit: Laut Wirthschaftsamte
Niepolomice am 6ten Februar 859.

[illegible]

Ex Secretar v Lower behufs der
Wendigung des Gesuches wegen
Pachtzinsnachlasses vorgelegt

278

Sokolicka góra opodal Bohodu - w obr. gm. Horodnica - pow Husiatyn. -

M. 41 XXI 26. n 6

229

Sokolniki (Żupawa) rzeczka - gm. Gorzyce - p. Tarnobrzeg. -

M: 2. XXI. 4-6.

780

Sokola mogiła — jadąc do Olszanicy po lewej ręce drogi. — gm. Przegnojów p. Przemyślany. —

Lob. Przyj. Dom. 1854. t. 19. 1 —

M. 22. W. 17.

SECHS KREUTZER

Copia — Simplex

Ex Officio Mandato a Supremo Collegio Statuum Regnor Galliciae et Lodomeriae A. Curr. die 4. Augusti sub No 176 directo — Die vero 19 currentis recepto Super Munus Detaxatoris in Circulo Jaslensi injuncta est a Ulgo Dno super acceptandum hocce munus, dandae Declarationis, tum super praehabitam haereditariam boni immobilis Possessionem Tabularis Legitimationis Requisitio hinc in consequentiam praemissorum, quatenus Meus Dominus. Declarationem sui super acceptandum hocce munus scriptotenus infrasubsignato exhibere, tum Legitimationem praehabitae haereditariae Possesionis submittere quantocitius curet praesentibus requiritur. Dato Dukla Die 20. 8bris Anno. 1803. — Casim: Gawronski Camer: Granito. Circ: Jasto Secto. Dukla.

281

Solarzowa góra między Sierszą a Łuszowicami – g. Siersza – p. Chrzanów. –

/ob. Marczyk. Hydrog. Krakowa st: 44./. –

M: 7. XLIV. 10. (n. b.) –

Gefl. K. D. 15 2/4

N: 677.

An

das k.k. Kaal Wirthschaftsamt in

Kutty

Anliegend erhält das k.k. Kaal Wirthschaftsamt das Lizitations-Protokoll aus Anlaß der Veräußerung des alten Gehölzes von dem Kobakier Ziegelofen und Ziegeltrocknungsschopfen mit der Bestättigungsklausel versehen, mit dem Auftrage die fraglichen Gebäude im Gebäude-Inventar in Abfall zu bringen und die erzielten Bestbothe von 3 fl 30 xr und 6 fl 30 xr vorschriftsgemäß zu beempfangen.

Zugleich wird das k.k. Kaal Wirthschaftsamt angewiesen zu berichten was es für ein Bewandniß mit dem im Berichte des Materialschreibers Brason vom 28. July 855 angeführten zweiten mit Brettern eingedeckten Ziegelschopfen habe, im Grunde welcher Verfügung derselbe vom

Soliska vel plac koktury przys. (w obr. gm. Tyrawa solna.
pow. Sanok. ~~[illegible]~~.

M. 29 XVII 20. n6

283

Soliska. niwa - w obr. gm. Tyrawa solna - pow. Sanok

M. 29 XVII 20. nb

No 10280. 1845 51962 11/K

Hochlöbliches Kais: Königl.

Landes-Gubernium.

1/1 In Befolg und mit Rückschluß des hohen Indorsatsauftrags vom 19ten März l. J. Z. 13900 wird Einer hohen Landes-Stelle anliegend das mit dem Rzeszower Juden Jüdel Rost über seine Familienverhältnisse aufgenommene Protokoll, ehrfurchtsvoll vorgelegt.

2/2

284

Solne źródła dziś zabite - gm Hwozd
- p. Bohorodczany. -

M: 48. V. 34. (n. b.)

Contraparti ad se desuper in 3due declarandum sub rigore taciti assensus.

Decretum in Consilio R. Magistratus Leopoli die 5. Septembris 1844.

Kozlowski

11/12 Okt. 844

Lewicki

1/12 44

pres. 1a Septembris 844

29877/844

A 20,502

1651 obj.

Ad

Inclytum Reg. Magistratum Leopoliensem

ad Nisqui 844

D. Theophilus Jarzymowski

Samuelem Klempfner per Adm. D. Mankes

in causa puncto solutio

Sołonica potok w obr. gm. Olszanica - pow. Tłumacz.

185

M. 45 IX 29 nb

286

Sołonica najdawniejsza część wsi Olszanicy w pow. Tłumacz. poczta i perf. łac. Tyśmienica. o 3/4 mili – perf. gk. Olszanica –

M. 45 IX 29 nb

266.
12.

Sołonica - pole - gm. Olszanica - pow. Tłumacz. - gdzie są zrodła słone.

M. 45 IX 29. nb

278
14.

Solonicc potok. gm. Zaturzie p. Roha tyn.

M: 32. V. VI. 23. (m. b.)

Sołoniec przyś. gm. Załuże –
p. Rohatyn

M. 32. VI. 23.

290

Sołotwina potok (Słotwina) w obrę-
bie miasta Busk p. Kamionka

M: 22. VI, VII, 14. 15. (n. b)

Vorschusses zu erfolgen und in [illegible]
galiz Religionsfondes unter Anschluss des
Partikulars auf Diaeten und Reisekosten
reel zu <u>beausgaben</u> haben wird.

Lemberg den 6. Febr 1850

Dietrich
Ctr

Hausmann
Ctr

Gilmeiner
Ctr

VI
B

Ad

291

Sołotwina – potok w ob. gm. Isaje – pow. Turka –

Parc. n. 7733 – 280 □ sążni –

M: 37. Tk. 25. (n b)

Sołotwina las ob. Lesyczy – ~~pow~~
gm. Przysłup. p. Turka.

M. 37 XI 26.

1850 34454 16/22

K.K. galizisches Landes-Gubernium.

Prot: No. 34454 / 2545

Sitzung am 18

Dept. IV C.K.

Referent Hr. K. Kommissär Bisacchi

Datum / praes. 25 Juni 1850 No. 8

Ambros Ilnicki, gr: kth:
Pf. aus Zagórze, erneuert
seine Bitte um einen
Congrua-Zuschuß, u. um Her-
stellung der [illegible]

Sołotwyna potok. gm. Kalna — Stryj.

M: 43. III 29, 30.

Lemberg am 4. Februar 1850.





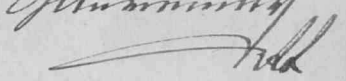



294

Sołtyskie grunta – g. Kumniska – p. Kamionka. –

(ob. obgr. Kumnisk z r. 1788.) –

M: 22. VII. 15. Cn. b

Dest: C. Klafter

195

Sołtysów ob. Kniaziów posiadłość w obrębie gminy miasta Złoczów — pow. Złoczów. —

(ob. wyciąg z metryki gruntowej i detaksacya dóbr)

M: 23. IX. 18.

296

Sołtystwo dawne w Babicach ob. Wybra=
niectwo Płaczki. – gm. Babice. pow. Biała

M. 6 XLVI 12. nb



10 KREUZER

Einlagsbogen zur ad No 2752.
Vom Expedite der k. k. Saal Bez. Verwaltg
Sambor am 4t Maerz 848

Gottling

Sołtystwo takie Kniazostwo zwane Artamowskie - gm. Artamow. p. Bircza -

M. 30 XIII 20. n 6

David Gottermann biethet 7 fl 49 kr
Isaac Steinhard . . 7 fl 50 x
Nikota Chomin . . . 7 fl 53 x

Ungeachtet man längere Zeit zugewartet und die Umfrage gemacht hat, so wollte Niemand einen höheren Anboth machen und es blieb Nikota Chomin Bestbiether mit Sieben Gulden 53 kr ÖW. worauf er sich unterfertigt,

Als Zeugen x Nikota Chomin
gefertigt
Mietelski

Leonhard Kowalski

David Gottermann

Zwei Gulden sub Art: 254. als Reium beempfangt. Grodalis Atti.

298

Sołtyszczyzna z Adwokaciem, dawne wojtostwo gm. Prusy - pow. Lwow. poczta Bar. szczowice - ~~pogo~~ pref. Łac: Prusy -

22 II 16 n. b.

Adwokacie

299

Solys. les. - g. Balin - p. Chrzanów.

Ob. Schneid. Encyklop. T. II. 471. 479. -

M. z. XLIV. 10. (n. b.)

Sonowa góra, las, Woroniaki — miasto Złoczów — pow Złoczów.

(ob wyciąg z metryki gruntowej i Detaksacya dóbr)

M: 23. IX. ~~17~~ 18.

1848 36696 43

Sopiowski – pastwisko dominikalne
w ob. gm. Roztucz – pow. Turka

Objętość 1 m. 398 □ sążni

M. 37. XI. 26.

Sopowa góra – odcinek lasowy w ob. w. Rypiańska – pow.

Grunt ten w objęt. 119 morg. 94 □ s. nabyła gm. Rypiańska w r 1866 za cenę kupna 2631 zł w. a.

M. 44 V 29 nb

Sopułka – ~~rzeka~~ potoczek w ob. Jabłonow – pow Kołomyja. –

(ob. Beschreibung von Jabłonów str. 3)

M. 49 IX 38. nb



5

Quittung

Über Fünf Gulden Mze, welche der unterzeichnete Hopfengärtner Jendrzej Komarzanski an Lohn für das I-te Quartal 848 von jährlichen 20fr Mze aus dem Medenicer k. k. mal Renten erhalten zu haben, anmit quittiret.

Medenice am 1ten Februar 848

Zd est 5.fr Mze

+ Jędrzej Komarzanski
Namensf. u. Zeuge Czaykowski

Sorodek ob Seredek łąka –
gm. Borki – p. Grodek

304

M: 21. II 16.

Do

Przeswietnych Rządow
Cyrkułu Myslenickiego

Rebacia

Wzeslendem kapitału Xięży Wikaryuszow krakowskich z Panstwa Głąbowic podaie się

305

Sosna (Sosnie) - lasek wzgórze-
gm Szczakowa - p. Chrzanów. -

(ob. Marczyk: Hydrogr. Krakowa i Okr. st. 47). -

M: Z. XLV. 9. (n. b). -

Tomit [illegible]

x Aniela Mager
x Barbara Thorow
x Franz Filomea
hier me Jos Gabr

Johann Hölzel
Zeuge

306

Sosnka ob. Sanka wieś i gm
pow. Chrzanów.

M: 7. XLII. 12.—

19 Aug 1852.

An

Das Hochlöbliche K. K.

Landes = Gubernium

Innsbruck

Sosnowe bory ob. Bory sosnowe - las - gm. Brzoza - p. Tarnobrzeg.

M. 2½ XII. 3.

chender Stempel mit dem Bedeuten, dafür zu sorgen, daß die gedachte Baulichkeit solid und dauerhaft ausgeführt, und die Baurechnung in der vorgeschriebenen Zeit vorgelegt werde.

Von der k. k. Kaul Bezirks Verwaltung
Bochnia den 30t März 1854.

[illegible]

J N 12 / u 854 Grobl.

308

Sosny (w Sosnach) chata w lesie -
gm. Złoczów - p. Złoczów.

M: 23. X. 17

w przedmiocie
przedłożenia wykazów cen
targowych, za marzec 1877.

309

Sostryłów ob. Dąbrowa
las - gm. Borynicze - p. Bóbrka.
(ob. Opis Borynicz przez hr. Dembińską)

M: 32. II. 22. (n. b.) -



Sosnie ob. Sosna lasek, wzgó-
rze – gm. Szczakowa – p. Chrzanów.

M: 7. XLV. 9. (n. b.) –

quittiren. Nepotomice d. 7ten Septbr 855.

Jedes a 16 Kr pr Mann
Komit für 4 Mann 1 fl 4 Kr Ctz

x Johan Raitarski
x Paul Szefczyk
x Franz Podolecki
x Josef Cichonski
per me Josef Huby

Johann Hölzel
Zeuge

Sowiarka. przys. – gm. Niegoszowice.
par. Chrzanów. –

M. z. XLII. ii.

[illegible]

gestellt wird, daß beyde Beträge in die Finalabrech-
nung nachträglich aufzunehmen sind, so sind zu diesem Be-
hof die beyden Quittungen dem Acte wieder vorzulegen.

Delatyn am 20 Sept 849

[illegible]

Beyde Quittungen zum Belag an das H. Presi-
dium der Edel Gefällen Wirthschaft, er-
halten. Bestätige

[illegible]

der desfallsige Bericht des Delatyner Wirthschaftsamtes dd Delatyn 30. Septb. 1849 § 31 sammt den zwei Quittungen ist dem Schluß-Berichte des Hl Finanzrathes Biegelmeyer dd. Lemberg 24. Decb 1849 unter der Beil. Zahl [illegible] J Art. 2014 et 2015. [illegible]

312

Sowiniec. las - gm. Wołowin -
pow. Sokal. -

M: 13. III. 10. (n. b)

hat, wobei ich im Namen meines Machtgebers den in Verlust gerathenen Depositenschein, im Falle seines Vorfindens für Null und nichtig erkläre, und demselben jede rechtliche Gültigkeit hiemit beehre.

Niepolomice am 24 Februar 852

Idest 11 fr Cmzr

Heißt Jankel Fischler verdolmetscht
als Zeuge Johann Lattasch
Joseph Gärtner

313

Spalisko - pole orne i łąka pod lasem Kosiarz. - gm. Brodła - pow Chrzanów. -

/ Wyciąg z map katastr. / -

M: 7. XLIII. 13. (n. b)

Spalisko - przyś. - gm. Brodła
- pow. Chrzanow. -

(Wyciąg z map katastr.) -

M. 7. XLIII. 13. (n. b.) -

Ad
Excelsum Ck: Forum Nobil:
Leopol:

Actio ad oral: proces:
Dni Antonii Com: Golejewski,
proprietarii bonor: Dołpotów

Spalisko. - las - gm. Mętków wielki - pow. Chrzanów. -

/ob. opis Dóbr Lipowca - lasy/ -

M: 7. Xto IV. 12. (n b)

No. 279.

p. 15. 8bre 848

2876

f 35

Note.

1. In der Anlage ./. wird die Rechnung über die Auslagen bey der aus dem Jemmer Revier in das Delatyner Depot abgetrifteten 109 N: u: Klafter Buchenscheiterholz zum weitern Amtsgebrauche, in Dienstfreundschaft übermacht.

Kaul Offstaat Delatyn am 14. 8ber 848.

[illegible]

Sparyszcze — las mięszany i pastwisko — w ob. gm. Dothe prow. Drohiczyn —

las p. n. 3713 do 3716, 3749, 3757, 3779 w objętości 157 morg. 432 □ sążni — pastwisko p. n. 3778 w objętości 100 □ s.

M. 07. VIII, 28. (n. b.)

317

Św. Spasa cerkiew drewniana stara w r. 1718. zbudowana — rozebrana — gm. Borynicze — p. Bóbrka

(ob. Opis Borynicz hr. Dembińskiej.) —

M: 32. II. 22. (n. b.)

#

Infra Scriptus Vigore praesentium Recognosco, quia ego qua Sequestrator Judicialis ad Bona Rzeszow in Summa Triginta Milium Massae Hadziewiczowianae provenienti Constitutus percepta in Vim ejusdem Debiti Summa 17500 a Debitore Principe Lubomirski hanc Summam non Solum omni tempore ad Mandatum Judiciale pro re Massae Hadziewiczowianae comportaturum me Obligo, Verum etiam Securitatem ejusdem super omnibus Bonis meis et praecipue super Bonis meis ut pote medietate Telatyn teste Libri Contractus 33. pag: 314 atq; Libr: haereditat: 75. pag: 253 N°4. ea modalitate nisi cribo, ut Summa talis omnino per Judicem Competentem ex Constituta ad praesens Hypotheca exequi valeat atq; ante terminum Solutioni praefixum super Bonis meis tam Summae ejusdem praenotatio, quam ipsa Bona nonalienanda omnimoda praecautela subsequatur, praesensq; Instrumentum in praesentia Tabularium Testium sine eorum praejudicio in

318

Św. Spasa (Transfigurationis Chr. Dom) – Przemienienia Pańskiego) cerkiew nowa dębowa w. r. 1865 zbudowana – gm. Borynicze – p. Bóbrka –

(ob. Opis Borynicz hr. Dembińskiej.)

M: 32. II. 22. (n. b)

319

Sperkówka - Szperkówka - las - Niepołomice - Bochnia.

(ob. Rewir Niepołom.)

M: 8. XXXVI. 13. (n. b)

C. K. STAROSTWO POWIATOWE W ROPCZYCACH.

L 2061

Wysokie c. k. Namiestnictwo!

/. W załączeniu /. przedkładam wysokiemu c. k. Namiestnictwu uniżenie wykazy cen targowych za miesiąc Kwiecień 1874. —

Ropczyce dnia 2 Kwietnia 1874

C. k. Starosta.

Spiczakowa dobra - gm. Złoczów -
p. Złoczów

M: 23. IV. 17. (n. b)

1. Stanislawower Kreisamt

2. dtto Kreiskasse

1.2. Das

1. mittelst Zuschrift vom 18 Dezember 849 z. 19483 an die k. Prov. Staatsbuchhaltung geleitete hierin-ben. / zurückfolgende

1.2. Reise / & ex Rhibito usque / befunden der / dortigen / k. Kreiskasse wird verordnet, diesen Betrag dem / ex Rhibito / herausgeben. —

1. Wovon das kg. ~~[illegible]~~ zur weiteren Amtshandlung wegen Einbringung [illegible]

Eingangen 850

/. Reiseparticulare

An

das hochlöbliche k.k.

Landes Gubernium

Bericht

der k.k. Provinzial Staatsbuchhaltung

321

Spilczyn - potok - gm. Hwozd -
- p. Bohorodczany. -

(ob. szkic Hwozda).

M: 48. V. 34. (n. b)

A: 289. (1)

322

Spilszczyzna pastwisko – gm. Hwozd – p. Bohorodczany. –

Sz. 48. V. 34. (n. b.)

Jonart 1164

Quittung

Ueber Zwölf Gulden Mzn, welche der Unterzeichnete als Vorschuß der erzeugten Ziegel aus den k. k. kaul Renten Medenice baar erhalten zu haben anmit quittiret. – Medenice am 28. Oktober 848

Id est 12 fr Mzn

Coram me
Tychowsky

Johan Morez
Einzelschreiber

373

Spisana (Spisona) potok –
gm. Turczka – p. Turka. –

M: 37. XI. 28.

Als Zeuge
Karl Blumenfeld
als Zeuge Ernst Bauchowsky

324

Spisana ob. Pisana góra i potok – gm. Tureczka – p. Turka.

M: 37. XI. 26. (n. b)

[illegible] ist, so hat das Wirthsch[illegible]
amt die noch verwiesenen Vorschüsse pr. 2[illegible]
64 kr. und 372 fr. 50 kr. in ~~Wiederempfang~~ Rückempfang zu
stellen, und sodann die liquiden Kulturskost[illegible]
in gleicher Höhe im Forstrenten Journale re[illegible]
zu verausgaben.

Wien, am 4. März 1861.

Für die Direktion der priv. öst: Nationalbank.

[illegible]

An

Das Kameral-Wirthschaftsamt

[illegible]

325

Spisona ob Spisana.
potok - gm. Turczizka - p. Turka.

M: 37. XI. 28.

Spouka vel Spotka potok
w gm. Kahujów – p. Rudki

M. 31. II. 20. 21.

327

Spous, las mieszany - gm. Peczeniryn - pow. Kołomyja.

M. 49 IX 38 nb

wendet wurden, aus den Seczeni-
egnes Caal Rennten baar und rich-
tig erhalten zu haben hiemit quitirt.

Seczenische am 27 April 861

Sedert 2 fl 16 kr an + Doma Skaczuk

Namensf und Zeuge

Arthur Hütel

Als Zeuge
Johann Stanowski

Im kl. Gutsbaukasse Rate
25 fl 10 verrechnet
Schöpsel

Peczeniżyn

Spous nad Iwanowcami - Kawałek lasu w obr. gm. Peczeniżyn - pow. Kołomyja -

328

46544

M. 49 IX 38 nb

mit einer Amtsamtlichen Bestättigung
ausweisen wird, daß er richtig den
entfallenden Geldbetrag an die Fürst-
renten entrichtet hat.

Die mir vorgelesenen und wohl verständlich bekannt
gemachten Bedingnisse, nehme ich unbedingt an,
verpflichte mich zugleich solche genau zuzuhalten,
und unterwerfe mich im Falle der Nichtzuhaltung
derselben, den darin und in dem hohen Fürstpatente
festgesetzten Strafen ~~[illegible]~~: worauf ich mich
in Gegenwart der Zeugen mittelst Kreuzzeichen
unterschreibe.

+ Iwan Tolob

Als Zeuge

Namensfertiger und Zeuge

Spouss - las i skały gipsowe - ~~Ks.~~ Kniaźdwor
pow. ~~Kossow~~ Kołomyja -

M. 49 IX 35. nb

350

Spudpodu ob Zpidspodyn
potok – gm. Dothe – p. Drohobycz.

M 38. VII. 26.

1. Z. 1

Der k. k. Pfarrbuchhaltung zur Amtshandlung.

[illegible] 8/9

[illegible] am 31 Aug 840.

[illegible]

Manastyr

Zum Expedit am 4 Sept 1840	Zum Taxamt am
Mundirt Hernischerg am 18/9 "	Vom Taxamte am
Collationirt Hiesig 18/9 mit Leben	Der Buchhltg z. E. am
Abgelaufen am 19 Sept.	Von der Buchhltg zurück am
	Zur Registratur am 22/9

Srawa potok — p. Wieliczka

331

M: z. XXXVIII. XXXIX. 13 — 8. XXXVIII. 13

Львівська бібліотека
АН УРСР
ВІДДІЛ РУКОПИСІВ
[redacted]
I Шн. 15 (2)

Львівська державна наукова бібліотека
ВІДДІЛ РУКОПИСІВ
Фонд Т. Чн. 15(2)
Опис 1
Од. збереження 15(2)
Папка

I

Ha – Świt

Studzienna zagroda przy folwarku. —
gm. Zatwie — p. Rohatyn.

M: 32. VI. 23. (n. b.)

1

Św. Stanisława kościół klasztorny i paraf w Szczyrzycach w 1620. r. zbudow. murowany – gm. Abrahamowice – pow. Limanowa.

M: 17. XXXVII. 17. (n. b)

6 KREUZER



Supplement Bogen

zu dem Lizitazions Protokolle
dto 8 July 851 aus Anlaß der Ver-
pachtung der einjährigen Gras-
nützung auf der im Porzynaer
Revier befindlichen Waldwiese
Gibiela an Valentin Marur um
den Pachtzins von 17 38 Mlr

Hklaus Wirthschaftsamt
Niepołomice am 8 July 851

Św Stanisława kościół paraf. zbudow. r.
1780. w mieście Busk – prow.
Kamionka. –

M: 22. VI. 15.

(Auf Umschlagsbogen)

Wird dem Zloczower Rk. Kreisamte zur Amtshandlung nach den innliegenden buchhalterischen Andeutungen ~~und Rückschluß~~ mit dem Auftrage zugestellt das Resultat sonst dem Kommunikate ~~zugestellt~~ unmittelbar an die Pr: St. Buchhaltung zu leiten

Lemberg am 21 Februar 1850

Djedowski

Exoche 25/2

Zum Expedit am 25 Febr 1850	Zur Caal. Ber. Vroltg. am
Mundirt Jentiaz am 26	Von der Caal Ber. Vroltg. am
Collationirt [illegible] mit	Der Buchhltg. zur E: am
Abgelaufen am 1 März	Von der Buchhltg. zur: am
	Zur Registratur am 1/3

Los

4

Stara Bania ob. Bania stara - przys.
gm. Kniazdwor, pow. Kołomyja -

M. 49 IX 35 nb

Bania stara w Kniaźdworze pow Kołomyja

Ob. Kniaźdwor. część wsi –

5

Stara Dulówka ob. Dulówka stara
– potok – gm. Wola Filipowska – pow
Chrzanów. –

M: z. XLII – XLIV. 10. 11. –

6

Stara Dulówka ob Dulówka stara
potok - gm. Dulowa - p. Chrzanów.

M: 7. XLII XLIII. 10. 11.

No 2347

Löbliche kais: königl: Finanz Bezirks-
Direction!

Mit Beziehung auf den geehrten Erlaß vom 8ten Oktober 1859. Z 14611. wird anschlüßig die documentirte Baurechnung über die Abteufung der neu entdeckten Bittersalzquelle, und Herstellung zweier Brünnen in Truskawiec zur weiteren Amtshandlung achtungsvoll vorgelegt.

Drohobycz den 8ten Februar 1861.

Stara Góra – góra. gm. Góry-Luszowskie – p. Chrzanów. –

(ob. Marczyk. Hydrogr. Krakowa st 44. 52.)

M: 7. XLIV. 10. (n. b.)

7

Coll. Vörösy

8

Stara góra, wzgórza między Sierszą a Luszowicami – g. Siersza – p. Chrzanów

/: ob. Marczyk. Hydr. Krakowa st: 44. /. –

M: 7. XLIV. 10. (n. b).

9

Stara Maszyna dawny szyb i kopalnia węgla; przysiółek obecnie.

M: 7. XLIV. 10. (n. b)

Z. 1342

Sammlungsbogen

1 Stk Note des Dobromiler kk Bezirksamtes ~~No~~ 12 September 864 Z. 3972 Wgl. 1422

Spas am 18 September 1864

Stara Ryba potoln. gm Przysłup - p. Turka -

10

M. 37 XI 27.

No 242

Dem Herrn kk Cäal Förster

in Tyliez

mit Bezug auf die hieramtliche Weisung vom 15 Jänner 1862 Zl 715. zur Aufnahme und Nachweisung des Bedarfes mit dem Bemerken, daß Bittsteller Holzbezugsberechtiget aber auch Besitzer eines eigenen Waldgrundes von 4 Joch 1484 □Klft. und Miteigenthümer des Gemeindewaldgrundes von 14 Joch 28 □Klfte ist. —

Dk Domainen Amt

Muszyna am 6 März 1862

Erin 3te März 1862

242.

Löbliches

k. k. Domainen amt

in Muszyna

Janko Bossak Grundwirth

u. Holzberechtigte aus Dubne

Starasól dolna - ~~przyp.~~ przedm. miasta Starasól - pow. Staremiasto. ob. Dolne przedmieście.

M. 30 XI 22 -

Beilage No 128.

No 795.

An

Die Rentkasse Hier

Dieselbe wird angewiesen auf das vom Baumeister Prosinski für Bauerhaus-gen und zwar:

Verefizirung der Trifftrechen-Reparatur in Werbiaz am 29 Mai 1862

Verefizirung der Umzäunung des Klafter-Holz-Magazins am Wintoniuk'schen Grunde in Pedrizgu am 10 Juli 1862

Verefizirung der Umzäunungen am Kleaowa Wirthshause am 11 Juli 1862, gelegt Reisepartikulare 8 fl Öw (Acht Gulden Öw:) vorschußweise zu erfolgen & bei dem Am-stande als die Verefizirung der Bauergän-

12

Starawieś górna czyli Ober. (Altdorf.) wieś i gmina pow. Biała – poczta Wilamowice – paraf. ~~Lxxx~~. Starawieś dolna –

Przestrzeń:

~~Ż Skowronka – przys. – M. 15. XLVII. 14~~
~~Starawieś górna, przys. "~~
~~" dolna " "~~
~~Stawy 2. – – – – "~~

M. 15 XLVII 14

ad M 83.

/.

13

Stara wola – przyś. (na map. wojs.) – gm. Wola Filipowska – pow. Chrzanów. —

M: z. XLIII. 11. (n. b)

Stare Hluciśko / Hluciśko Stare / gm. pola

Hluciśko brodzkie – pow. Brody –

M. 23. XI. 13.

N.ro 9775/1843 48720 11/R

Hochlöblich kais: königl: Landes Gubernium

Der hierortige Hauseigenthümer Jakob Herz Bernstein, wurde mit seinem unterm 3. May und 19. Juni l.J. hieramts überreichten Eingabe, worin er um eine dreimonatliche Aufenthaltsbewilligung für den Kristianpoler Juden Pinkas Thumim [illegible] hierortigen Bescheide vom 7.

15

Starepole lw. - gm. Wołcze - pow. Turka

M. 37 XII 26 nr 4

16

Stare pole ob. Wagierówka
las. gm. Wołcze – p. Turka.

M: 37. XII. 26. (n. b)

ECCLES: PAROCH: A

als Armenspitals Prozess.

Starościeński młyn i rola — gm.
Gliniany — p. Przemyślany.

M: 22. V. 17. (m. b.)

Summar-Ausweis

mit 1 St. Kreiskassa-

Gegenschein

18

Starościński staw ob Staw dworski w mieście – gm. Gliniany. p. Przemyślany. –

M: 22. V. 17. n. b.



Jour. art. 1176

Quittung

Uiber drei Gulden 7¾ Xr. CM. welche der gefertigte Waldheger als Lohn jährlicher 12 fl. 30 Xr. CM. für das 4te Quartal d. J. aus den Medenicer S. S. caat Aemten richtig erhalten zu haben bestättigt.

Medenice 31. October 848

19

Starowiczów. zarembek - gm. Zemberzyce - pow. Wieliczka. -

M: 16. XLIII. 16. (n. b)

Laufgeld Arbeitslohns Register
Rub IV post. 16.

Kwit

Na Jeden Reń i 40 kr. austryackiej Walucie które ja niżej podpisany rzetelnie odebrałem z c. k. kameralnej kassy lassowej w Niepołomicach za odwóz 2 sągów sosnowych łupanych z Kewiru Dziewińskiego do Pana Nadleśniczego w Dziewinie za ugodzoną zapłatę a. 70 kr. a. W. na które niniejszym kwituję.

Id est 1 fr 40 kr. Au. W.

Dziewin dnia 17go Września 1859

× Józef Więcek odebrałem

Więcek Kasper
podpisałem

20

Stary Cyrkuł ob Dominikanów
Klasztór i Kościół zniesiony. –
gm. Przemyśl – p. Przemyśl. –
dziś Sąd. p. obwodowy.

M: 20. XIII. 17. (n. b)

in causa puncto solutionis
Summae 400 f. M. C. c. s. c.

quartam duorum mensium ad
excipiendum dilationem sibi con-
cedi supplicat.

D. Theophilum Jarzymowski
per D. Malisz

[signature]

in duplo
cum 1. Allg

416

21

Stary horb. las-połoniny-gm
Urycz-pow: Stryj:-

M: 38. VII. 26

No. 878

Wird dem k. k. Cäcal Rentamte hier zur Vorschreibung bei den Religionsforstrenten, Einbringung der Weidezinse dann der Stempelgebühren und zum Rechnungsbelage zugestellt.

Vom k. k. Cäcal Wirthschafts- und Niepolomice am 20/9 862.

[illegible]

Jour. Art. 172. et 174.

Relig. Forst. die Weidezinse

dann Jour. Art. 173. 174.

die Stempeldeposite

22

Stary piec. las – gm. Hołosko wielkie – pow. Lwów. –

(ob. mapę kwatermistrz: Lwowa V.).

M: 21. I. 16.

Przemyśl

pow: dello - starożytności z czasów pogańskich i nowsze wykopywane tu i w okolicy rozmaitemi czasy - przypomina x. Siarczyński i Horyttko (niewyczerpane) - niektóre wykopaliska były na wystawie krakowskiej. -

Stary - potok i potok graniczny wob. gm. Smereczka - pow. Turka.

Zajmuje przestrzeń 1 m 896 □ sążni

M: 37. XI. 25. (n. b)

Stary Rynek ob. Rynek stary, część miasta Biały pow. Biała.

M. 15 XLVIII 15. n 6



6 KREUZER

Quittung.

Ueber Zwanzig Fünf Gulden 44. kreutzer in Lettz
welche der Gefertigte für im Akkordwege über-
nommene und bewirkte Reparaturen
an dem herrschaftlichen Wirthshause in Wola
laut Akkordprotokoll u. z.

für Reparatur des Rauchfangs, Heitz u. Backofens	2 fr. 30 kr.
" Lehmverklätschung der sämtl. Wände	3 fr. 24 kr.
" Weißung des ganzen Gebäudes	1 fr. 36 kr.
" Beigabe 1½ Kortz gebrannten Kalk à 2 fr 24 kr.	3 fr. 36 kr.
" Zufuhr 200 Stk Ziegeln von Dolszka	1 fr. — "
" " 8 Fuhren Lehm à 10 kr.	1 fr. 20 kr.
" " 3 do Sand " 10 kr.	— 30 kr.
" Unterziehung der neuen Schwellen und Uiber-legung der Wände in neuen Säulen und Her- [illegible]	5 fr. 30 kr.

Stary San. /San stary/. – jezioro
– kolano – gm. Motycze duchowne –
p. Tarnobrzeg –

M: 2 XXI. 4.

Stasinski – taka dom. w ob. wsi Borki
jinowskie – pow. Gródek.

M: 21. II. 16

Stasiowa Wola wieś właść: przys: gminy Korostowice pow: Rohatyn poczta i parf. tac: Bursztyn o 1/4 m. gr: kat: w Korostowicach

39. VII. 25

baar und richtig erhalten zu haben,
anmit quittirt. —

Modrycz 18. May 859.

Id est 4 fr 20 kr öst: W: Andruś Flabszyj

Namensfertiger

W Dobrzanicki

Petro Magar Wójt w Modryczy

28

Staw. – gm. Byczyna – p. Chrzanów.

(ob. Marczyk Hydrograf. Krakowa st. 48.)

M: 7. XLV. 10. (n. b)

Z 6644

Vorstehendes Lizitationsprotokoll wird dem gegen Inhalte nach bestättiget.
Von der k.k. Kammeral Bezirks Verwaltung
Bochnia den 2ten Oktober 1855.

[illegible]

29

Staw za miastem – za rzezalnią –
gm. Chrzanów – p. Chrzanów

M: 7. XLIV. 11. (n. b.)

Stan w mieście dworoki – dawniej Sta-
rościńskie zwany – gm. Głoniany
p. Przemyślany. –

M: 22. V. 17. (n. k.).

Quittg

Unter einem Gulden Alle welche
der Gefertigte als Lohn von
zärtlicher Pfarrer für den
Mts Mai d. J. aus den
Medicinen SS. Paul Stamm
richtig erhalten zu haben
bestättigt

d. Stadtl. Medicin 1 Juli 8[illegible]

31

~~Kon~~ Staw starodawny w Koniuszkach. – pow. Rohatyn. – dziś nieistnieje. –

(Katarz) ~~Staw w Koniuszkach nowo poczęto budować, którego jeszcze nie dobudowano, może być lepszy niż Nowosielski. Co ma Grzybko jeszcze lepsze niż Nowosielski.~~

~~Z rękop. Inwent. Stan. Halickiego.~~

~~z r. 1556.~~

Rohatyn

M. 39 V VI 26 n 6

Z. 2415. ps. 1. April 1859. —
Appellations-Einrede der Josefa Wistocka wi-
der Anton Wistocki im Rechtsstreite wegen
Zahlung von 2007 f 44 xr cm 31 f 45 x 29 f 17 x und
22 f 10 xr cm pag. —

Dem Gegentheile zur Einsicht, wovon bei-
de Theile mit dem verständigt werden,
daß unter Einem die Streitverhandlun-
gen an die höhere Behörde befördert wer-
den —

Beschlossen im Rathe des k.k. Kreisgerichts
Przemysl am 6. April 1859.

Ph: 13
Zugest 14/11 859
Müller

[illegible]

Staw nad Piotrem, taki – g. Hlodowica
p. Lwów

M: 23. II. 18.

Fasc. 52. a.

ind Appoint. d. 23. 8bris

[illegible] erhalten abgeschl. u. zurückgestellt d. 24. 8bris

Cottr. d. Stank: 24 do

abgeschl. 25 do

d. 25 8bris ad Reg.

Staw ob. Ostapkowicki staw
w obr. gm. Busk p. Kamionka

M: 22. VI. 15.

77 841 r

A 22 Aug 840

An

das hochlöbliche k:k:

Landes Gubernium

Bericht

Staw podkościelny – łąki – g. Hłodowica
p. Lwów.

120/30

M: 21. II. 18.

35

Stawarzonka - łąka - gm. Karniowice -
pow. Chrzanów. -

(ob. Kolberg. Etnogr. Krak. T. I. 145.) -

M: 7. XLIII. 11. (n. b)

C. K. STAROSTWO W KOŁOMYI

L. 197.

Wysokie
c. k.
Namiestnictwo.

Przedkładam w załączeniu Wysokiem ces. król. Namiestnictwu, wykaz przeciwnych cen targo-

36

Stawek. /Nad Stawkiem/ ogród dw. gm. Aksmanice – p. Przemyśl. –

/ob. Inwentarz Dóbr Aksmanice z r. 1762./ –

M: 30. XIII. 19. (n. b)



Quittung

Ueber 3 fr 7 7/4 kr cm Sage drei Gulden 7 2/4 kr cm – welche der Gefertigte an Hegerlohn für das IVte Quartal 1848 bei den Mk Medenicer Kaal Remalen erhalten hat.

Medenice 31ten Octob 1848.

Id est 3 fr 7 7/4 kr cm

Stawek (Mokrzadła) przy Mętkowie małym – gm. Mętków wielki – p. Chrzanów. –

(ob. Marczyk. Hydrogr. Krak. st 53.) –

M: 7. XLIV. 12. (n. b.). –

38

Stawek z młynem - gm. Libiąż - wielki - pow. Chrzanów. —

M: 7. XLV. 12. (n. b.).

Do

Wysokiego Prezydium

C. K. Namiestnictwa

we

Lwowie

C. K. Starostwo w Kolbuszowej

z dnia 1° Lutego 1876 L 744.

39

Stanek Przegnojówski – gm
Przegnojów – p. Przemyślany.

Lob. Przyj. Dom. 1854. st. 19. 1 –

M. 22. VI. 17. (n. b.)

№ 1022.

Nota.

Partykularz podróży przedsiębranej przez p. Mikołaja Rudolfa Schuberta, lekarza w Baligrodzie z powodu szczepienia ospy w okolicy Baligroda w Grudniu 1866. sprawdzono na kwotę 26 złr. 4. ct. W. a. z tą uwagą, że dyjety policzono tylko za dni 6½ według klauzuli p. c. k. protomedyka po 1 złr. 68 ctw od mili wedle istniejących przepisów –

Polecono w skutek tego Kasie krajowej by wypłaciła p. M.

40

Staw wielki Janowski - gm. Janów - pow. Gródek. -

(ob. opisanie dóbr kameralnych Janowa str 8.). -

M: 21. III. 15.

10632/59

Sławarki / Torfu / kopalnie, zaniecha-
ne dziś. – gm. Kwaczała – pow. Chrzanów. –

/ ob. Heikor. Rozpr. o wykop. Kwacz. T. I. 1884.
rozpr. Wydz. fil. hist. Akad. Um. Kraków. /–

M. f. XLIII. 12. (a-b)

Zusammen 30. Stück sage! Dreißig Stück. —

Luh am 11ten Oktober 1861.

Anton Koblanski
subförster

Obige Brett Klötze sind in der Schnitt-Maul-Rechnung für das 4te Quartal 1861. unter Post No. 7. im Tom. c. beempfangt worden.

Franik
Rentförster

Stawiska las. - Niepołomice - Bochnia.

42

(ob. Rew. Niepołom.)

M: 8. XXXVI. 13. (n. b)

L: 2590

Wyższe c. k. Namiestnictwo!

W załączeniu /. przedkładam wykaz przeciętnych cen targowych za miesiąc Maj 1874. -

/. Skałat dnia 5. Czerwca 1874

c. k. Starosta

Stawisko na Stawisku przys. gm. Złoczów – p. Złoczów

43

M: 23. IX. 17

Ltz am 16 Febr 850

Dziedzicki

E. Bohl 18/2

[illegible]

Zum Expedit am 19. Febr 1850	Zur Caal. Bez. Vrsltg. am
Mundirt am	Von der Caal Bez. Vrsltg. am
Collationirt mit	Der Buchhltg. zur E. am
Abgelaufen am 22	Von der Buchhltg. zur am
	Zur Registratur am 22/2

Stawisko. Na Stawisku bagno – gm. Złoczów. p. Złoczów

M: 23. IX. 17

45

Stawisko - Na Stawisku - Łąki i mokradła bazyliańskie - p. Złoczow - p. Złoczow.

M. 23 IX 17.

No 550)

Wird dem k. k. Revierförster zu Probla, Herrn Schwalbitz mit dem Auftrage zugestellt, den Bauholzbedarf mit Rücksicht auf die anzutragende Verkleinerung des weitläufigen alten Gebäudes zu erheben, und die Konsignation unter Rückschluß des Communicats hieher vorzulegen.

Vom k. k. Kaul-Bezirks-Obstamte

Driemin am 10ten 7ber 855

46

Stawisko dawne, dziś pola pod młynem - gm. Kościelec - pow Chrzanów. -

/ob. Marczyk. Hydrogr. Krakowa st. 51./ -

M: 7. XLIV. 11. (n. b)



47

Stawisko dawne – gm. Ciężkowice
– p. Chrzanów. –

/ob. Marczyk. Hydrogr. Krakowa st 46/ –

M: 7. XLV. 10. (n.b)

35959/853 off. 551.

Nicolaus Potockische Erben gegen Marianne Gfin Potocka wegen Löschung

Ueber Ansuchen des Hr. Adten Piszklewicz als Kurators der Nicolaus Gf Potockischen Erben wird die Tagfahrt zum Aktenverzeichnisse auf den 19ten Dezember 854. 10. Uhr V. M. erstreckt —

Beschlossen im Rathe des kk. Landrechts Lemberg am 20ten November 854

Schmid

7

a 9 Xbr 854

48

Stawki dwa zarybione – gm. Borynicze – p. Bóbrka. –

M: 32. II. 22. (n. b). –

49

Stawki przy Bożéj męce - pole
gm. Młoszowa - p. Chrzanów.
(ob. Kolberg Etnogr. Krakowa T. I. 144)

M: 7. XLIII. 11. (nb)

Idel 18 f. 66 Kröuß Hans Filipowicz
Pfarrer aus Dziane

819

Stawki – (W Stawkach) pola i łąki pleb.
– gm. m. Chrzanów – pow. Chrzanów.

(ob. Chrzanów. paraf. T. pola pleb. wedle pom. z 1826)

M: 7. XLIV. 11 (n. 6)

50a

Stawnycha. las - gm. Wołswin -
pow. Sokal. -

M: 13. III. 9. (n. b)

I Ulu 15 (2)

11

		Zusammen	30	10.
2.	1.	Laut Ausweis an die genannten Holzhauer für 44 Klafter a 70 kr C.M. gebühren	30.	80.
3	d°	Ausbezahlt obige	30	10.
		Mithin stellt sich eine Percipienten Forderung mit .	"	70.

Sage: — Gulden, Siebenzig Kreuzer Oster. W.

Wisniowa am 1. September 859

Alois Homanierin
pp Förster

10632/59

51

Stawy 2 pod lasem - gm. Tenczynek - pow Chrzanów. —

M: 7. XLII. 11. (n b)

34458/65

Stany 2 przy gorzelni - gm. Trzebinia
pow. Chrzanów. —

52

M. Z. XLIII. 10. (n. b.)

Jestr 10 52 pag 11. 85
4040

53

Stawy w górach: pleb. pole – gm m.
Chrzanów – pow. Chrzanów.

M: 7. XLIV. 11. (n. b)

L. 323.

Wysokie c. k. Namiestnictwo.

Stósownie do Wysokiego rozporządzenia z dnia 7go grudnia 1871 l. 7553 przedkła-

Stawyszcze – grunt w ob. gm. Kropiwnik pow. Kałuskim –

54

Grunt ten w objętości 2 m. 126 □ s. sprzedano Leniowi Pichnei za cenę kupna 101 zł na podstawie rozp. kr. Dy. st. z d 30 września 1865 l. 32304 – parc. n. 423 – 526 □ s. p. n. 17 – 462 □ s. – p. 18 – 1 m. 451 □ s. – p. n. 28 287 □ sążni

M 39 III 28 nb)

55

Stebny. potok – gm. Hołowsko – pow. – Turka – –

(ob. szkic z mapy Katastr. Hołowsko – p. Turka:)

M: 37. IX 27. (n. b.): –

56

Stecykówka. rola kmieca - g. Aksmanice - p. Przemyśl. -

/ob. Inwentarz Dóbr Aksmanice z r. 1762./ -

M: 30. XIII. 19. (n-b)

Letnicer Kreisanzeiger

Prof. Krossinski

Stefałow pastwisko cerk. gm. Akreszory, pow. Kołomyja –

M. 49 VII 38. nb

Drzewo

Czyścizna ~~att~~ grunta w gm. Strzelce Wielkie - pow. Bochnia. -

K. opis Strzelcza Wielkiego

58

Stefałów. pastwisko – g. Akreszory.
p. Rossów. –

/ob Prezentę Józefa Aleks. Jabłonowskiego na cerkiew Akreszorską. / – r. 1769. / –

M: 49. VIII. 38. (n. b). –

L 79.

Wysokie c. k. Namiestnictwo!

Stosując się do istniejących przepisów przedkładam Wysokiemu Ck. Namiestnictwu wykazy cen targowych za miesiąc Grudzień 873 r. przez zwierzchności gmin miejskich w Łańcucie Przeworsku i Leżajsku nadesłane.

Steindorf – Aryła kolon. niem. w dobrach Niepołomieckich – opuszczona –

59

eine kleine Ansiedlung in der Niepolomicer Kammeral-Verwaltung, von fünf Ansäßigkeiten und 25 katholischen Einwohnern.

v. – S. Bredetzki – Historischer Beitrag zum deutschen Kolonialwesen in Europa. – Brünn 1812. –

Litt. C.

M. 8 XXXVI 13 nb

3389 2869.

An den Edlen Przystojecki zu Borszczow

Demselben wird auf sein gesuch um bewilligung zur Abschrift des ten Prothocolls erwiedert: derselbe habe sich einstweil zu gedu biß die diesfals angeordnete Untersuchung erledigt sein werde.

Zaleszczyk in K.K. Kreyßamt den 19ten Junij 799.

Dykes

60

Stenka ~~wieś w ziemi Halickiej~~ ob: Scianka .. wieś i gm - pow. Buczacz -

M. 45 XII. XIII. 30



Quittung

über Acht Gulden (8) Ctt. welche Endesgefertigter Religions-fond-Stipendist laut dem hohen Gubernial Erlasse von 29ten Jaenner l. J. Zl 2078 für den Monath Juli (l. J.) von der gr. kth. Seminar-Rektorats-Kasse baar u/ richtig erhalten hat.

Przemysl den 1ten August 1851

Armit Baczynskij
Schüler der I. J. kl.

Id est 8 f cu.

Stare góra. gm. Stalna – p. Stryj

61

M. 43. IV. 30

L 16.

Wysokie c k Namiestnictwo!

/. W załączeniu przedkłada się wysokiemu c k Namiestnictwu wykaz przeciętnych cen zboża w sąsiednim zagraniczu za miesiąc Grudnia 1875. —

C k uboczny Urząd cłowy
w Szczucinie dnia 31go Grudnia 875.

Franciszek
Gutowski
Poboru

Stere las. gm. Kalna pow. Stryj

62

M: 43. IV. 30.

N: 11.

C. K. STAROSTWO

Wysokie c. kr. Namiestnictwo!

/. Przedkładam w załączeniu /. wykaz przeciętnych cen targowych zboża i rożnych artykułów za miesiąc Grudzień 1875. Do dalszego wysokiego zarządzenia

C. kr. Starostwo

Żywiec dnia 3: Stycznia 1876.

C. kr. Starosta

[illegible]

Stoczyska las – gm. Młoszowa –
p. Chrzanów. –

(ob. Kolberg. Etnograf. Krakowa T. I. 144)

63

M: 7. XLIII. 11. (n. b.) –

Ad

Inclytum Caesareo Regium Circula
re Officium Styslenicense

Relatio
ut intus

Stodoły miejskie razem zbudowane ciągnące się po obu stronach drogi do Jaworznia. — gm Chrzanów — p. Chrzanów.

M: 7. XLIV. 11. (n. b)



Quittung

Dieben drei Gulden 7 2/4 kr welche der gefertigte Wald-
heger als Lohn von zärtlichen 12 fl 50 kr für das
1te Juli 848 aus den Medenier St. Cont. Kenntnis
richtig erhalten zu haben bestätigt.

Medenier den 31 Januar 848

D. A. 3 fl 7 2/4 kr

Nicolo Kuzinowicz
Waldheger

[illegible] namens [illegible]

Als Zeuge
Joh. [illegible]

Stokinie przy: Radziwiłłowska p. Brody

M 23. X. 14.

33
5

Originalis inscriptio ad
rata hic tandem exhibita
Sub N° 17319 794

Stojanowski las. gm. Złoczów – p. Złoczów

66

M: 23. VI. 17

Do

Wysokiego C.k. Na
miestnictwa
w Lwowie.

Sprawozdanie
C.k. Starosty w Brzesku
z dnia 7/4 877 L. 2539.

67

Stojanowskie chaty - przyg. gm. Tłoczów
gs. Tłoczów.

M: 23. TK. 17.

68

Stojła, lasy. ~~gm~~ na granicy między Kiernicą a Stawczanami: – gm. Kiernica – pow. Gródek. –

M: 21. III. 18.

No 1441.

Wird dem Kastenamte hier zur Wissenschaft und zur Ergänzung des betreffenden Inventars zugestellt.

Niepolomice am 26t Sptbr 857

Parylewicz
Vbr

69

Stok łączny (ściek) strumień.
gm. Młoszowa – p. Chrzanów. –

M. J. XLIII. 11. (n. b.)

tig erhalten hat. —

Kałusz am 25ten July 1861.

Id est 35 f. 4½ x. v. 21.

Anton Dobrzański
lat. Pfarrer

608

Stok z Dąbrowki ze stawu uchodzi do Wisły – gm. Mędków wielki – pow. Chrzanów. –

/ob. Marzyk. Hydrogr. Krak. st. 24./–

M. 7. XLIV. 12. (m. b.)

[illegible] 30t [illegible] 854

Forst d. ad 433. bis 437. ex 856

Gutsrent d. ad 360. "

[illegible]

71

Stoki strumień. – g. Ciężkowice –
p. Chrzanów.

(ob. Marczyk. Hydr. Krakowa z st. 45.) –

M: J. XLIV. 10. (n. b)

Stola ob. Myślachówka potok
– gm. Młoszowa – p. Chrzanów.

M: 7. XLIII. XLIV. ii

Quittung.



Sieben Dreyßig fünf Gulden 4½ kr ö.W. welche Der Gefertigte von Der Dotation für Das III^te Quartal Das ist: von 1ten Maj bis Ende July 1861 und zwar:

a für Pferdezugund Saulsen fünf 126 f. à 20. Die volle Gabisse mit — — —

73

Stołowanczat – tan grom. – Jabłonka niżna
p. Turka –

M. 37 XI 27.

owydanie drzewa
do budowli. —

Stopuszany (w. Metr. Kor.) ob
Tureczka – wieś i gm. – pow.
Turka. –

M: 37. XI. 28.

Stoszów czy Stwoszów Łan wybraniecki - także Płaczki zwany - gm. Babice - pow. Biała - ob. Wybraniectwo. Płaczki.

M. r6 XLVI 12 nb

76

Straszny, potok – g. Borynicze – p. Bóbrka. –

(ob. Opis Borynicz hr. Dembińskiej.)

M: 32. II. 22. (n. b)

L. A. 543

Straznik. przys. – gm. Brzoza – p. Tarno.
brzeg. –

/: ob. Opis Wrzaw w Rozp. Tow. agr. Lw. st 136. T: III. /

M: 2. XX. 4.

Strop. pole, niwa gm. Kloczew — Lisko

M: 29. XVII. 22. 23. (n. b)

79

Strug potok. w obr. gm. Kąkolówka
— pow. Rzeszów

M. 19. XIX. 16.

ad 17. 9716



6 KREUZER

Supplementstempel

80

Struga leśna ob Sarna. –
potoczek leśny – gm. Jaworzno
p. Chrzanów. –

M: 6. XLVI. 10. (n. b)

4506. 842 ad 16574-848

Gub.

GOUVERNEUR-MILITAIRE
DE KIEF,
GOUVERNEUR-GÉNÉRAL
DE PODOLIE ET DE VOLHYNIE,
Sénateur
et
Lieutenant-Général.

~~KIEF.~~

Le 21. Mai 1842.

№ 87.

St. Petersbourg.

Monsieur le Baron,

Ayant reçu l'office de Votre Excellence, en date du 28 Avril passé, № 1660, par rapport à la plainte du sujet Autrichien Pilarski, auquel on a volé une lettre de change de 3000 roubles, pendant qu'il se trouvait dans la maison du propriétaire Olszewski je n'ai pas manqué d'ordonner à qui

Struha ob Oryszko potok
graniczny - gm. Ozomla - pow. Jaworow

M: 21. VI. VII. 16. 17.

1850 34008 10/22

K.K. galizisches Landes-Gubernium.

Prot: No 34008
2502

Sitzung am 184

Dept. IV gk. Geistlichkeit

Referent ~~Z. Gs. Graf v. Dzieduszycki.~~
Z. Kom. Fr. v. Bissachini.

Datum 11t Juni
praes. 22t " 1840 No 2049

Lemberger gk. Consistorium, zeigt an, daß der genehmigte Administrator zu Korostow Str. Ks. Theophil Gornikiewicz während der Zeit seiner Dienstleistung, noch die Localie in Hrebenow, pastorirt habe.

Korostow

Der Pr. St. Buchhaltung, zur Amtshandlung und Äußerung

82

Strumień las. (na map. woj.) nad granicą
– gm. Ciężkowice – pow. Chrzanów. –

M: 7. XLIV. 10. (n. b.)

83

Strumień potoczek - gm. Ciężkowice
- pow. Chrzanów. -

M: 7. XLV. 10. (n. b)

84

Strumienie gubiące się. gm. Złoczów-
-pow Złoczów.

M: 23. IX. 18

Salonic

85

Strużki ścieżka leśna nad rz. Przemszą ku granicy Pruskiej — używana od przemytników — gm. Jaworzno — p. Chrzanów.

M: 6. XLVI. 10. (w. b)



Inclytum Judicium.

Actione de praes 29 Mai 841.
ad N^m 10495 exhibita D. Theo-
philus Jarzynowski - Samuelem
Filemphner puncto solutionis sum-
mae 400 fl. M. C. c. f. c. convenit
Actio haec medio resolutionis dto.
15. Julii 841. ad scriptum processum
relegata, atque ad intra 30 dies
excipiendum redecretata est.

Verum Samuel Filemphner
in termino hocce 30 dierum Ex-
ceptionem formare

Stryj – rzéka w ob. gm. Tsaje – pow. Turka –

86

Parc. n. 7731 – 86 m. 1163 □ sążni w gminie Jasiónka masiowa część mająca przestrzeń 62 m. 1348, w gm. Lastówka 124 m. 452 □ sążni –

M. 37. Tk. 25. (n. b.)

87

Strzałba, dolina – gm. Młoszowa – pow. Chrzanów. –

(Ob. Kolberg Etnogr. Krakowa T. I. 144)

M: 7. XLIII. 11. (n. b.)

Quittung



7 kr.

Über Sieben Gulden 87½ Nkr, welche der Gefertigte an Dotations-Beitrag von jährlich 31 fr 50 Skr ö. Währg, für die Monate May, Juni und July 1861. aus den k.k. Kaluszer Kaal Renten richtig erhalten zu haben, hiermit quittirt.

Kalusz am 26ten July 1861.

Id est 7 fr 87½ x ö. W.

Michael Lesiecki

88

Strzałba - gaj - g. Młoszowa -
p. Chrzanów. -

(ob. Kolberg Etnogr. Krakowa T. I. 144) -

M: 7. XLIII. 11. (n. b)

3 KREUZER

Quittung

Dieser fünf Gulden Ay. welche der Gefertigte an Fuhrlohn für zur angehefteten Juscta № 265. aus dem Waldort Lebedyn des Utanopa Reviers an die hiesige k. k. Saline zugeführten 5. Schuh Waldbatten a 1 fr pr ~~[illegible]~~ aus dem Kassamer k. k. Kaal Renten Amer empfangen zu haben anmit bestättige.

Utanopa d. 25t May 849.

89

Strzałkowe – pustka na ulicy Zakościelnej: gm. m. Chrzanów – pow. Chrzanów.

(ob. Chrzanów: Rejestr pustek z r. 1715.) –

M: 7. XLIV. ii. (n. b.)

C. K. Starosty w Kamionce Str.
z 5. Stycznia 1876 L. 121.

z przedłożeniem wykazu
wypadków pożarów w po-
wiecie Kamioneckim
w Grudniu 1875. —

G

Strzebol las w obrębie gminy Lubień powiat Myslenice.-

90

(ob: Opis „Klimas" las w obrębie tejże gminy.)

M. 16 XXXIX 18. 1861

No. 31.

1865

Forstrechnungsbeilage No. 8.
ex 1866. R. P. 52.—

Löbliches k. k. Bezirks-Oberforstamt!

In Befolgung der geehrten Aufforderung vom 4ten d. M., eingelangt am 19 April 1865 Zl 119, überreicht der Gefertigte in der Beilage /. den Ausweis über die für das Jahr 1865 im Muszyner Reviere zur Verpachtung bestimmten Waldblößen zum weiteren gütigen Amtsgebrauche.

Muszyna am 21 April 1865

Stubieńska, Sztubieńska rzeczka - potok. wychodzący ze stawu w Stubnie - pow Przemysl. -

91

M. 20 XI. 15. 16 nb

Obacz obgraniczenia gruntów plebańskich w

Stubnie (Stubno)

Sztubińska rzeczka.
Jeziorko
Stubińce wieś
Nakło wieś
Tarnie
Ostrowek pole }
Kaczmarskie }
Pozdziaczyszcze pole dolina

92

Studena kora, góra Δ (509'2) - gmina Jasionka steciowa pow: Turka.

M: 37. IX. 26.

93

Studenne / Nad Studennem / -
zagroda miejska - gm. Gliniany
pow. Przemyślany. -

M. 22. T. 17. (m. b.) -

Karl Mitschke

Michal Kinasz
Namensfertiger
Heinrich Krynicki

L. a. 524
6.

Studeny - potok v ob. gm. Tsaji -
pow. Turka -

94

Parc. n. 7728 - 18 □ sazní —

M: 37. IX. 25. (n. b)

Studeny – lasy, polany i pastwiska w ob. gm. Isaje – pow. Podbuż –

95

las szpilkowy p. n. 1463, 1465 do 1467, 1473 i 1480 w objętości 240 m. 1503 □ s.
polany p. n. 1475 w objęt. – 118 □ sążni
pastwiska p. n. 1464, 1468 do 1472, 1477 do 1479 w objętości 8 m. 186 □ sążni –
pastwiska krzaczyte p. n. 1461, 1462 1474 i 1476 w objętości 5 m. 851 □ sążni

M: 37. Tł. 25. (n-b)

96

Studnia głęboka, kamieniami wysadzana na zamku Lipowieckim – gm. Babice – p. Chrzanów.

/ob. Łepkowski Zabyt. Przeszł. Krak. st. 23/.

M: 7. XLIV. 12.



3 KREUZER

Jbar. art 1109

Quittung

Uiber Zwey Gulden 30. Kreutzer C: M: welche Gefertigter an 30 Prozentl: Quartiergeld von dem Gehalte jährlich 200 fr: für den Monat Oktober aus den Medenicer K: K: Kaal Renten bar erhoben zu haben hiemit quittire.

Medenice den 1ten Oktober 1848.

Vinz: Bogusz

Id est 2 fol: 30 Xr: C: M:

Studziennica wielka - Łąka gm Bratucice.
p. Bochnia -

97

M. 8 XXXIII 13 n 6

Jh 646.

98

Studzieniska. las dworski – gm. Jaworzno – p. Chrzanów. –

M: 6. XLVI. 10. (n. b)



Elias Krosinski
Forster

Sa. 735

Stwoszow Jan wybraniecki ob. Stoszow 99

~~pow.~~ gm. ~~Biała~~. ~~pow.~~ Babice. pow. Biała.

M. 6 XLVI 12 nb



1 GULDEN

Supplement-Stempel:

Zu dem vorliegenden Accordsprotokolle dd. 18ten März 850
Delatyn am 1ten März 851

[illegible]

Stylo – las wob. wsi Motorz-
kowice – pow.

Dębowy las wobjętości 320 m. 776 a
sążni –

M. 21 V 16 nb

1972.

No 20vo

100a

Stynawka potok graniczny od Orowa — gm. Urycz — pow Stryj: —

M: 38. VI. 26.

I шм 15(2)

Ш

101

Sucha. polana - gm. Hołowsko
pow. Turka.

(ob. szkic z mapy katastr Hołowsko - p. Turka)

M: 37. IX. 27. (n. b)

Sucha dolina nad Czerniawą - Łan dw. -
gm. Balińce - p. Kołomyja. -

(ob. Opis Trofanówki). -

M: 49. XIII. 36. (n. b.)

98

f 2593/846

1 L.

103

Suchaniowski – grunta dominikalne
w ob. gm. Roztucz – pow. Turka

Rola w objętości 1 m. 1424 □ s
pastwisko " — 731 □ s
razem 2 m 555 □ sążni

M: 37. XI. 26.

Sucha Sosna przy ostarej drodze w lesie
– wiodącej z Jaworzna do Podlęża.
gm. Jaworzno – p. Chrzanów. —

M.: 6 XLVI 10 nb.

Z 1588 Eing 16 März 859
Gerichtsdiener Sigmund legt vor das in Sachen
des Moses Zeichner wider Stefan Fedynkiewicz
wegen Zahlung von 24 fl M nach Abschlag des
Betrages von 5 fl M aufgenommenen Pfandungs
protokoll

Das vorgelegte Pfändungs und Schätzungs
protokoll wird zu Gericht mit Freilassung der
Einsicht und Abschriftenerhebung angenom
men, und hievon beide Theile verständiget
Vom kk Stadt Delag Bezirks Gerichte
Przemysl am 16 April 859
Der kk Kreisgerichts Rath

Pr 28
zugest 28/4 859

Jaworka

Sucharniski – potok w ob. gm. Smereczka – pow. Turka.

Zajmuje przestrzeń – 108 □ sążni

M: 37. XI. 25. (n. b.)

106

Suchodołka (Krzywula - Krywenka)
rzeczka przez wieś płynąca - g. Boryni-
cze - p. Bóbrka. -

M: 32. II. 22. (1-b).

107

Suchodolski potok – ob. Sucho-
dółka. rzeczka przez wieś płynąca
– gm. Borynicze – p. Bóbrka. –

M: 32. II. 22. (n. b). –

ad. ℔ C3.

108

Sucholas przysiołek wsi Borki
janowskie pow. Gródek. –

M: 21. II. 16.

C. K. STAROSTWO
W
CIESZANOWIE

L. 6114.

Wysokie c. kr.

Namiestnictwo!

W załączeniu 2/. przedkładam uniżenie wykazy przeciętnych cen targowych za miesiąc Listopad 1873.

Cieszanów dnia 13. Grudnia 1873.

Ck. Starosta

Sucholas przy Porodku – taka dom.
w ob. wsi Borki – pow. Grodek

M: 21. II. 16

wicki zurückzustellen.

Aufschrift

über einen Umschlag.

Dem Kolonneaer Kreisamte mit dem Bedeuten zurückzustellen daß nach Einsichtsnahme der hierortigen Registraturakten der ~~verlangte~~ bezogene ~~Bericht hierorts~~ nicht vorkommt, das Kreisamt sonach

Zum Expedit am 26ten Aug 18[illegible]

Mundirt Kand am 27/8.

Collationirt mit

Abgelaufen am 30/8

Zur Caal. Bez. Vrbltg. am

Von der Caal Bez. Vrbltg. am

Der Buchhltg. zur E. am

Von der Buchhltg. zur: am

Zur Registratur am 30/8

VI B

Sucholesie – grunta w ob. gm.
Borki janowskie – powiat
Grodek

Rola w objętości	3 m.	395 □ s.
Łąki "	49 m.	214 □ s.
pastwiska "	1 m	570 □ s.
grunt pusty "	— m	178 □ s
razem	53 m	1357 □ s.

M. 21. II 16 nb.

1972. No 181.

Ecclesia

Klimkovecensis

Suchostawy pole - gm. Zatwie
p. Rohatyn

M: 32 V. 23. (m. l.)

No. 33663

16912 p. 5 Juny 840.
1667

Dem k. Prov. Staatsbuch-
haltung zur Amtshandlung
Vom kk. Landesgubernium
Lemberg am 22 May 840

Saar

15 Juli 840.

Da die Przemysler Kreis-
kasse die in dem anliegenden
Reisepartikulare liquid gefun-
denen Dreizehn Gulden 1 xr
dem Partikularleger gegen
gestempelte Quittung bereits
verschußweise erfolgt, und
dem Cautzahlamte in gemengten

112

Suchy – las i góry szpilkowy w ob. gm. Kondratów – pow. Turka Podbuż – Drohobycz.

Parc. n. 1447 do 1449 w objętości – 352 □ sążni –

M. 37 IX 27. –

Suchy potok — grunta mięszane w ob. gm. Dothe — pow. Drohobycz —

113

rola p. n. 2690, 2718, 2737 i 2739 w objętości 6 m. 691 □ sążni —
łąki p. n. 2691, 2738 w objęt. 1367 □ s.
pastwiska p. n. 2700, 2717, 2740 w objętości 1 morg. 42 □ sążni —
pastwisko drzewem porosłe p. n. 2699 w objętości 4 m. 409 □ sążni —

M: 37. VIII. 28. (n. b)

Suchy wierch Kondracki - ob. Kondracki
Suchy wierch - gora Mur za Sichle - Nowy Targ. 114

M. 35 XL 24.

115

Sucza - ob. Buszcze - wieś i gm. pow. Brzeżany. —

Buszcze seu Sucza in distr. Zydaczow
Limitat cum Domo Cuiusdam
Trójstatur contra Posessorem Kormaszniczi de
arcesyptione gumarum
Dwiow cornudum Bonorum cum villio Dworce
Sumlany 24.
Limitat cum villa Kałarynice

M. 33 VIII IX 21. 96

Post N. 15.

Reise-Particulare.

Ueber die im Folge Offener Ordre vom 21 Juli 865 Z. 1115 nach Węgrzyce gemachte Dienstreise, dabei empfangenen und verwendeten Geldbeträge.

Post Zahl	Benanntlich	Betrag fl	Betrag xr
1.	Laut Quittung für die Fahrt von Krakau nach Węgrzyce. a	.	.
2	Laut Bestättigung an Kostgeld für einen Tag für einen Assistenten	1	.

116

Sudera. szyb kop. węgli – gm. Jaworzno
p. Chrzanów. –

M: 7. XLV. 10. (n. b)

Zl: 1760 Eing: 23. März 1859
Commissions Erinnerung zZl: 867/859 daß in Sachen
des Moses Zeichner – wider Hr: Stefan Fedynkiewicz p.
27 fenz s. N. G. bei der Tagfahrt am 23. März 1859
keines der Streittheile vor Gericht erschienen sei

Hievon werden beide Partheien verständiget
Vom Kk: städt: deleg: Bezirksgerichte
Przemysl am 16. April 1859
Der Kk: Kreisgerichts-Rath.

Ex 28
Zugest 28/4 859
Sklenkas

Janovich

117

Sukiel ob. Sokiel potok graniczny od Wiciowa – g. Płoskie – p. Stare miasto. —

M: 37. XII. 24. –

Sukienne fabryki w obrzbie miasta Bia-
ta - pow. Biała. -

118

M. 15 XLVIII 15 n 6.



3

Quittung.

Ueber 15 fr. – kr Bmzs: Sage: Fünfzehn Gulden
– kr. in Bmzs welche der Gefertigte für
im Akkordwege übernommene Reparaturen
an dem herrschaftlichen Huziejower Wirths-
hause laut Akkords-Protokoll vom 18t
Jänner 853. und W. Amts Weisung vom
25t Oktober 1852 Z: 2953. akkordmäßig aus der
Bolechower Kaas Rentee baar und richtig
erhalten hat, – wird hiermit quittirt. –

Bolechow den 20t

119

Sukiennicka ulica - w obr. miasta Biała
pow. Biała. -

M. 15 XLVIII 15. nb.

Bolechow am 16ten Febr 853.

Friedberg

Erh. 16ten Febr 853.

No 51.

2. Art 291.

120

Sukmanów wieś na której miejscu założono miasteczko Koropiec - dziś wieś w pow: Buczacz (Metr).

41. XI. XII. 29. 30.

[illegible]

x Stryn Konik

x Jelko Klimko

Rost Dunniak

121

Surop wzgórze ze słoném zródłem, zabitém w Berezowie – gm. Akreszory – p. Rossów. –

M: 49. VIII. 38. (n. b.) –

Surruputul - las. miesz. w obr. gm. Kosmacz
pow. Kossow. -

172

M. 51 VIII 39 n 4

Revier ad № 14. Pr 17/2 860 № 163 Kosmacz 2/2

Abschätzung

des Nutzertrages der zur Verpachtung bestimmten Waldblößen und Hochwaldweide in obigen Reviere für das Jahr 1860

Wald Ort.	Nomenclatur der Waldblößen	Flächen Inhalt nach der Ocular-Schätzung		Beschaffenheit des Bodens	Schätzung des Nutzertrages in O.W.		Anmerkung
		Joch	Klft.		fl.	kr.	
Surupatul	Cwitiwa	2	400	Morig	2	50	Waldblößen
do	do	3	400	Sühnig	3	40	
do	do	5	.	do	5	.	
do	Surupatul	1	800	do	1	10	
Dowha	Krukta	3	.	do	2	30	

Susednia część miasta Buska
w r. 1454. zwana — pow. Kamionka.

113

M.: 22. VI. 15. (m.b.)

12 849

3725
183

124

Susyszyna - rola kmieca - gm Aksmanice - p. Przemyśl.

1 ob. Inwentarz dóbr Aksmanice z r. 1762. 1 -

M: 37. XIII. 19. (n. b.). -

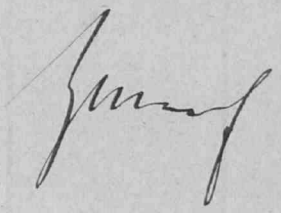

Suwała - góra w obr. gm. Tyrawa solna. p. Sanok.

M. 29 XVII 20 nb

Swyn wołczy - Wilcze błoto - (ob. Wołświn -
wieś i gm. pow. Sokal.

Dob. 2 Mam Nat. Wyc. Wyd.
1 1 1 1 1
2 1 1 1 1

Ed 19 Mrz 845
25

Gal 2

M. 13 III 9. 10

Balińska droga w pow. Chrzanowskim.

ob: opis gruntów plebanii Chrzanowskiej. –

Sybir Krakowski lub nazywają
Krakowiacy Jaworzno. —
gm. Jaworzno — p. Chrzanów. —

M: 6. XLVI. 9.10. — 7. XLV. 9.10. —

przedkłada wykazy cen
towarowych za miesiąc
Kwiecień 1875

3 Zał.

Sychla - /Syhla:/. góra - gm Isaje - pow. Turka.

M. 37. IX. 26. (m-le)

Syhla ob Sychla góra - gm.
Isaje - pow. Turka. -

M: 37. IX. 26. Cn. b

bauden zu Raba wyzna. —

2 Beilagen.

Eingang 6/10

Aufschrift

Der H. P. St. Buchhaltung zur Amtshandlung und Aeußerung. —

Lemberg am 3 Oktober 840.

Manastyrski

Zminkowski

Zum Expedit am 6 Oktober 840.

Mundirt Hermist am 14/10 M.

Collationirt Hing 15/10 mit Letzt.

Abgelaufen am 16. Okt

Zum Taxamt am

Vom Taxamte am

Der Buchhtg. z. E. am

Von der Buchhtg. zurück am

Zur Registratur am 19/10

130

Sychla (Syhla) leszkowska.
Łąka - gm. Mołotków - pow. Bohorodczany.

M: 48. V. 34. (n. b)

Inv. art. 902

Beilage Nr 186 ~~[illegible]~~ [illegible]
RRP 663

mit L.Z. 34336/850 ring

k.k. Kaiserl. Herrschaft
und Oberforstamts-Bezirk
Revier.

Medenice
Drohobicz
Letnia.

131

Syhla ob. Sychla leszkow-
ska taka - gm. Mołotków - pow.
Bohorodczany. -

M: 48. V. 34. (n. b)

Arbeits-Lohn-Register.

Ueber verschiedene gegen baare Bezahlung geleistete Arbeiten. —

für das M. J. 848.

Sychta – łąka i pastwisko w ob. gm. Opaka – pow. Podbuż –

132

łąka parc. n. 5688 w objęt. – 1263 □ sążni
łąka krzaczysta parc. n. 5802; 5803 w objętości 13 mor. 38 □ sążni –

M. 38 VIII 25 n 6

Sykatowskie pole - czyli Sikatowskie - w obrębie gm. Potylicz - pow. Rawa -

Posiadłości między Baryliszów w Jamnicy - Sowlinskiej - pow. Rawa - (ob. Jamnica).

M. 12 V 11. n 6.

Erfolg für das Jahr 1866 pro 1867

Zahlungs-Rückstände		nun angewiesen		Zusammen		Anfangliche Rückstand	
fr	fr	fr	fr	fr	fr	fr	fr
		5	68	5	68		
		5	68	5	68		
		1	98	1	98		
		1	98	1	98		

134

Szabela stara, góry - lasy. - gm. Dothe - pow. Drohobycz. -

M: 38. VIII. 28.

Do

Wysokiego c: k: Namiestnictwa

we

Lwowie

Urząd gminny Tyszyński

Szabelnia wzgórze – gm. Dulowa
– pow. Chrzanów. –

/ ob. Kolberg. Etnogr. Krakowa. T. I. 144. / –

M. 7 XLIII. ii. –

L. 112.

Świetne c. k. Starostwo!

w Tłumaczu.

Wzałączeniu przedkładam wykazy cen targowych za Styczeń 1876.

Świetnemu c. k. Starostwa do dalszego użytku.

Srabsnica - wzgórza - gm. Zagórze - pow Chrzanów. -

M. z. XLIV. 11 (n. b.)

Szalasze łąka w obrębie gminy Borki janowskie p. Gródek.

M. 21. II. 16

Szalonica - grunta dominikalne

wob. gm. Przystup - pow. Turka.

128

Rola	wobjitorci	19 m. 1157 □ s.
Łąki	"	— 225 □ s.
Pastwiska	"	1 m. 1277 □ s.
Lasy	"	6 m. 1380 □ s.
	razem	28 m 739 □ sążni

M. 3 6/XI 26.

2,225. 3661 pr. 29/1 850
223

Der k. Prov. Staatsbuchhaltung zur Stellung des Antrags wegen Anweisung des von dem inerwähnten Pfarrer angesuchten Administrations-Gehaltes und Aeußerung binnen 14. Tagen.
Vom kk. Landes-Gubernio
Lemberg am 18. Jänner 850.

Starowieyski

Gfl

[illegible]

E 12 Jänner 850

An

Eine Hochlöbliche k. k.
Landes Stelle!

Lemberger gr. kth. Metropolitan Consistorium dtto: 25t. Dezember 849. Zl: 4692.

129

Szalenica także Kapłanówka –
las dominikalny w ob. gm.
Przysłup – pow. Turka.

Objętość 35 m. 1026 □ sążni

M. 3/XI 26.

berichtet in Betreff der Verwaltung der Seelsorge bei der Pfarre in Wołkowce, Czortkower Kreises, durch den nunmehrigen Pfarrer zu Wasylkowce Joseph Koprowski. —

Unter Rückschluß der Gub: Indorsate zu Zahlen: 38,218 ex 848, und 64,440 ex 849. —

2225
166

4

2. C.

C.C.

H. Arz

2 B.

IV

Szalenica także Brzowate —
las dominikalny w ob. gm.
Przysłup — pow. Turka

Objętość 47 m. 626 □ sążni

M. 34 XI 26.

S.

C. am 8t Dez. 849

22462

f. 20.

An

Ein Löblich k. k. Kreisamt

141

Szalenica ob. Kapłanówka wołczańska - gm Wołcze - p. Turka.

M: 37 XII. 26. (n. b)

Belg № 27
1 St

№ 2
S. S.

Empfangsbestättigung.



7 kr. 3 kr. 3 kr.

Ueber Fünf n. ö. Klafter weichen Brennholzes, welche der Gefertigte als eine von der h. Direction der k. k. priv. öst. Nationalbank bewilligte Gnadengabe für das Jahr 1864 aus dem k. k. Dziewiner Revier richtig erhalten hat.

Mikluszowicer Trivialschule
am 31ten Jänner 1865.

142

Szamlan ob. Schamlau
Kol. niem. – gm. Ozomla – pow
Jaworow. –

M: 21. VII. 16. –

Szanki – Δ punkt tryg. 2750 stóp nad pow. morza w ob. gm. Jabłonka wyżna – pow. Turka – ob. Szainski jabłonski –

(ob. opis Łomny:)

M. 37 XII 27. –

144

Szańce dawne przez Szwedów sypane w Przyłęgu nad Łęgiem potokiem – gm. Gorzyce p. Tarnobrzeg. –

(Ob. Rozp. Tow. ag. Lw. T: III. st. 139.) –

M: 2. XXI. 4.

145

Szańce szwedzkie przez Szwedów usypane w. XVII W. z czasów Czarnieckiego – gm. Motycze duchowne – p. Tarnobrzeg. –

Ob. Opis Wrzaw. Rozp. Tow. gosp. Lw. T. III. st. 138. – 1 –

M: 2. XXI. 4. nb.

Szarabany - dworzyszcze pryw. gm. Turza - pow. Brody -

146

036

M. 13 VIII 13 [illegible]

6 KREUZER



Supplement-Stempel:

Zu dem vorliegenden Accordsprotokolle dd. 22. Juny 1849.
Delatyn am 21. July 1849.

[illegible]

Szare bagno. /Bagno szare/
- las - gm. Babice - p. Chrza.
niw. -

/ob. opis dobra Lipowiec/ -

M. p. XLIV. 12 (n. b)



3 KREUZER

Quittung

Ueber Funf Gulden 35 kr emze
welche der Gefertigte an Pferd
unterhaltungspauschal für den Monat
Jänner 1848 bei den Medenicer
k.k. Kaiserl. Renten anticipation erhalten hat

Medenice am 1ten Jänner 848

Ist est 5 fr 35 kr cm

Elias Krasmansky
Jacob Krossinsky
sub Forster

148

Szatne - pole - gm. Rudno - pow. Chrzanów. -

M: 7. XLII. 12. (n. b) -

Wysokie C. k. Namiestnictwo!

Aby względem wykreśle-
nia ze stanu dłużnego dóbr
Dłużniowa i Winniki kapi-
tału relacyi dziesięcinnej
dla kościoła ob. ł. w Warę-
zu postąpić według danych
pod dniem 20. Lutego r. b.
do L. 513 skazówek, uprasza
podpisany o zwrot załączo-
nych przez Wą Rożę Ryl-
skę do prośby pod L. 2144/859
dokumentów mianowicie za-

Szawyna – lasy – pastwiska i łąki w ob. gm. Dothre – pow. Drohobycz

lasy p. n. 7687, 7689, 7693, 7709, 7717, 7718, 7734 do 7736, 7740, 7752, 7756 w objętości 1637 morgów 997 □ sążni –
pastwiska p. n. 7732, 7733, 7737, 7739, 7743, 7744, 7757 do 7764 w objętości 3 morgów 617 □ sążni –
łąki p. n. 7692, 7701 do 7708, 7741 w objętości 1 morga 1568 □ sążni –
grunt krzaczysty p. n. 7742 w objętości 1 morga 356 □ sążni –

M: 37. VIII, 28 (n. b)

150

Szczakowa dawniej Szczałkowa
wieś i gm. – pow. Chrzanów, poczta
w miejscu – paraf. łać. Jaworzno.

M: 7. XLV. 9. 10. –



151

Szczakowa Δ (159°) – gm. Szczakowa
pow. Chrzanów. –

M: z. XLV. 9. (n. b.) –

Szczakowa struga /strumień wyschły./ – gm. Szczakowa – p. Chrzanów. –

/ob. Marczyk: Hydrograf Krakowa i Okr. st. 47./ –

M: 7. XLV. 9. (n. b.)

152

11 - 28788

Beilage D.

Quittung

Über Einen Gulden in Mze welche den Gefertigten für die Übertragung der Justiz-ämtlichen Registraturs-Stellagen aus Anlaß der Schloßräumung aus den Händen des Herrn Verwalters baar und richtig erhalten zu haben anmit quittiren Nicholomin d. 6t Septbr 854.

Ad est 1 fr Mze

X Jan Grodowski
X Peter Sater
[illegible]

Szczakowiec pole i las dworski –
gm. Szczakowa – par. Chrzanów. –

M. z. XLV. g. (m. b.)

ad acta
20 Febr 843

N 9 Jänner 843

13

An
Ein Hochlöbliches k. k. Landes=
Gubernium

154

Szczakówka, młyn przys. – g. Szczakowa p. Chrzanów. –

(ob. Marczyk: Hydrgr. Krakowa i Okr. st. 47.) –

M: 7. XLV. 9. (n. b)

Ussow am 13ten August 1857

Id est 5 fl 9 x Kur

Joseph Habel
Cont. Amtsschl

155

Szczałki. góry – gm. Ciężkowice – pow. Chrzanów. przeciągają się do Szczakowy (Szczałkowy) (ob).

/ ob. Marczyk. Hydogr. Krakowa st. 45. /. —

M: 7. XLIV. 10. (n. b)

Abschrift

№ 450. Eing 23. Jenner 1861.

Tagsatzungs Protocoll.

Welches in der Rechtssache des Moses Zeichner wider Hr. Stefan Fedynkiewicz wegen Zahlung des Betrages von 95 fr öW und übergabe v. 10 Schok Korn. s. N. G. beim Przemysler kk Stadt. Deleg. Bez. Gerichte am 23 Jenner 1861 aufgenommen worden ist.

Protocolarna ugoda, z dnia 23 Stycznia 1861 której wglądywanie lub wzięcie odpisu do woli stron się zostawia, przyjmuje się do wiadomości sądowej, o czem strony się złem zawiadamiają, iż spór pozwem de präs. 10 Pazdziernika 860 do L. 6876 wytoczony, za załatwiony się uważa.

Z. C. k. miejsko deleg. sądu powiatowego

Przemyśl dnia 8 Lutego 1861

156

Szczałkowa – pierwotna nazwa wsi Szczakowej – pow. Chrzanów.

Powstała z lad iż założoną została na tak zwanych Szczałkach – wzgórzach piaszczystych w pośród których miejscami znachodzą się mokrzadła i źródłowiska – ob Szczałki – Szczakow.

M. 7 XLV 10. n 6.

beeyst vorgelegt. —

Medenice den 11ten März 845.

Gumtowicz
v.
Hauden
Astrolg

Szczan ob. Ozomla potok –
gm. Ozomla – pow. Jaworów.

M: 21. VI. VII. VIII. 16.

Szczawina góra, las. - gm. Dołhe - pow. Drohobycz. -

M. 38. VII. 27.

Przedkłada wykaz wypadków pożarów za Październik i Listopad 1873.

9

Szczawniczek potok. gm. Złockie
p. N. Sącz.

M: 27. XXXI. 22, 23.

160

Szczawnik potok. gm. Hołowsko
p. Turka. -

/Ob szkic z mapy katastr Hołowsko - pow. Turka:/

M: 37. IX. 28. (n. b)

betreffend der
Herstellung einer
Brücke im Walde
Tepcinch

161

Szczawniki - (Szczowniki) -

polana w lesie od Ilnika. - gm. Hołowsko pow. Turka.

(: Ob. szkic z mapy katastr. Hołowsko - pow. Turka)

M: 37. IX. 28.

No. 935

Wird dem Caal Rentamte zur Wissenschaft und Überwachung des Einzahlungstermines zugestellt.

Vom k.k. Reichsdomainen Amte
Drohobycz am 9t Juli 856.
Stokłosinski

Eing. den 14t Juli 1856.

N 391

Szczepankowe – pustki na ulicy Zakościelnej. – gm. m. Chrzanów. por. Chrzanów. –

/ob. Chrzanów. Rejestr Pustek z r. 1715./

M. f. XLIV. ii. (m. b.) –

1876 L. 44

przedkłada wykazy przeciętnych cen targowych za miesiąc Grudzień 875 z miasta Jaworowa i miasteczka Krakowca. —

Gniazkowski

z załączniki

163

Szczepanów góra 1 (212'4) w obręb.
gm. Kalne – p. Brzeżany

M. 40. XI. 24

Szczepnik. przys. – gm. Dobre – pow. Drohobycz. –

M: 38. VI. 26.

Przeswiętnym Rządom Cyr
kularnym Myslenickim

Od Zwierzchności Wsi Smolic
względem Summy złł Rp 100.

Resolucye

165

Szczepnik ob Szczypnik. potok
-gm. Dothe - p. Drohobycz.

M: 38. VII. 26.

Szczerek – Szczerzei ~~przy~~ potok. w pow. Lwowskim i Rudeńskim –

166

M 31 II 21.

St. G.

Beilage N: 70
2 Bl.

Von der Direction der priv. österr. National-Bank.

Unter Rückschluß der des Berichtes vom 7. d. M. N. 122 wird über bereits gezahlten Reisekosten pr. 1 fl 74 kr ö. W. anlaß der Bauerhebung bei der Pfarre brodzic die Ausgabspassirung ertheilt.

Wien am 16. April 1861

Für die Direction der pr. östr. Nat. Bank

[illegible]

Nr. 157

Szczerzec ob Szczyrzyce –
wieś – przyś: – gm. ~~Limon~~. Abraha-
mowice – p. Limonowa. –

M: 17. XXXVII. 16. (n. b)

przedkłada deklaracyę,
względem przyjęcia urzę-
du na Detaxatora sądo-
wego, w Sectu Gwoździec-
kiey

168

Szczerzyce ob Szczyrzyce
wieś - przyś: gm. Abrahamowice
pow. Limanowa. -

M: 17. XXXVII. 16. (n. b)

914
1846

9230
26

Do

Przyswietnego c. k. urzędu

Komorniczego

w Gwozdcu

C.

Kajetan Hasso Agopszowicz

169

Szczop – grunt orny dominikalny w ob. gm. Szumiacz – pow. Turka. –

Objętość 2 m. 48 □ sążni –

M: 37. XI. 26.

170

Szczotki wzgórze A 1:144·91. gm. Dąbrowa –
p. Chrzanów.

M: 6. XLVI. 9.

L.a. 668.

Szczowniki ob. Szczawniki
polana w lesie od Ilnika. – gm. Hołowsko
p. Turka.

M: 37. IX. 28.

[illegible] Chorabyczer Reichsdo-
mainenamtes ddtto 10t July 853
Zahl 2894. —

Mit der Rechnung
über die Kosten zur
Instanderhaltung der
Brücken im Jahre 851
in der Gemeinde
Lisznia. —

4

Szczutowce ob. Szczytowce wieś i gm.
w pow. Zaleszczyki –

M. 50 XVIII 34

Szczypnik (Szczepnik) potok
gm. Dobre – pow. Drohobycz.

M: 28. VII. 26.

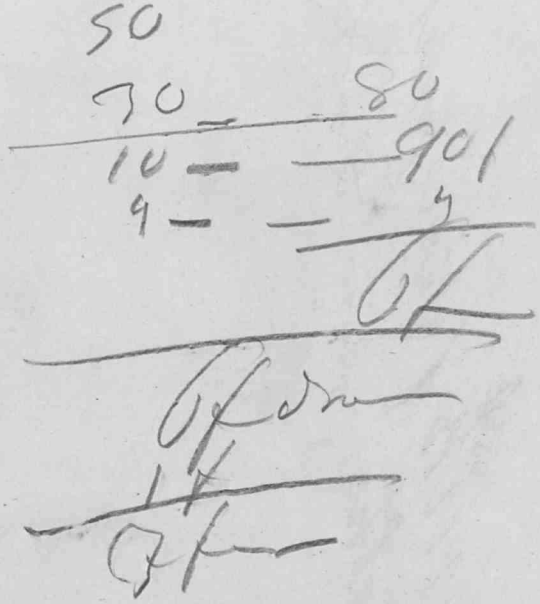

Szczyrzyce / Szczerzyce – Szczerzec /
wieś; przys. – gm. Abrahamowice
pow. Limanowa. –

M. 17. XXXVII. 16 (n. b.)

175

Szebela. połonina – gm. Hołowsko – pow: Turka. –

(ob. szkic z mapy katastr. Hołowsko – p. Turka:)

M: 37. IX. 27. (n b)

Nro 5628.

Wird dem Drohobyczer W. Amte mit dem Bedeuten zurückgestellt daß man über den sub Forst Journal art. 304 ex 856. verausgabten Betrag pr 24 fr d. i. Zwanzig Vier Gulden Cm hiemit nachträglich die Ausgabspassirung ertheilt.

Von der k.k. Finanz Bez. Dir.
Sambor den 15 Mai 1856.

[illegible]

Lwów. 17/4 856.

5628 I

An
Eine löbliche k. k. Caal=
Bezirks=Verwaltung
in
Sambor.

Bericht
[illegible]

176

Szebelka pole, nad granicą Dolhe
gm Hołowsko – p. Turka. –

/Ob szkic z mapy katastr. Hołowsko – p. Turka: /.

M: 37. IX. 28.

+ Jurko Jagoło [illegible]

Jaśko Ciunyk pisarz Gr

177

Szebeta. las. - gm. Dołhe - pow. Drohobycz. -

M: 37. VIII. 28.

Do

Wysokiego c. k. Namiestnictwa

we

Lwowie.

Relacya

c. k. Starosty w Zhrzanowie

178

Szejka, góra 1 (301'2) gm. Szumiacz
-p. Turka.-

M: 37. XI. 26.-

Szeleszów-Gaj przyś. Kadłubiska —
p. Brody

179

M. 23 X. 14

3.

99.

180

Szemberka. Błonie, łąka i bagno.
– gm. Biłohorszcze – p. Lwów. –

M: 21. I. 17. (n. b)

ad 8930.

6 KREUZER

Supplementbogen

Zu dem beigehefteten Lizitazions Protokolle dto 12ten Juny 1851. betreffend die Verpachtung der einjährigen Gras Benützung für das Jahr 1851.

Vom Expedite des Kaiserl. Wirthschafts Amtes

Niepolomice am 9ten April 1852

Johann Szymański
s. Amtsschreiber.

Szeparowicka Dębina - ob. Dąbrowa - las. gm. Szeparowice pow. Kobryńskiego -

M. 49 VIII 36. 26

Sub: J: A 83 [illegible]

Hendrichs

N° 42.

N. B.

Note

Das aufgenommene Protokoll mit denen Bevollmächtigten aus der Gemeinde Szeparowce wegen Uiberlassung der Weide in dem Waldorte Szeparowiecka Dembina um den Pachtbetrag von 40 fl. ÖW. wird Einem Löblichen kk. Cäul Wirthschafts Amte mit Bezug auf das h. ä. Schreiben vom Heutigen Zhl 41. zur weiteren Amtshandlung dienstfreundlichst zugestellt.

kk. Bezirks Oberforstamt

Mtodiatyn am 24t Juni 860.

[illegible]

Szeroka dolina – taka dom. w ob. wsi Borki janowskie ~~ki~~ – pow. Gródek

187

M: 21. II. 16

183

Szeroka, łąka. pod Kłokowicami –
gm. Aksmanice – p. Przemyśl.

Ob. Inwentarz Dóbr Aksmanice z r. 1762 /–

M: 30. XIII. 19. (n. b.)

Jour: ad 867



3 KREUZER

Quittung

Ueber 3 fr 7 2/4 xr cm Sage Drei Gulden 7 2/4 xr cm, welche der Gefertigte an Hegerlohn für das III M. Quartal 848 bei der Medenicer kk Saal Renten inclusive erhalten hat.

Medenice den 1ten August 1848

Id est 3 fr 7 2/4 xr cm:

+ Tymko Lapczuk
Letnier Waldheger

Szeroki potok – miasto Buck – pow. Kamionka. –

/ ob obgranicznie m. Buck z r. 1787/1. –

M: 22. VI. 14. (w. b.)

~~18~~ – 850
~~149~~ – "
~~218~~ – "
~~359~~ – "
~~28~~ – 851

85318
3557.

Dwigend

Sierokie - pole - gm. Nowagóra -
pow. Chrzanow. -

/ob. Kolberg Etnogr. Krak. S. I. 144./ —

M. z. XLIII. 10. (m. b.)

No. 1994

1 A 46

26te Mz 1846

Der subst. Kaiserl. Bezirks Baumeister H. Vinzenz Kühn hat bei gelegenheitlicher Bereisung der Nadworner Herrschaft, die fragliche alte Wohnung des Nadworner Kaiserl. Arztes rücksichtlich ihrer Bewohnbarkeit technisch zu untersuchen und den Befund, unter Rückschluß des Kommunikats anher bekannt zu geben.

Von der k. kaiserl. Bez. Verwaltg Stanislau am 12t März 846

[illegible]

p 9/3 46

28911

5749

No. 1994.

V.

An

Eine löbliche k. k. Caal Bez: Verwaltung in Stanislau

[illegible]

186

Szerokie błoto ob. Błoto szerokie nad Rokitną — miasto Busk — p. Kamionka. —

/: Ob obgraniczenie m. Busk z r. 1787. /. —

M: 22. VI. 14. (n. b)

Pres. 18. Nov. 848.

79785.

15505.

Wird der Kammerpro-
kuratur zur ungesäum-
ten Befolgung des hier-
ortigen bereits unterm
7. März v. J. Z. 22934
betriebenen Erlasses
vom 24. März v. J. Z.
8746 zugestellt. —
Vom k.k. Landesgubernio
Lemberg den 10. Nov. 848.

[illegible]

379/848
VII.

27 Octbr 848

Hochlöbliches k.k. Königl. Landes Gubernium

Bericht

des Stryer k.k. Königl. Kreisamts

vom 8ten September 1848 Z. 12715/12271

Szerokie - grunta dominikalne w ob. gm. Żukotyn - pow.

187

Ogrody	w objętości	205 Ds.
Pola	"	4 m. 554 Ds
	razem	4 m 759 Dsar

M. 37 XII 25 n 61

188

Szeszory ob. Akreszory.
wieś i gm. – p. Kossów.

M: 49 VIII. 38.–

An dem Tisum, wie diese St
laut Zusprung der Gelegen auf
dem Gütten Kenke sich nicht vorfinde

Bay

10.
0

189

Szewski grunt, należący do cechu szewskiego. – gm. m. Chrzanów – pow Chrzanów. –

Ob: Chrzanów. parsf. T. pola pleb. wedle pom. 1826 r.

M: 7. XLIV. 11. (n. b)

190

Szklanna huta niegdyś egzystująca, dziś szkoła — gm. Siersza p. Chrzanów. —

M: 7. XLIV. 10. (n. b).

Wagner

191

Szklanna huta (Huta szklana)
na Niedzieliskach w r. 1853 otworzo-
na - gm. Jaworzno - p. Chrzanów

M: 7. XLV. 9. (n. b)

Z 2112. Eing 28. März 860.

Vom k.k. Bezirksgerichte Baligrod an das löbliche k.k. stadt. deleg: Bezirksgericht in Przemysl J 455. – Note. In Erledigung der dortgerichtlichen Zuschrift vom 8. März 860 J 1514. wird in der summarisch verhandelten Rechtssache des Franz Mirtha wider Maria Lis und Gregor Niedzwiecki wegen Rückstellung einiger Sachen im Werthe von 45 f 4 x Elle dann wegen Zahlung der Se von 82 f 34 x ÖW. s. N.G. zur Abhörung des zugelassenen Zeugen Carl Breidel die Tagsatzung auf den 2. Maj 860 um 9. Uhr Vormittags bestimmt, und hievon ein löbl: k.k. stadt: deleg: Bezirksgericht zur Verständigung der Partheien in die Kenntniß gesetzt. – K.k. Bezirksamt als Gericht Baligrod 24. März 860 Smydzinski m.p. –

Dessen die Partheien hiemit verständiget werden. –

Vom k.k. stadt. d. Bezirksgerichte

Sklarska – potok graniczny – gm. Zary
pow. Chrzanów. –

192.

M. z. XLI. 10. ii.

193

Szkolna ulica – Schulgasse – w mieście Biała
pow. Biała –

M. 15 XLVIII 15 n 6

Sage einhundert fünfzig ein Gulden fünf Kreuzer Ernte.

Kh. Bergamt.

Jaworzno am 20. September 1858.

Schott

740
11
740
74
8140
370
8510 = 141 f 50
9 f 15
2220 : 4 = 555
22
20

7377/60 5574/bc

194

Szlachta. dawniej w Boryniczach – Boryniecczy – gm. Borynicze p. Bóbrka. –

(ob. Opis Borynicz przez hr. Dembińską) –

M: 32. II. 22. (n. b)

Quittung

6 kr. C. M.

Ueber Zwanzig drei Gulden 30 kr. Con: Mz: welche Gefertigter laut k. k. kreisbehördlicher Anweisung vom 23ten Novbr 1848. Z. 14104. an Lehrers-Dotazionsbesoldung für die Monathe Aprill, May, Juni und Juli 1855. und zwar:

aus den Kossower k. kaut Renten von jährl.	47 fl.	30 kr.	15 fl.	50 kr.
und aus den Gemeindbeiträgen von jährl.	23 fl.	—	7 fl.	40 kr.
Zusammen			23 fl.	30 kr.

aus der Kossower k. k. Rentamtscasse am heutigen Tage baar und richtig erhalten zu haben; hiemit quittiert. —

Kossow den 25ten Juli 1855.

Idest 23 fl. 30 kr. CM.

Anton Kropilnicky
Trivialehrer zu Kabak.

195

Szlachta. część odrębna wsi – gm Rosochowaciec – p. Podhajec. –

M: 33. XIII. 23.

Szlachta baniska-berezowska, zaścianek. v gm.
Bania berezowska - pow. Kołomyja.

N. 48 VII 37 38. n6

5.	Andrzej Ilnicki	1	1	10.	" + Andrzej Ilnicki
	Zusammen	5.	5.	50	Namensfertiger und Zeuge Ludwig Göttl

Berezow den 30ten März 858.

Als Zeuge
Antaal Obst

Wysoczański
Förster

197

Szlachta Żubrzycka - część przyś. Żubrzycy - gm. Kołowsko - p. Turka.

M: 37. IX. 27 (n. b)

Sambor am 31ten Aber 807.

[illegible]



198

Szlaki przedmieście miasta Złoczów

/: ob wyciąg z metryki gruntowej i Detaksacya dóbr :/

M: 23. IX 17.

1848 № 6609. 22559 22559 43/196

Hochlöblich k. k. Landesgubernium.

In Befolgung des hohen Auftrags dtto Jänner 848 Z. 85410 wird einem hochlöblichen k. k. Landesgubernium berichtet, daß Doctor Wienkowski, Curator der krep'schen Erben über die geleistete Zahlung der Interessen zu 187 fl. 30¼ kr. CM. von dem auf der Realität N: 575 3/4 versicherten Gemeindespeicher-Fondskapitale zu 3750 fl. W. W. mit der Quittung zum Jour. art. 2 ex 848 der lemberger k. k. Kreiskasse sich laut Beilage ./. bei der städtischen Executionskanzlei ausgewiesen hat.

Exh. 6609/848

[illegible] 29 [illegible] 848

199

Szlaki ob. Złote jabłko ćwierć miasta Złoczów – pow. Złoczów. –

(ob wyciąg z metryki gruntowej i Detaksacya dóbr)

M: 23 IX. 17.

289

Z. 1 August 8118

4

An

Ein Hochlöbliches k. k.
Landes Gubernium

Bericht

des Przemysler k. k. [illegible]

Szmidowy rów za Rokitną -
miasto Busk - pow. Kamionka.

200

M: 22. VI. 14. (n. b)

gestellt. —

Vom k.k. Cas. Wirthschafts Amt

Niepolomice am 30t März 863

[illegible]

I um $\frac{15(2)}{V}$

201

Sznury. pola włościańskie - gm. Hu-
cisko brodzkie - p. Brody.

M. 23. XI. 13.

Juni l. J. Z. 5487 und 27. Juni l. J. Z. 7759 im Grunde der bestehenden Vorschriften abgewiesen. Dagegen brachte er den in der Nebenlage rückfolgenden Rekurs ein, auf dessen Zurückweisung man in Erledigung des hohen Erlasses vom 11. Juli l. J. Z. 41515, da die Nothwendigkeit des hierortigen Aufenthaltes für Pinkas Thurnim keineswegs grundhältig nachgewiesen erscheint, antragen zu sollen glaubt.

3. P.

Lemberg am 31. Juli 843.

[illegible]

Szperkówka ob. Sperkówka las.
w Niepołomice.

202

M. 8 XXXVI 13.

Do
Wysokiego ch. Prezydyum
Namiestnictwa
we
Lwowie!

Szpital zagroda – gm. Żembrzyce
pow. Wieliczka. –

M: 16. XLIII. 16. (m. b.)

No. 3372.

Löbliche k. k. Kreisbehörde

Im Anschluße wird Einer Löblichen k. k. Kreisbehörde die Rechnung über die von der Bolechowier Gemeinde auf Instandhaltung der Brücken im Jahre 854. mittelst der Natural Roboth und in Baarschaft bestrittenen Auslagen zur gütigen Anrezartirung der Beiträge auf die Konkurrenzpflichtigen und Bekanntgebung des, auf die Grundherrschaft durch den

Szpital ubogich – gm. Krzeszowice –
pow. Chrzanów. –

204

M: 7. XLII. 11. (n b) –

redukcya na nowe miary i wagi w inny sposób ma bydź przeprowadzoną.

Sanok 15. lutego 1876

W zastępstwie c. k. starosty

Kawk

205

Szpital ubogich. gm. Babice
– p. Chrzanów.

/ob. Opis Dóbr Lipowiec st: 87. –

M: 7. XLIV. 12. (n. b.) –

Hub Förster

I. a. 205.

Szpital wojskowy ob. Dominika.
neb Klasztór i Kościół zniesiony.
- gm. Przemyśl - p. Przemyśl. -

206

M: 20. XII. 17.

Uibersetzung aus dem Russischen

ad 1849. 843

Hochwohlgeborner Freyherr.

Auf die Zuschrift E. E. vom 12. Febr: Z: 795. habe ich die Ehre zu eröffnen: daß ich wegen Uibernahme des russischen Unterthans Iwan Ofman von jenseits der Gränze durch das Husiatyner Gränzamt, das Nöthige unter Einem verfügt habe.

Empfangen &c:

E. E. gestern Diener

A. Radiszczew

Kamienetz Podolski, den 22. Febr: 843

N: 5117.

Szpitalna ulica - w obrębie miasta Biała.

pow. Biała -

M. 15 XLVIII 15 n6

Szumelki Dawna nazwa wsi Szumiaz w pow. Turka -

(Medr. Kor.)

M. 37 XI 26.

N 414

Dem Kastenamte
hier zum Belag
des Erstbaubuches
pro Ao 860.

Bk Cam Wllms
Kutty 23 März 860

Sroniwicky
Vtr

Szumiacki werch ob Popinka.
las - g. Szumiacz - p. Turka. -

M: 37. XI. 26.

Szutrowiska w Korycie Łuczki, potoka. w obr. gm.
Myszyn - pow. Kołomyja -

M. 49 X 37. nb

was anbelangt die Pachtrate pro 1861 so stelle
ich laut beiliegender Eingabe um dessen geneigte
Einbegleitung und Beförderung an die lobliche k.k.
Bezirks Finanz Direktion des ergebensten Ansuchen
bis zur Erledigung dieses Gegenstandes mit der
Eintreibung dieser Rate inne zu halten —

Ferner habe ich am 11ten Juli 1860 den lobl. k.k. Cad.
Wirthschaftsamt die Anzeige gemacht wegen Usur-
pirungen der Schotterbanken am Flusse Luaha
zu Mysaye die ich zu meinem Bergwerkszwecke
benöthige und im Uebertretungsfalle derselben gebaute
in Folge dessen hat das Wirthschaftsamt mit
Zuziehung des Bezirksbeamten an Ort und
Stelle Amt gehandelt und insbesondere Wasyl
Wintowints und andere mehr als Usurpanten
deren Reisekostenkommission bezahlt — Herrn
Ortynski hat die Erhebungen gepflogen —
Deshalb bitte ich gleichzeitig um Ergänzung

Ob 531, 532

Szutrowiska w lesie - gm. Kłaj. pow Bochnia. —

M. 8 XXXVI 13. nb

110
3
330

1f25d

Szutrowiska kamienne – gm. Balińce
– p. Kołomyja –

M: 49. XIII. 36. (n. b)



Quittung

Uiber Sieben Gulden 42 xr Conv: Münze
welche Gefertigter laut Detection
und zwar für den Monath Jänner 855.
aus dem k. k. Kossower Cäal Rentenbaar und richtig erhalten zu haben
hiemit quittiret.

Pistyn den 31ten Jänner 855.

213

Szwaby. – przys. (na map. woj.). gm. Poręba Żegota – pow. Chrzanów.

M. Z. XLIII. 12. (n. b.) –

a. 37926/54.

...e														
Zusammen		hierauf wurden eingebracht, u. erliegen in Deposite laut Gutsrentrechnung für das J. 1855					im Abfindungswege sind nachgesehen worden an Interessen		uneinbringlich				Anmerkung
		Post	an Kapital		an Interessen				an Kapitalien		an Interessen		
fl	kr		fl	kr	fl	kr	fl	kr	fl	kr	fl	kr	

Szwaby ob. Bedrychowice niemieckie
pow. Zaleszczyki.



M. 46 XVII 33.



215

Szwajcarska Dolina (Dolina szwajcarska)
- las - gm. Karniowice - p. Chrzanów.

(ob. Kolberg Etnogr. Krak. T. I. ~~144~~ 145.) -

M: 7. XLIII. 11. (n. b.)

Do

Wysokiego Ck. Prezydyum
Namiestnikowskiego

Sprawozdanie

216

Szwedowa. rola – gm. Żembrzyce
pow. Wieliczka. –

M: 16. XLIII. 16. (n. b)

Szwedzi

Zajęcie zamku Bobrek przez Szwedów r. 1655 – gm. Bobrek p. Chrzanów. –

(ob. Lepk. Przegl. Zabyt. Przeszł. st. 25)

M: 6. XLVI. 12.

217

Id est 16 fr 40 Xr C: M:

~~30 x am Abzug an Über-~~
~~genuß des Schreibpauschals~~
~~pro 847.~~

~~Dein [illegible] — [illegible]~~

Rest — 11 fr 10 xr

I. a. 269.

Szwedzki obóz z r. 1655 pod ~~Babicami~~ Oświęcimem w obrębie ~~tej~~ gm. Babice - ~~pow~~ ślady - gm. Babice - pow. Biała -

M. 6 XLVI 12 nb

219

Szwedzkie szańce - sypane przez Szwedów w XVII w. za czasów Czarnieckiego - w Motyczu duchownym i sąsiednim Przy-łęku - p. Tarnobrzeg.

Ob. Opis Wrzaw - w Rozpr. Tow. agr. Lw. T III st. 158 - ~~4~~

M. 2. XXI 4 n. 6.

220

Szybienka łąka i pastw. - gm. Pereniżyn
pow. Kołomyja -

M. 49 IX 37 nb

ein und in dem hohen Fürstpatente festge-
setzten Strafen: worauf ich mich in Gegenwart
der Zeugen mittelst Kreuzzeichen unterschrei-
be.

+ Hawrylo Ududek
Namensfertiger und Zeuge
[illegible]

Zeuge
Johann Lunastewicz

Pereniga am 1ten November 1860

[illegible]
Fürst

Szybiparek - Szibiparek. - Kamieniotom w obrębie
gm. Levienicc - p. Lwów -

M. 22 I 17 n 6

Nr 174/LC.

Note.

Der geehrten Aufforderung vom 31ten Oktober l. J. Z. 173 entsprechend wird im Anschluße der Ausweis über die im Spätherbste 862 im Grobler dann Koter revieren stattgefundene Eichelmastnutzung gegen seinerzeitige gefällige Rückstellung eingesendet. –

Grobla am 31t Oktober 867.

Friedrich Schwalbitz
Staatsförster

222

Szydło. polana. gm. Hołowsko
pow. Turka. –

(ob szkic z mapy katastr Hołowsko – p. Turka). –

M: 37. IX. 28. (n b)

123

Szydło wyższe - góra i polana - gmina Hołowsko - pow. Turka. —

(ob. szkic z mapy katastr Hołowsko - p. Turka)

M: 37. IX. 27. (n. b)

Vom Lumbergen
Ad Landrechte

Dem Hl Adte
Sękowski

6

35114

24 Januar 817
Lemin

Szydłowska - pustka - gm. Luszowice
- pow. Chrzanów. -

(ob. Opis Jaworzna 1804) -

M. 7. XLIV. 11. (n. b.) -

Da N.º 359
en 859.

Szydłów-Sydłów, wieś istniała około r. 1400. w obrębie dzisiejszej gminy Kurowice, gdzie później Alfredówkę założono, w pow. Przemyślany.

J 1453
25 III

Seredne — wieś w pow. Odhajce

M. 22 V 18 92

(ob. Seredna)

1850 34453 16/22

K.K. galizisches Landes-Gubernium.

Prot: No 34453
2544

Sitzung am 18

Dept. IV O. M.

Referent H. K. Kommissär Wissauk

Datum
praes 25 Juni 1850 No 8

Julian Tymiński Lisker
gr: k: Pf., bittet um Congrua-
Ergänzung, oder um einen
Congrua-Vorschuß v. 100 fl. CM.

1 Z.

[illegible]

Szyjki. przys. gm. Libiąż wielki –
pow i powiat. Chrzanów – paraf. Tać.
Kościelec. –

M. Z. XLV. 12.

O. K. Starostwo w Białej
z 14go Lutego 1876 L: 1275

g

przedkłada wykaz
pożarów za Miesiąc
Styczeń 1876.

Szyjki przys. gm. Gromiec - pow. Chrzanow.
paraf. Łac. Bóbrek - p. Lipowiec.

M. 7 XLV 12 nb.

An

Ein löbliches kk Cammeral

Wirthschaftsamt

in Niepołomice

Samuel Rottersmann und

Abracham Goldberger aus

Staristawice.

dd: 11 Februar 1865.

Szyjki przys. – gm. Gromiec – pow. Chrzanów. parafia Lipowiec – par. tab. Bobrek.

M. f. XLV. 12. (v. b.)

229

Szykanina. góra - gm. Hołowsko
- pow. Turka. -

(ob. szkic z mapy Katastr Hołowsko - p. Turka.)

M: 37. IX. 27. (n b)

Emre, aus den Drohobycker k. k. Saal forstrenten baar und richtig erhalten hat, anmit quittiret. —

Drohobycz den 17 März 1856

+ Wasyl Harasymiak
vecturant.

Namensfertiger u. Zeuge

Ostrowski

Als Zeuge

Adolf Terkiewicz

Sd est 24 fr — Emre

Lemm m. Zeugen

A. 304. F

Szymoniec. góra Δ (593'5) —
gm. Hołowsko — pow. Turka. —

(ob. szkic z mapy katastr. Hołowsko — p. Turka)

M: 37. IX. 27. (n. b.)

Szymoniec – lasy – pastwiska i łąki w ob. gm. Hołowsko – pow. – Turka

lasy p. n. 1393 do 1397 w objętości 1368 morgów 818 □ sążni –
pastwiska p. n. 1390 do 1392 w objętości 1 morg. 601 □ sążni –
łąki p. n. 1367, 1383, 1385 w objętości 1206 □ sążni –

M: 37. IX. 27. (n b)

232

Szypowa polana - gm. Hołowsko - pow. Turka. -

(ob. szkic z mapy katastr. Hołowsko - p. Turka)

M: 37. Tk. 27. (n. b.)

Herrn
Moses Zeichner per Jermak

Szyroka – las w ob. dzielnicy i gm. Ozomla – pow. Jaworów.

Objętość 682 m. 110 ⌗ s. są tu dęby, brzozy, sosny –

M. 21 VI 16 nb.

1972. No 43.

234

Ściek ob. Stok łączny. strumień
gm. Młoszowa - p. Chrzanów. -

M: 7. XLIII. 11. (n. b.)

Empfangs Stab 41/52.

und 7 offen

235

Śląski gościniec - gm. Babice - p. Chrzanów. -

/ ob. Opis dobra Lipowiec /. -

M: 7. XLIV. 12. (n. b)



Śnieżna górka – wzgórze w
lesie z piwnicami gm. Jaworzno – p. Chrza-
nów. –

M: 6. XLVI. 10.

ad 62635/839



6 KREUZER

A 7 Sept 839

Ambros

An

Eine Hochlöbliche k: k: Lan

desstelle zu Lemberg

Joachim Joseph Kaminski Bedien

ter der Frau Gräfinn Theofila Frideri

ka Moszynska in Lemberg sub No 8 1/4

wohnhaft.

31.

bittet um gnädige Befrei

237

Śmietanowska zagroda. – gm. Zemb. rzyce – pow. Wieliczka. –

M: 16. XLIII. 16. (n. b.)

Zl: 347

ad Nro 1170

berichtet, daß ~~[illegible]~~ man ~~[illegible]~~ von der Nothwendigkeit der Reparatur der Scheuer des Tymko Łazarowicz sich örtlich überzeugt hat. —

Verfaßt Verwalter.

Sredni młyn przyś: gm. Złockie
p. N. Sącz

M: 27. XXXI. 23.

Srednia droga – niwa – gm. m. Chrzanów
pow. Chrzanów. –

139

M: 7. XLIV. ii. (n-b)

C. K.
STAROSTWO
[illegible]

L. 11959

Wysokie Prezydyum!

/. W załączeniu /. przedkładam wysokiemu Prezydyum wykaz pożarów wydarzonych w powiecie tutejszym w miesiącu Grudniu 1875.

Tarnopreg dnia 5go Stycznia 1876

240

Srednie pole – pole pleb i nieużytki:
gm. m. Chrzanów – pow. Chrzanów –

/ob. Chrzanów paraf. T. pola pleb. wedle pom 1826./

M. 7. XLIV. 11. (n. b)

15 KREUZER

Excelsum Judicium!

Da Christina de Com: Komarnickie Komarnicka in causa pcto solutionis Sae 200# c.s.c. adversus replicam per Apolloniam de Czarneckie 1o voto Gizycka – 2do Tyatkowska sub praes: 16 Aprilis 846 ad N. 12562 exhibitam – in legali termino duplicam formare non valens, quia fine enervandarum plurium replicando demum adductarum facti circumstantiarum, suppletorea et magis exhausta informatione opus est, quam autem hucusque supplicans subsignato suo nondum immisit patrono,

Świątkówka - góra w obrębie gm. Szczawnica.
pow. Nowy Sącz -

Ob. Rozprawę S. Kreutza o Trachycie sanidyno-oligoklazowym w okolicy Szczawnic

Trachytowe skały.

M. 27 XXXV 22 nb

Szawnica, wieś pow. Sandec.

Swiderszczyzna pole w Obrębie gm: miasta Sokal.

Niegdyś pole to należało do Bractwa Różańcowego w Sokalu (ob. Sokal dokument o Bractwie)

M. 5 III 7. n 6.

Świdnik - potok w ob. gm. Łastówka - pow. Drohobycz -

243

Parc. n. 5647 i 5648 w objęt. 421 a s.

An. 37 IX 25 nb.

Świdowa przy Niepołomice – Bochnia

244

(ob. Rewir Niepołom.)

M: 8. XXXVII. 12. (n. b)

L. 1693.

Wysokie c: k: Namiestnictwo!

2/. W załączeniu przedkładam uniżenie wykazy przeciętnych cen targowych za miesiąc Marzec 1874. —

Cieszanów dnia 8. Kwietnia 1874.

Ck: Starosta

Świerzchowce ob. Świerkowce, wieś i gmina (w pow. Zaleszczyki.

245

M. 45 XIV XV 30. 31.

Świniarnia zagroda - gm. Zemb-
rzyce pow. Wieliczka. —

246

M: 16 XLIII. 16. (n. b)

Ing.

z. 28. August 855

15509 frw

An

Eine Löbliche k. k.
Kreisbehörde in
Sambor

Drohobyczer k. k. Kreis. W.
[illegible]

Dem H.H. Herrn Ingenieur
Caspar zur Verfassung des
Kostenvertheilungsausweises
und Vorlegung unter Kom-
munikatsrückschluß.

H.H. Kreisbehörde
Sambor am 14. November 855

[illegible]

z. 1 Decbr 855.

364.

Swiniarow ob. Drwinia potok w obr. gm. Drwinia - pow. Bochnia -

M. 8 XXXIV XXXV 12.

Swiniarskie także Kulowej -
las dominikalny w ob. gm.
Wołcze - pow. Turka.

248

Objętość 55 m. 1383 □ sążni c

M: 37. XII. 26. (n. b)

1867

	podatek gruntowy	dodatek wojenny	dodatki indemnizacyjne krajowe indem	dodatek dla rady powiat	podatek domowo klasowy	podatek zarobkowy
Olszanik	35 61				1 46	
Czerchawa	16 31	3 6			. 23	
Brzegi						
Czukniw	12 85				1 46	
Bucznica	11 45				36	
Mrozowice						
Zwor gm. i do.						
Kulczyce	18 77				36	
Szade dom.	53 63				1 46	
Sprynia wieka						

Swiniarskie także Czeremina-
las dominikalny w ob. gm.
Wołcze - pow. Turka. -

249

Objętość 49 m. 1337 □ sążni

podatek gruntowy

M: 37. XII. 26. (n. b)

Świński pysk, łaki – gm. Młoszowa – p. Chrzanów. –

(ob. Kolberga Etnogr. Krakowa T. I st. 144)

250

M: 7. XLIII. 11. (n. b.)

Quittung



7 kr. 6 kr.

Über dreyßig fünf Gulden 4½ östr. W. welche der Gefertigte an der Dotation für das 2te Quartal das ist: vom 1ten Februar bis Ende April 1861, und zwar:

a für Pfarrgrundavulsen jährl. 126 fl. östr. W. die volle Gebühr mit — — — — — — — — — — — — 31 fl. 50 kr.

b an Mahlmühlenzehend reluition von der jährlichen Gebühr pr. 21 f 31½ kr. östr. W. zwey Drittheile mit — — — 3 f 55½ kr.

Zusammen 35 fl. 4½ kr.

Switajłowskie pole w obrębie gm. Potylicz
p. Rawa - posiadłość dawniej monasteru Bazyl.
w Jamnicy-Smolińskiej - p. Rawa - (ob. Jamnica)

M. 12 V 11 nb.

Erfolg für das Jahr 1868 pro 1867							
Zahlungs-Rückstände		neu angewiesen		Zusammen		Anfänglicher Rückstand	
fr	kr	fr	kr	fr	kr	fr	kr
.	.	1	1/28	1	1/28	.	.
.	.	1	1/28	1	1/28	.	.
.	.	.	.	.	.	.	.

Skanowanie i opracowanie graficzne na CD-ROM :



ul. Krzemowa 1
62-002 Suchy Las
www.digital-center.pl
biuro@digital-center.pl
tel./fax (0-61) 665 82 72
tel./fax (0-61) 665 82 82

Wszelkie prawa producenta i właściciela zastrzeżone.
Kopiowanie, wypożyczenie, oraz publiczne odtwarzanie w całości lub we fragmentach zabronione.

All rights reserved. Unauthorized copying, reproduction, lending, public performance and broadcasting of the whole or fragments prohibited.