

Оссолінські колекції.

CD – диск виконано в рамках угоди укладеної з квітня 2004 р. між Львівською науковою бібліотекою НАН України у Львові і Національним Закладом ім. Оссолінських у Вроцлаві.

Lwowska Naukowa Biblioteka im. W. Stefanyka NAN Ukrainy. Oddział Rękopisów.
Zespół (fond) 209.
Archiwum Baworowskich

712. Materiały dot. miejscowości na lit. L. 1707-1871, K. 130.

STRONY NIEZAPISANE NIE ZOSTAŁY ZDIGITALIZOWANE

500

Музейный билет
№ 16ab-712

2010

148 approved

fascic. ~~IX~~ XIV Krouthel

Michaelen Equitour Krouthel.

N. 2. do 20/3 80 prawomocny

Josef (Antonina)

Roxbovski

proxi 800
por 500 str.

real. l. 325 1/4 w lwaie

- 13/3 krot dokumentow co wo poriyoski 500 str. —
880. 27/4 Podano o narokus raptaly
- " 20/5 wyzdano krotki 29/5 62 d
- " 28/8 dane ekstrakt do urupietwienia
- " 6/9 priedtoriono rachunek pto 800 fl.
- " 9/10 podano o rozpisanie liystawcy pto 800 fl.
- " 17/12 raptacono krotka wypletu 14 fl. 40 kr. —
- " 19/12 wyszkano liystawcy ^{vol. 45 480} krotka 16 fl 62 st.
- 188123/1 priedtoriono rachunek pto 800 fl
- " 3/3 krot dokumentow. —



Przed Urzędem Ekonomii Dobr Miasta

J. C. K. Mści Lwowa, osobie i cześniaszy Urzędowy Michat Tarnawski doproszał się, aby Onemuż Grunt Miejski Driedziorny na Przedmieściu Brodskim Czwartej Części przy drodze do Folwarku W.W. P. P. Ormiańskiuch zdawna Pasieha Wolf Bernatowski zwanego, bierzący, piasto y bez wytecznie leszący, do wolnego na Onymże Domku pobudowania tudzież Sadu, y Ogrodka zatorzenia, za Czynszem corocznie do Kasy Miasta płać się mającym, kontraktem Emfiteutyicznym nadany był.

Przeto Ekonomia Dobr Miasta Lwowa sadney wley mierze nieupetrując przeszłody y co sturności prózby wyrey rzezonego Asseslanta przychyliwszy się na fundamentie Rezolucyi od Przewodni Magistrateu pod Dniem 20^o Czerwca 1797 Roku ad N^o 5419. wypadley ponużony Grunt Miejski Driedziorny którego Obzerności wozerz tak z Tacyaty przedney przy Wierdzie z Allicy, Zickoney do Folwarku W.W. P. P. Ormiańskiuch czyli Pasiehi Wolf Bernatowski, iako też z Tacyaty tylney na przeciwko Allynha do Pasiehi Wolf Bernatowski należącego po Sazni 10. Wzdur cast tak przydonym Polu od Karolua czyli Zicki z Pasiehi plynącej, iako ~~z~~ ^{ter.} y przydrugim bohu od Drogi naprzecio Jurdyki Kozimskiego będącej, po Sazni 20. rarem ztaczwszy Sazni kwadratowych 200 Miary Naturalney Lwowskiy w sobie zawiera, rzezonemu Michatowi Tarnawskiemu y Sukcesorom Onego do wolnego użycowania, posiadania zabudowania, y przytkowania niniejszym Emfiteutyicznym Prawem do Set Trzydziestu trwac mającym nadanie, y wypuszczenie zaniy opisanemi dobrowolnie umowionemi kondycyami —

1^o Urzędowy Michat Tarnawski pro Laudemio in Recognitionem Directi Domini ~~et~~ ^{et} ~~Orni~~ ^{Orni} zastapiona, Approbata, kontraktu tego do Kasy Miejskiej zapłać obowiazany będzie —

2^o Czas niniejszego kontraktu iako się zaczyna od Dnia 17^o Miesiąca Lipca, tak po upłynieniu Lat 30. otymre Miesiąca y Dnia konaje się będzie, przy Expiracji czas Terminu niniejszego kontraktu Urzędowy Michat Tarnawski, lub Sukcesorowie jego o Renowacyę Prawa niniejszemu Onemuż nadanego, zaumiarowaną Aukcyą Czynszu, y zwy

sta

zwykłą Optatą Laudemii doprawzić, y wystarcie obowiązanemu być, tak
dalece iż gdyby rzezonej Renowacyi Kontraktu wyjednać sobie zaniebali
tedy tym samym Prawo do dalszego tego Gruntu posiadania y używania
utraca, y wolno będzie Ekonomii Dobr Miasta tego, takowy Grunt, iako
własności Mieyskiej wraz z wszelkimi nater cras na Grunciu będącym
zabudowaniami s: podług rachunku iednak takowy przez Taxę Urzę-
dową postanowiony będzie y optacie się mającemu na rzecz Miasta
tego odebrać, y dysponować, lub Prawo na tenże Grunt komu imemu
nadać, bliższosci atoli y w takowym przypadku donabycia nowego nater
z Grunt Prawa, niniejszemu Kontrahentowi, y Sukcesorom jego,
za Czynszem iednak Sukcesorowoci się mającym, z Arony Ekonomii
Dobr Miasta tego niniejszemi rezerwować się.

3^{to} Czynsz ziemny używania pomienionego Gruntu na ~~Woll~~ Płoc
dobrowolnie umowiony, y postanowiony rzezonej Kontrahent Michal
Turnawski z Sukcesorami swemi corocznie pocrzynając a iż ^{ma} ~~z~~
1777 Roku atoli bez zadney Defalki non obstante quavis tempor Cata-
mitate do Kaszy Mieyskiej odnosić, y wyptacać obowiązanym będzie,
w przypadku bowiem gdyby wyptacenie Cynszu najdaley przez
Lat trzy zawiódł, na ow cras podług Dyktoru Prawa Emfiteutyznego,
tym samym nie tylko Prawo do dalszego tego Gruntu posiadania, y
używania utraci, ale też y od wszelkich zabudowań, y pocrzynionych
Melioracyi, pomimo iakowey zenni nadgrody odpadnie.

4^{to} Procz wyrey postanowionego Cynszu wszelkie Podatki publiczne
iako to Taxe Kwaterowego, lub inne wszelkie w dalszym czasie nastąpić
mogące Daniny y Ciżary, tenże Kontrahent, y Sukcesorowie tegoż Gruntu
tegoż y najmniej wystawionych Budowoli proporcjonalnie z innymi
obywatelami optacać, y ponosić powinnić będą, zadney w tym mierze
od Ekonomii Dobr Miasta tego Beneficacyi niepretendując.

5^{to} Nie wolno będzie niniejszemu Kontrahentowi, y Sukcesorom jego
niniejszemi nadoiny sobie Grunt, y najmniej wystawionych Budowoli

nikomu

nikomu bez wiedzy; y konsensu Ekonomii Dobr Miasta tego, dac, darowac, przedawac, lub iakimkolwiek sposobem ustezowac, ato pod utrata, ni-
niejszego sobie nadanego Prawa, odpadnieniem od Posieszy Gruntu, y
niewadnoscia wszelkich wtey mierze Czynionych Transakcyi -

Ktore to wyzey opiane obowiazki poniewaz kontrahent dobrowolnie
na siebie y sukcesorow swoich przyjal, y onez ni naruszeniu dotrzyma
y petnie obowiazat sie, przeto niniejszy kontrakt nadrzy rowne Exam-
plare spisany, z ktorzych jeden kontrahentowi wydac, Drugi w
Aktach Ekonomicznych pozostac - Trzeci zas Przeswiecnemu Magji-
stratowi Miasta tego do Approbaty: ktora niniejszymi rezerwacjami
podac sie ma - Dla tym wiekszey Wagi y pawnosci podpisaniem
istotnym tego kontrahenta, iakto y Ekonomii Dobr Miasta tego przy
prycisnieniu Pieczeni Miyskiej Ekonomicznej stwierdza sie -
Dati w Lwowie Dnia 2. ^{uly} Lipca 1777 Roku

Josef Adam
Ekonom. M. S.

Michal Jancuski

Jozef Nowakowski
Magistr. Ekon. M. S.



1777

Approbat mit dem Kaiser, das in demselben das allgemeine System der Academie
mit Grundrissen des Hofes in Wien, in der Zeit von 1777 bis 1778, in
Wien, am 2. Aug. 1777 No. 2052, in demselben das allgemeine
System der Stadt Grundrissen delegirte Commission zu bestanden
Modification habensuelten wird. Das Magistrat von Joseph Stadt
Lemberg, d. 2. July 1777
Schweitzer

ad. 807
800

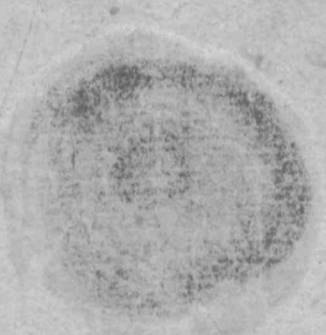
478

Michael Tarnavsky

1797

~~is obsequy~~

S.



16



Przeswietny c. k. Urzędzie!

Na wezwanie Przeswietnego c. k. Urzędu z dnia 19.^o kwietnia 1862 do L. 1292, względem przedłożenia w odpisie niewyrytebnym absolutorium kryli nakwierzdzenia uwolnienia dóbr Liszki z przyległ. od odpowiedzialności za jawowe depozyta na tych dobrach ciężkie, donosi podpisany opiekun małoletniego Karimierza Pawłowskiego, właściciela tych dóbr, jak następuje:

Podpisany opiekun otrzymał już tak absolutorium c. k. Sąd Krajowy wyższego Lwowskiego dno 24. września 1860 L. 15. 979, jakoteż i absolutorium polityczne c. k. Urzędu obwodowego Kottkiewskiego dno 24. października 1860 do L. 969 i na podstawie tychże dwóch absolutoriorów uzyskał podpisany przez c. k. Sąd Krajowy Lwowski zanotowanie w flanie biernym całych dóbr Liszki, Kosciaszyn i Brzewadów, obwodu Kottkiewskiego w pitowie do małoletniego należących w drugiej zaś połowie do funduszu Karullów, że te dobra całe od obowiązku poddanej i odpowiedzialności za jawowe depozyta zupełnie wolne są.

Później te obydwie absolutoria przedłożył podpisany opiekun w pierwopisie w podaniu do c. k. Namieslnictwa Lwowskiego w celu przepisania małoletniego obowiązku winkulowanych na niewinkulowane.

Winkulacja małoletniego Karimierza Pawłowskiego własnych obligacji winkulowanych obywateli dóbr Liszki, Kosciaszyn i Brzewadów, w skutek uchwały c. k. Namieslnictwa imieniem funduszu uwolnienia gruntów od ciężarów z dn. stycznia 1862 L. 140 doręczony c. k. Sądowi Krajowemu lwowskiemu do L. 7524/862 - już nastąpiła, - wyż wspomniane oryginalne absolutoria zatem przez c. k. Namieslnictwo c. k. Sądowi Krajowemu jako Justaniji nadkuratolarnej małoletniego Karimierza Pawłowskiego zwrócone zostały i w aktach tegoż Sądu się znajdują muszą - z których aktów jawowych lub z Tabuli Krajowej, gdzie te absolutoria w księgach Justamentów

sum zapisane są, ^{wieczyste} można odpisy wspomnianych abso-
lutorów w najkrótszej drodze sporządzić sobie karai,
jeżeli komu tablowe odpisy są potrzebne.

Oraz uwiadamia podpisany przez swiętę Sąd, że po-
dobne niniejszemu wyjaśnienie równocześnie do c. k.
Dyrekcji finansowej powiatu Łobżewickiego bezpo-
średnio został
Lwów 30. Kwiet. 862.

Janusz Gubtowicz



Plinipotencye. Mocą której ja niżej podpisany "Dziwzić Dobr Lubanowa,
Barony i Liak Dacie zupełne umocowane Wilno: Panu Felixon Ebenbergrows
we wszystkich galeziach Dochodów temie Dobrami moimi, rządzie, Officialistow
i innych srog przyjmowai, tym pełnieniu obowiązków przypisywai, takowych
rachunków stukas, w Interesach moich mnie w Sędzie i za Sędem orak
przy Komisjach cywilnych i politycznych zastępowai i bronie, wszelkie Rezolucye
tak polityczney iako tier cywilney Justancyz sądowej przyjmowai, w czasie potrzeby
przeiw tych dla Dobra mego rekurrowai lub appelowai, Skargi podawaniez przyjmowai,
wtakowiz, wgladai i rezoluwowai, w poddaniach o powinności Inwentarskie wkłady
wchodzie, czynisz z Prowentow dworskich podług umiarkowane zmniejszai i
powiększai, z Paektarkami, Ardzarcami i kupcami produktow ugody i kontraktki
czyni - w Wyrobach gorzelnianych i browarnych C. k. Urzędow wszelkie
meldunki potrzebne przedkladas, wtakowiz w Ugody o podatki konsumcyjny
wchodzie Należytoz podatkowiz z Prowentow moich wypłacai, z Kredytorami
Abrahunkiz robisz, ztemiz dla Dobra mego wszelkie Układy wchodzie, i takowym
wypłataz, z Prowentow sprawnaczai - Wszystko to wszystko co tylko ten moiz
Plinipotent dla Dobra mego zarządzi i uczyni, ja wszystko za waras i wniciam
nie rmienniz, iako mnie zobowizujecie, przyjmiz i przyjmuni - które powyższe
Plinipotencya w przytomności Swiathków własnorocnie podpisnie i wyisnienim
własnowey pierzezi stwierdzam - Lubanow Dnia 15 Augusta 1844. Karol Dobr
Pawlowski m. p. L. S. jako Swiadek Jozef Man'kowski m. p. Józef
Górski m. p. jako Swiadek - skrypturze Felixa Ebenberger -

Punktów Przedugodne

Miszdy Szarben Jasnie Wielmożnego Karola Arabi Paw-
łowskiego Driedzielnego Pana Dóbr Lisck, Lubaczkowa
Basznie czyli Jego Petromocnitkiem JM Panem Felicem
Ebenbergarem a iedney a Starozakonnym Josephem Le-
wentherem, mieszkanicem a Krysztynopola a drugiemy
strony stanęła, na dzień dzisiejszym względem wydzie-
ławienia Propinacji w Dobrach Lisckach a mianowi-
cie w Msiach Lisck, Koscianym Przewodow Młynem w
Koscianym wodnego i Wiatrakem w Lisckach wy-
działawieniem stajni opasowej w Lisckach i sprzeda-
wy okowity następna dobrowolna umowa

1^o Wydziaławia Petromocnitk Szarben Jasnie Wielmożnego
Karola Pawłowskiego Starozakonnemu Jose-
phowi Lewenther Propinacji Wódky Piwo w wsiach Lisck
Przewodow i Koscianym oraz a Wiatrakem w Lisckach i
Młynem w Koscianym bez wszelkich dodatków od 1^o lipca
1844 do ostatniego października 1845 r. równo
dzierżawę

2^o Zwycza namieniony Szarb wydziaławia, namienionemu
Josephowi Lewentherowi przy Gorzelnicy Lisckiej stajni opasowej
abrahaj, i Młata aby ważył od potrzeby Szarbowey na miesiąc
Mienicy od dnia 15^o Listopada do 15^o kwietnia 1845, a do danie
potrzebney siły i stony tak dla bytła iako i podściot i oraz
dodać cetereski parobków do nadawania parzy i utrzymania
nia porządku w stajni opasowej, lecz wymanwia sobie co ty.
Dzień po trzy beczki braby dla Owiec

3^o Sprzedaż powyżey namieniony Szarb Starozakonnemu Joseph
Lewentherowi pięć tysięcy N. 6000 garcy Okowity bezanyku
Lysyjskiej N. 30 gradusowej na Wagners Wąg, i obowia-
zuje, iż, atychże 6000 garcy Dwa tysięcy N. 2000 garcy o sfa-
wie w oddaleniu na i. dzień paniecyany. Muska czyli Okow-
taria i ino produkowana, zostanie po otrzymaniu na fhar-
bony ujętek potrzebny na Starozakonny Lewenther w
Lisck ratach; to jest do 1^o stycznia 1845 Dwatysięć N. 2000
Garcy, do 1^o Marca 1845 x nowa Dwatysięć N. 2000 garcy a
następnie przy ukończeniu Gorzelnicy trzeci raz Dwa
Lysyjskie

N: 2000 gary w przytomności W: 4: Prączy lub Ilmo: 0:
wanego odebrać, do czego się temui Magaryni i Wa:
czynić przeczyna. -

4: Piwa ille na fajtki w Litkach Kosiarynie i P: Rewo:
Dowie potrzeba będzie na Staroakonnym Lewenherz
Kosiarce w Liseckim Browarze po Cenie iak dla
Etrahentów sprzedawać się będzie, braci i do Kasy Pro:
wentu Starbu Liseckiego optacai, w razie iakby
się okazało, że Staroakonnym Lewenherz Piwo sobie
w innych miogio przysposobi, pierwsz, raz, na Kasi
Dz. biert, fajtka illoio to iak Beerka Piwa w Starbie
Liseckim dla Etrahentów sprzedawać się będzie, do Pro:
wentu Starbu woptacai będzie musiał, drugz, raz, raz
to dwa razy tyle, a trzeci, raz, Propinacii Pewna temui
bez wszelkich wynagrodzen odebrana, i na wzytek
Starbu obrucba, zostanie. -

5: Budytki wszelkie to jest, Karcemny Młyn wraz z Karcz:
kietami podług osobnego Inwentarza opisano i w Wzytku
Staroakonnemu Josephowi Lewenherz oddane zostane, na Kto:
raz, catoro, tenie odpowiedzialnym się staje, to jest w iakim
stanie odbierze, w takim przy wypirowaniu, oddać będzie
musiał. -

6: Dla fajnharzów przyrzeczka Starbu iin, co tydzień po ciedrej
a letnie, poro, co cetero tygodnie po ciedrej furze, drzewa na
opud Karcem i Kaspow onych na Karcemni dodawai, lecz
Karcemny fajnharz ma sobie ewem furami tadowz, dowicic
takie Czynki Karcem, iakie fajnharze dojad, wzy:
wali. -

7: Porwała Starb Staroakonnemu Josephowi Lewenherz
Lydow po Karcemach oadaic, poniewaz Lewenherz
wspelke, odpowiedzialnoic, na siebie bierze, i w razie
iakby iakowa kara lub fajtka przez K. G. Karcemny Woyd
wykazanym zostal, oraz wszelkie Karcemni Karcemny, iak
kto by atego tytulu wyznisty, obowiazuisz się, Lewenherz
na siebie przyciaci i wypłacici, poniewaz Starb obowiaz:
zek ob. na niego, w Kladu Karcemni fajnharz trzymac
takie ostrzeza sobie Starb acieby, czyto Karcemni czy Karcemni
fajnharze Karcemni pncem can pncem Granice, się nie dopu:
szezali, bo nie tylko, że Karcemni a fajnharz, a Karcemni ale Staro:
akonnym

Leuvenberg, a nich do odpowiadania owo pociągniętych w
roztanie. -

8. Przyrzeka szarb staroannemu Leuvenberg do ex-
krowania d'ugon' co chwarta' Leuven' szarowa,
doda' leu' w Madax na tego obowiazek, ariby Podda-
nym trandow' borigiem nad' w' szyn' dawad -

9. Wymawia sobie szarb wolne mliwo tak w Mlynie
Kocia spynskim iako teci i w' wiatradu hieckim
to sie rozumitak, mliwo na pytel, rorowin, oyp.
kz i flodow, iak' tego' potrzebna' bedaie. -

10. Obowiazuisz sie staroannemu Leuvenberg szarbowi
J. P. Szarb Pawlaskiego, ze wpyethic' ariby w' szyn' =
golnion' artyku, to icet w' Propinacy' jednoroek
nie flaynis, opaiowa, Mlyn i fere' szyn' N. 6000
Garey szarow' rycatowa, kwotz, Ceter' tyi' aze' sz
N. 4100 Mlyn' Montkon, rachnicz' szyn' Cwancyger
wieden' Holey' kanski' w' nastepujacych' ratach' w' szyn'
ci', to icet,

a przy opiew' niniejszey umowy szyn' N. 1000 sz, MK
w' szyn' szarb' J. P. Szarb' Pawlaskiego szarb' Pawlaskiego szarb'
staroannego Joseph' Leuvenberg' niniejszym' szyn' -

b Dnia 5^o Lutopada r. b. do Prowentu' szyn' hieckiej' Ceter' szyn' N. 400
c Dnia 8^o Lutopada r. b. do Prowentu' hieckiej' szyn' fere' szyn' N. 600 sz
d a^o 28 Lutopada r. b. do Prowentu' hieckiej' szyn' flajis' d'ac' i' szyn'
N. 150 sz w' MK.

e Dnia 26 gradnia r. b. tyi' do Prowentu' hieckiej' szyn' N. 300
f Dnia 28 szyn' 845 tyi' do Prowentu' hieckiej' szyn' flajis' d'ac' i' szyn'
szyn' N. 155 MK.

g Dnia 24 Lutego 845 do Prowentu' hieckiej' Ceter' szyn' N. 400
h Dnia 25 Marca 845 do Prowentu' hieckiej' szyn' N. 200 sz

i Dnia 15^o kwietnia 845 flodawic' d'ac' i' szyn' N. 100 sz

k Dnia 6^o Maja 845 do Prowentu' hieckiej' szyn' N. 200 sz

l Dnia 1^o Junia 845 do Prowentu' hieckiej' szyn' N. 100 sz

m Dnia 1^o Lipca 845 flodawic' Holey' szyn' - N. 110 sz

n Dnia 1^o sierpnia 845 szyn' szyn' - N. 150 sz

o Dnia 1^o Wrzesnia 845 szyn' Holey' - N. 100 sz

Wszystko wyzej wymienione rat' szyn' w' ogule' szyn'
mieniow' kwotz' 4100 sz w' MK' w' szyn' szyn'
nieu

Którzybyż raty awygodnymieniony odpada starożakony
Joseph Lewenherz od rucysey amory. - Szarb ma
prawo tak Propinacyj Myny & wszystko zaraz do fra-
go ucykła odebrać, którego tytuła starożakony
Lewenherz żadney pretenzji do szarbu formowaci sobie
prawa mieć nie będzie. -

Wtoreg umow, strony obydwie pny uproszonych
Swiadkach wlasnorznie podpisuz, a dla lepszego
glwidzenia zastrzege sobie reszcie starożakony
Joseph Lewenherz podpis Jac. Wz. Habi Karola Paw-
torwskiego Naidziernego Pana Dobra Licet. &

Dziatosig w Liskach dnia 25 Sierpnia 1744.

Alz zamy
Kaz
11 mly kopacki uski

Jelny Lewenherz
Jozefowicki Janni
Wilmozny Habi Karola
Paulawskiego

Joseph Lewenherz

L. 10626.

Do

4871/79
10
Kowale

Wielmożnego Pana Józefa Pietruskiego, byłego wła-
ściciela dóbr Lubienice z przyległościami, na rzecz pet-
nomenika Wielmożnego Pana Władysława Bałka,
advokata krajowego we
Lwowie!

Spor włościan gminy Synowódzka wyższego przeciw
Wielmożnemu Panu jako byłemu właścicielowi dóbr Lu-
bienice z przyległościami o odszkodowanie za pretensje pre-
grawacyjne, ustosowane do likwidacji w terminie wyzna-
czonym w rozporządzeniu ministerjalnem z dnia 28. lipca
1856. r. p. p. A. 111. został uatutowany dobrowolną ugodą
zawartą na dniu 5. września 1879. przy komisji wch. Sta-
rostwie w Striju, wyznaczony do zlikwidowania tych pre-
tensyj, a to, między wykazanym petnomenikiem Wiel-
możnego Pana panem Józefem praw. Wojciechem Bałką,
z jednej, a petnomenikami włościan gminy Synowódz-
ka wyższego: Danielum Lwojko, Józefem Borysi i Tymonem
Czokopolwiczem z drugiej strony, mową, którą Wielmożny Pan
jako strona do odszkodowania obowiązana przez swojego pet-
nomenika kwotę 475. To jest czterestu siedemdziesiąt pięć zł-
ow. jako zupełne odszkodowanie ofiarował, a która, to kw-
ta, petnomenicy włościan przyjęli i z wszelkich preten-
sji pregrawacyjnych się zrezygnowali, co, ugodę, wzięto
do wiadomości wzębowej.

Oczem się strony interesowane z tym dodatkim po-
wiadaniem, iż stosownie do dalszych stipulacji ugody,
kwota ta zwinularana na ten cel obligacji indemnita-
cyjnej wch. Starostwie w Striju do wyptacenia uprow-
nionym włościanom gminy Synowódzka wyższe-
go, która ma być ma.

Wskutek tego odnosi się zrazem ek. Starostwo do wy-
sokiego ek. Samiestnictwa, jako krajowej Dyrekcji

funduszów indemnizacyjnych o wydanie odpowied-
nego zarządzenia co do krótkoterminowa pomienionej
kwoty odzyskowania przy dewinkulowaniu obligacji
indemnizacyjnej, przeznaczonych na pokrycie pretens-
ji pregradacyjnych. -

Stojnica, 8^{go} września 1919.
Za kł. Starostę

Kasimierz

C. k. Starostwo w Strzynie!
L. inbch. Do



Wielmożnego Pana Józefa Pietruskiego, byłego
właściciela dóbr Lubiąż i przyległości, na r. 18
ce pełnomocnika Wielmożnego Pana Władysława
Balho adwokata krajowego
w Łowiczu!

wpłacono,
wobec opłaty



24 11 1879

L. 10627.

90

Wielmożnego Pana Teofila Pietruskiego,
byłego właściciela dóbr Lubinieca z przyległościami
na rzece petromonitka Wł^o D^o Władysława Balcha
adwokata krajowego w Lwowie!

Spis właścian gminy Synowidka niniego przeciw
Wielmożnemu Panu jako bytemu właścicielowi dóbr
Lubinieca z przyległościami, o odskądowanie z pretensy
pregrawaryjne, zgłoszone do likwidacji w terminie wy-
znaczonym rozporządzeniem ministeryalnym z dnia 28^o
lipca 1856 ar. p. p. N^o 141 został ratyfikowany dobrowolną
ugodą, zawartą na dniu 5^o września 1879 przy pomocy wch.
Starostwa w Stryju, wyznaczony do likwidowania tych
pretensy, a to między wykaranym petromonitkiem Wil-
możnego Pana panem ^{Jerem} J^o praw Majewichem Hlaczka z
jednej, a petromonitkami właścian gminy Synowidka
niniego Fedorem Baran i Jeniem Michajliem z drugiej
strony, mocą której Wielmożny Pan jako strona do od-
skądowania obowiązana przez swego petromonitka
kwotę 475 to jest: czterysta siedemdziesiąt pięć złt ar.
jako zupełne odskądowanie ofiarował, a która to kwota
petromonitki właścian przyjęli; i z wszelkich pre-
tensy pregrawaryjnych się zrehabilitowali, którą ugodę wzięto
do wiadomości urzędowej.

Cudem się strony interesowane z tym dotychczasem porząd-
kiem, i z stosownie do dalszych stipulacyi ugodę kwota

/.

to zwinikutowanej na ten cel obligacji indemnizacyjnej, w c. k. Starostwie w Strijew do wyptaconia uprawnionym włościanom gminy Synowudrka niniejszego sterong być ma.

W skutek tego postanowienia ugody odnosi się za razem c. k. Starostwo do wysokiego ek. Namiestnika, jako krajowej Dyrekcji funduszo indemnizacyjnych o wydanie odpowiedniego zarządzenia co do realizowania pomienionej kwoty od składowania przy zwinikutowaniu obligacji indemnizacyjnej, przeznaczony na pokrycie pretensji przegranych.

Strijania 8^o Wniesznia 879.

za c. k. Starostw

Handlberg



e. k. Starostwo w Stryju
L. 10627 Do
Wielmożnego Pana Teofila Piłtruskiego
byłego właściciela dóbr Lubiniec i przyległo-
ściami, narzeczę petnomożnika Nr. 201. Wła-
dystana Ballha, adwokata krajowego
w Leornie
w sprawie unyżonej
wobec optaty prywatnej



Ex libris Hen. 944. 24.

44. 7583. Present



17.



Aprilis 813.

In fundamento Contractus empti rediti cum Mathia Reyner die 16. Aprilis 813 conclusi, Thadæus et Theda Barzykowskie conjuges cum Summa Septem Millium quadringentorum fl Rheu in V. V. titulo restantis pretij pro Sorte Laszki gorne obveniente super ea dem Sorte intabulatur. 7400. fl onerata

Libri Instrum. 88. p. 301.

45. 8926. present

9. Maij 813.

In fundamento Cessionis per Helenam de Nowitkie Kempka 7. Maij 1813 exarate Casimirus Bogucki pro proprietario Summarum 2000 fl in S. Rem. et 10000 fl in V. V. hic preced. posit. 44. intabulatur, una intabulatur. — Libri Instrumend Tom. 104. p. 52. inq. p. 52.

Datum Leopoli die Tertia Julij Mille-
mo Octingentesimo Decimo tertio Anno.



Handwritten signature: Josef Habermann

Nicolaus Roborflugg

Continuatio

Ed. Pistorius
Extract. Wisniewski



Continuatio Actus Passivi.

Ex Libr. her. q. H. pag. 24.

116. 76. 7162. Praesent. 7. Aprilis 1814.

In fundamento Cessionis per Casimirum Bogucki 4. Aprilis 1814. exarata Carolus Bogucki pro proprietario Summarum 20000 fl. in S. B. A 10000 fl. V. U. hic prec. num. 44. et 45. oner. Sortibus bonorum Lazki gorne Ma hinc Leyner propriis in herentium instabu. latur. Libr. Instrument. 114. pag. 57.

Datum Leopoli die Vigesima nona Maij. Millesimo Octingentesimo Decimo quarto. ano

Friedr. Habermann
C. J. F. M. S. S. S.



Nicolaus Rabanfligg

Act per Axelbickij
Continuatus p Wisniewski

15510
824

Conte Lantke
Bayl.

Faxa 12x sol di 31 Maji 1874 Wein

560.
Pogueti

15516
gum

~~Q 2~~

~~Q~~

~~Lareki.
Pag: 5~~

Taxa i/ vol die 7 July 1813 Wicindz

656.
Bogueli.



Status Activi et Passivi Bonorum Laski gorae in Medietate Anne Szekapan ska Michaelis Kepski et tertie partis Mathie Rejzner propriorum.

Status Activus

- 1. Ex Lib. huer. 34. pag. 29. ff. Tabul. 1060. et Ech. 3792. Present. 2. Martij 1791. Cgo R. Forum Nobilium Leopoliense sub dato 22. februarij 1791. Josephum Kempski a Janne Skrodzki Bonorum Laski gorae dia Andrea Borystawski hereditarium in Circulo Brzeczanski sitorum ad instantiam Michaelis Bystrzanowski in 66m. p. detaxatorum in tertio licitationis termino pro summa 65800. p. emptore juris questorem post depositum die 15. ejusdem mensis et Anni pretium heredem declarat. Lib. Rel. nov. Tom. 47. pag. 9. heredem declarat.
- 2. ff. Tabul. 1747. et Ech. 5813. Present. 16. Aprilis 1791. Die 1. Martij 1791. per Camerarium Brzeczaniensem emptus Josephi Krepzki in bona Laski gorae in licitatione empti in Circulo Brzeczanski sita qua heredis Jetrozki sionis Actus. Lib. nov. Testam. 38. p. 177. Ex eor. lib. pag. 32.
- 3. ff. g. 250. Present. 23. Aprilis 1796. Mario Actus Compromissorialis in fundo Bonorum Laski fra. sta. pridie Festi Sani Corporis N. S. Dni 1693. probati ad Actag. Castrum Leopoliense fra. sta. intra 8. was. Festi Eusebii eodem Anno per Oblatam perrecti. Prata certa eodem Actu in longitu dine et latitudine descripta ab heredibus ville Laski do. lue. et M. J. Celzary titulo commutationis pro similibus partib. heredibus alterius medietatis ejusdem ville Laski gorae nuncupata in aca lentu. addicuntur. nec non tertia piscis ex. Stagno. atque tertia Me treta ex Molendino. Eisdem heredibus Laski gorae M. J. Borystaw ski adjudicatur. Lib. nov. Testam. 55. pag. 253. sequent. 12.
- 4. Viloweluzi hocce Decretum circa medietatem Laski Gorae in hu crica hereditatis jam circa alteram medietatem Laski dolue ut huer. 24. pag. 411. Can. m. i. Qrewski hereditarium in rubri. ones pro re Supplicantis Josephi Kempski prenotatum. Ex lib. huer. 24. pag. 411.
- 5. ff. 14540. Present. 3. Julij 1797. Anno 1797. Die 17. Junij Josephus Kempski de jure suo ad. hiam partem. Piscine in Laski dolue site et Decreto Compromissoriali ut prec. post. 3. prenotate sibi competenti. salvo reliquis. Cathegoris Francisco Jaworski titulo. Dominij. edit. Lib. nov. Oblig. 103. pag. 7.
- 6. ff. Ech. 25200. Present. 10. Novembris 1797. In fundamento judi. cialis. detaxationis Actus die 20. Octobris 1789. pretium boki Laski gorae detrinctis fundi expensis in quantum. 1025 2/4. p. q. 20. determinatum. est. Lib. nov. Testam. 64. pag. 139.
- 7. Ex Lib. huer. 74. pag. 239. ff. 15229. present. 27. Junij 1798. In fundamento donationis die 4. Junij 1798. in Laski exaratio Jose

Partione

phed

plus Lucas Kempski pagum Laszki gorae in Circulo Przeranensi
jacentem, Helena Kempaska nate Nowicka sine confortica lege donat,
ut donataria assignatas prolibus suis portiones perolverat eum
demque pagum Laszki post seya donatarie fata, Anna Szep
pauiska Michael Kempski et Thecla Kempaska hereditent. ^{aliena}
^{ta mactata}
Libr. nov. Contr. Tom. 99. pag. 33. ^{et hic sequit}

Vi Conclusi ad Tab. 2566. emanati Dohatio sub n. 5. intabu-
latur et Prohibitio alienationis et Onerutionis in rubrica in ru-
brica hereditatis exponitur.

Ex Libr. her. 74. pag. 254. et 255.

7 et 8. delete.

9. Tab. 5666. jud. 12924. Presenti. 28. Gbris 1809.
In fundamento Mandati Fori Nobilitum Leopoliensis 7. Gbris
809 emanati Sententia ejusdem Fori 16. Februarij 1808. qua
mediante iudicatum ep. Konventas per Massam pupillarem
olim Andrei Borystawski scilicet Annam Szep pauiska
Helenam Kempaska et Theclam Kunaszowska modernas proprie-
tarias boni Laszki gorae alienari non posse denegari tum
appellatoria 3. Augusti 1808. eandem confirmans in Status Activo
et Passivo ville Laszki intabulantur. Libr. Instrum. To. 63. pag. 549.

Ex Libr. Her. 7. pag. 256.

10. Tab. 1035. jud. 5425. Presenti. 18. Aprilis 1812
Vigore Mandati Leo. R. Fori Nobilitum Leopoliensis dat. 10. Aprilis
1812. Sententiae puncto Restitutionis in integrum termini in
obiecto licitationis bonorum Laszki gorae nimirum appellatoria
dat. 14. Julij 1810. tum Aulica dat. 5. Aprilis 1811. porro h. Fori Leopoliensis
dat. 17. Gbris 1810. tandem Eiusdem dat. 27. Gbris 1810. atque appellatoria dat.
30. Gbris 1811. et demum Eiusdem dat. 30. Gbris 1811. pro re Helene Kemp-
ska Annae Szep pauiska et Theclae Kunaszowska in Status Activo
novum Laszki gorae intabulantur. Libr. Instrum. g. p. 171. 192. 163. 165.
169. et 170.

Ex Libr. her. 94. pag. 25.

11. Tab. 5656. Presenti. 29. Martij 1812. In fundamento Donationis
per Theclam de Kempskie Maszunaszowska Leovoto Barzy-
kowska die 28. Gbris 1811. conscriptae Thaddeus Barzykowski prop-
rietario Medietatis totius Substantiae mobilis et immobilis
lib. precipue Sortis in bonis Laszki gorae circa eandem For-
tem intabulatur. Libr. Instrument. g. pag. 193.

Ex eor. Libr. pag. 26.

12. Tab. 2987. jud. 21581. Presenti. 27. Gbris 1812.
Resolutio Aulica dat. 27. Maji 1812. emanata qua mediante
interposita per Carolinum de Borystawskie Hermann puncto resti-
tutionis in integrum totius pertractationis intuitu judicialiter
alienati boni Laszki Gorae revisioni locus datus non est circa
sententiam hic prec. posit. 10. intabulatur pro re heredum Josephi
Kempski. Libr. Instrument. To. 92. pag. 319.

13. Tab. 2989. jud. 21582. Presenti. 27. Gbris 1812. Resolutio
Aulica 27. Maji 1812. emanata interposita per Massam pupil-
larem Andrei Borystawski revisioni ratione restitutionis in
integrum totius pertractationis in intuitu judicialiter alienati
boni Laszki gorae locus non datus, pro re heredum olim
Josephi

Josephi Kempski intercalatur.

Libr. Instrum. 92. p. 318.

Ex Libr. her. 94. pag. 27

14. N^o 7583. present. 17. Aprilis 1813. In fundamento Contractus em-
pti venditi cum Theodoro Barzykowsky et Thecla de Kempstie con-
jugibus die 16. Aprilis 1813. conclusi, Mathias Reyner pro Do.
mino tertio partis bonorum Laszki gorne in pretio Decem
Millium quingentorum fca Kheul no. 11. emptio intercalatur.

Status Lassius

Ex lib. her. 94. pag. 29. ad 32.

- 1. ad 12. inclusive Etabulata.
ex lib. her. 94. pag. 29. ad 28.
- 13. ad 22. inclusive Etabulata
Ex lib. her. 94. pag. 25. ad 28.

23. ad 32 inclusive Etabulata.

33. N^o 25799. present. 10. Aprilis 1797. Josephus Kempski me-
dico Instrumenti d^o. 4. gbris d^o. super Summam Vicinti
Annum Millium ducentorum quinquaginta minus $\frac{23}{2}$ 23251/2
grossa per Josephum Szerepaniski mutuo ex Summa
211058/28. gbris Szerepaniski fratres vi Testamenti per
Rosam Regina conditi conveniente in Deposito Juri
ciali hereditate levandam Cautionem super nra villa
Laszki inscribit. Libr. nov. Oblig. 90. pag. 362. n. 2. Etabulata
ouerata

2 rubrica Etabulationis N^o 1692. present. 22. January 801.

In fundamento Quittationis per Ignatium Deczy-
chi die 18. Umbri 800. recognita Summa 8251/2 et 231/2
grossa ex Summa 23251/2 hic p^onc. ponit 33 intercalata
etabulatur. Libr. nov. Quitt. 46. p. 66

34. ex eol. lib. pag. 29. N^o 7472. present. 23. February 1798

Leopoldi d. 30. Umbri 1797. Cuius Josephus Lucas Kempski pro
Michaeli Moszynski honorum Saryi Luchianorum in publi-
ca licitatione pro Summa 9200/2 annuatim solvenda
pro tribus Annis conductorem circumdatorum possessore Cau-
tionem super suis bonis Laszki gorne pro Securita-
te Masse pupillaris Luchiane de solvendo in termi-
no questionata Censu nec non de non desolpudis per
eundem Michaelem Moszynski predictis bonis et 1/2
vis ita inscribit ut pro illo casu respondere tene-
atur. Libr. Oblig. nov. 97. pag. 13.

N^o Vigore mandati Cautio haec super bonis Laszki
gorne Caventis propriis prenotatur.

35. et 36. Etabulata. present. 12. May 1801. In fundamen-

37. N^o 7472. present. 12. May 1801. In fundamen-
to Testamenti ultima voluntatis die 4. Junij 1798. in
Laszki gorne per Josephum Lucam Kempski conditi, et
in fundamento Donationis per eundem sub eadem
die exorata. Felix Kempski cum restanti ad comple-
mentum assignata per 30000/2 portioris quota Octo
mi

19. VIII. 20. VIII.

Millium septingentorum viginti unius sp et cum inscripta 8721. sp et
ferreive summa Decem Millium sp super bonis Laszki 10000. sp
gorne intabulatur. Libr. nov. De Nam. 71. pag. 255. et ^{Quidam} ^{ut sequens}
Libr. nov. Cont. 99. pag. 93. ^{12. Est}

2. H° tabul. 2566. present. 12. Maij 1801. In fundamento
quietantie die 31. Julij 1800. exarata Felix Kempski He.
"lenam Kempaska de portione ex substantia paterna,
quietat. Libr. nov. Quid. 48. pag. 112.

Di Numeri 1322. sp . hic summe quae exarata non
Estabulatur.

38. H° tabul. 461. present. 4. Februarij 1802. — In funda
mento Instrumenti affectionis per Felenuum
Kempaska sub die 16. Aprilis 1801. exarati Tera mor.
"tuarij a Summis illiquidis ex massa olim Josephi
Kempski in quota Ducentorum quinquaginta
 fl Rhen. obveniens intabulatur. Libr. nov. Col. 114. 250. fl .
pag. 50.

39. Estabulata

40. Videatur hic in Statu Activo post. g.
41. H° 5577. present. 2. Martij 1812. — Ex Chyrogapho
die 2. Martij 1812 per Thaddeum Barrykowske
nomine Maris sub Teda de Kempskie Barryko
wska in fundamento Plenipotentie Libr. Ple
"nipotent. nov. 18. pag. 206. exarata Helena de No
"wilskie Kempaska cum Summis prima Viginti
Millium sp in Schedulis bancalibus et altera De 20000. fl
cem Millium sp in valuta Viennensi, super bonis 10000
Laszki gorne, respective autem super portione De
"bitricem respiciat ^{cessant} intabulatur. Libr. Instrument. ^{1102.}
Ex eod. libr. pag. 29. Tom. 91. pag. 199. 45


42. H° 8695. present. 6. Maij 1812. In fundamento
Scripti Debitorei die 16. Martij 1812. per Thedam
de Kempskie Barrykowska et Thaddeum Ba
"rykowske exarati Joannes Boguski cum Sum
"ma Octo Millium sp seu Mille Sexcentorum fl 1600.
"in V.V. super Scheda in bonis Laszki gorne He
"clam Barrykowska concernente intabulatur,
jam autem super altera medietate hujus Sche
"da Thaddeo Barrykowske cesse proestatur.
Libr. Instrument. 89. pag. 381.

43. H° 11475. Pres. 12. Julij 1812. In fundamento Chy
"rogaphi per Thaddeum de Kempskie Szerepanski
die 1. Julij 1812. editi Casimirus Boguski cum
Summa Triginta Millium sp in V.V. super Sche. 30000. fl
"da in bonis Laszki gorne debetricem concernente
intabulatur. Libr. Instrument. 90. pag. 369.

A niżej podpisany daż Testimonium Jellu Xiedzu Jakubowi z Lorko
 Lorkowskiemu Philosophia Doctori Plebanowi Brzezińskiemu na requi-
 rycy Jego y exposulacyi iako za J. Samicy Jellu z Tomaszem
 Marpońskiego Kustosza Karnońskiego Grobosa Bochnyńskiego Ple-
 bana Brzezińskiego trzymając w rękach Matyamaia. Pleba-
 no pomienionego Brzezińskiego Bierata Miesznege na Swięty
 Marcin quotannis z Dworu samego Xrońskiego procektu-
 pow Sufa Korcey pult Osmastra Ousa także Korcey pult. mrastra
 Bochenyńskiego Miara cechowano Sprawiedliwym Słowem z eru-
 dem alias oboupana ktora do Gajd costacie Jij ktora jeżeli
 będzie potrzeba za takie kctwiek requirycey prezendować obliguje
 Jij w zakresie y od J. Jellu z Ellichata Drozdowskiego trzymającego
 Plebania odbierata z Jij na Sufa ^{zawieszony} ^{Właściwy} ^{konopi} po dane
 gawieci Da co dla lepocyi wiary y pewnoicy przy przystozeniu pie-
 czki moiej reho własno Jij podpisuje

Die 25 Augusti 1727.

Adam Trjcyus
Luffan Luff W
licie k



Lonia Sanduf. A. 1711 d. 25. Oct. Stanisław z Lepwa Lepowski
 Karbniek Wiktors Krakowski Szabla Szabli Szabli
 Według Pielonaty Wiktora na Seymiku w Lublinie
 d. 16. ubis A. 1710. Do Lubowa N. 22. Polymu N. 12
 Generalny obrany Szabtor. Odebratem iusta Sziffam
 Anni. 1668. ni. ul. ni. Lonerma.

Nadobny Insumar f 232: 12

Fano Heyne wsi od Szabtor. N. 39. Nadobny

Brzeziński macy N. 12 f 237.

Jan. Nadobny N. 2. od Szabtor. f 39.

Jan z Wroclawskiej Sziffam
mij

Testimonium Adami Fry
cuius Praesentia Supra, Wic-
licibus, ratis he Nijra-
lium Laxy dant

25. Augusti. 1727.

No. 33.

Mesme
Konopse

1024 y 5000
Anno Domini; Millesimo, Septingentesimo, Vigesimo Septimo.
Die vero Venens Decima sexta Mensis Maij.

1727

In publica Curiarum audientia, comparem personahiter Nobilis
Alberti Mijstowski Admodum Rudi Jacobi Gorkowski in Duce Smia.
Parochi Principalis Actoris Procurator, intermissio hodierno ea Citatione
Litani debite in altero illius apparebat eacuta, prouocanti, Ci-
tatos infrascriptas, ad comportandum, et extradendum Mensuram,
ueram, iustam, ac in Opido Bochnia, comendem Citationi ab anti-
quo tempore unitam, in laura inter duum Principales, ea una
et Religiosam ac Dedicatam Virgine in Ierusalem Catharina
Niemiarowska, Ordinis Sancti Benedicti Conuentus Kamietecae,
Abbatissae, totumque eundem Conuentum, occasione procedendum
Mispalium in grano siliquis et avena, et Bonis Villae Labij
prefati Conuentus Kamietecae Hereditarijs parte ab altero, coram
Iudicio presenti mota et uertente, Iuris medijs cogi et compelli,
debita cum instantis petiit, In praesentia Tomatoma Carimini
Lewandzinski et Michaeli Kuraszewicz Consulum Opidi Lauroe-
gie, Maiestatis Bochnia, suiq; totiusq; Magistrat; Bochnensis nomi-
nib; Citationum ea aduerso Principalem. Latinis omnib; beneficijs
Iuris sibi in toto reservatis, et quocumq; protestatione de indebita
uere, quomodo Mensura sui Magistrat; totiusq; Opidi Bochnie
non subest cognitioni Iudicij praesentis, ideo forum praesens
declinanti. Ea aduerso Actoris Procurator suum Principalem,
modernos Citatos, non ratione cognitionis Mensurae, sed prope
ratione, comportationis, et extraditionis eiusdem Mensurae, uere
iustae, et in illo Opido unitate, pro informatione duntaxat.

Judicij presentis, ad causam facies, conveniri replicavit, ac ideo ad
stante, opposita exceptione, eisdem citatos ad producendum stringi
postulavit. Per Illustres & Reverendissimos Dominos Michael de. Qua:
nos Wodnicki Canonicus Vicarius in spiritualibus et Officialis Ge:
neralis Cracovici Curator Viciniensis, eo attento, quod iam causa
presens, pro informatione duntaxat Judicij presentis, est instituta
ideo non esse locum exceptioni adimavit, et respondere mandavit.
A quo Decreto citati ad Jura de Jure appellaverunt, et stando sub
iuritione, duce appellationis, se nunc Citatos sumq; Magistratu
Bochenensem, ad comparationem ignominet Mensurae, non te:
roni, ea quo iam ad hanc causam Testimonium verum, ac ve:
ales Comentarij Samigitecensi in forma Authentica, extrahide:
sunt, videlicet quod ea Corctis duobus, una Cracovici Mens:
ura, alias Crivertinis constare, et officere, debeat, dixerunt,
et comprobando huiusmodi Testimonium suum in forma Authen:
tica extrahitum Acta Originaria, Anno Millelesimo Sexcente:
simi Viginti, Noni, diei Tertii Mensis Januarij, per Magnificos
ohm Samigitecensem Witekowski, et Illustrem Sankvianensem, Ma:
gnum Procuratorem Aras Cracovici, Nicopolitonicensem Capu:
taneum, et Advocatum Bochenensem de honore tali: Nubere
Undecimo, Korce, mico, gomiere, iednaki, a Geby Sedwoch
Bochenicki, Crivertinis Jura Krakovici, produxerunt, Per Il:
lustres et Reverendissimos Dominos Officiali Inali Cracovici,
Supragremorati, partium allegacionibus, disceptacionibus, et contro:
versis bene exauditis ac mature discussis et tractatis, in fo:
libro Beneficiorum, Celenice Parochiali, In Decembris, vigore
cuius Imperialis, ex Villa Lasy Citato ignineq; Celenice, pfecto
In Decembris, competere, quidem dignoscunt, Attamen in

qua.

qua, quali, et quanta, Mensura Coreti eadem. Mipalis gereli debe-
ant, nulla proventus in eodem libro Beneficiorum sit mentio, Citatur
Inimodum Mipalis Mensura Coreti Bochnensis quater dicitur quod
mensura Coreti Bochnensis iuxta antiquissimam Ordinationem
Magnifici olim fratris Witowski Magni Procuratoris Avias Cra-
covie, Capitanei Niegotomicensis, et Advocati Bochnensis, circa
electionem Magistratus Anno Milleesimo Sexcentesimo Vigesimo, die 24^{ta}
Mensis Januarii, ad Metretam Cracoviensem, alias na. Cracoviam, Krakowice
est adducta, et videlicet ut duo Coreti Bochnenses unam Metretam
Cracoviensem efficiant, per eundem Magnificum Witowski fuit con-
stitutum, et huiusmodi Mensura in ipso Bochna, est recepta
et usitata ac talem Coretum sigillis Magnifici Stephani de Lego-
bor Legoborski moderni Advocati Bochnensis Posseponis, aeli:
uitatis Bochnensis signatum, et tam ab intra, quam ab extra, sigil-
lis iisdem uniformiter circumquaque exutum, cum Testimonio,
cum Actis Originalibus hoc Judicialiter productis confrontato,
manibus Spectabilium Proconsulis ac duorum Consulium, necnon
Statary iurati eiusdem Civitatis Bochnensis, ~~subscriptis, et sigill~~
Civitatis munito, quod verus, ac genuinus, iuxta prefatas
Ordinationes, hinc sit Coretus, Officio presenti, mediante De-
creto Iudicij sui, idem Magistratus presentari fecit, idemque
Coretus, cum Metreta Cracoviensi, in Officio presenti, propter
uniformitatem et realem deductionem veritatis, est emensuratus,
et revera, ac defacto, talis hinc Coretus, prout Testimonium, de
Ordinatio praescripta obloquuntur, est validentis, ideo eiusmodi
Coreto etiam sigillo Officialitatis sui post commensurationem,
propter infallibilitatem, corrigatam, Mipalis contraveniens
tam diligenti, quam aequa, uniuscuiusque, eiusmodi grati,
inquantitate, Septemdecem Metretarum, alias Coretorum
Bochnensium, Veniginta quatuor, per Actores, intermissis ante

iori acceptatorum eidem Civitate de Cedenice futuri perpetuis tempo-
 ribus tradidi debere declaravit promittit et se obligavit, quod
 declarat promittit et se obligavit. De veto presentis ad quod missa
 mediante, Presente me. Joanne Sivelt. V. Doctore. Kieleski
 Schoeasticus Landominensis Canonico in Pabiedulo Breposito.
 Casavii Comitum Inchi Praemonstratis Notario Actuario,
 C. S. Actis Actonum Penitentiis & Indisim
 Domini Officialis Inchi Praemonstratis supra
 memorati extractum & sigillo eius conditum.

M. S. P. J. J. J. J. J.
 Inchi Praemonstratis



Inchi Praemonstratis
 Casavii Comitum Inchi Praemonstratis
 Notario Actuario

Concordat cum Actis Collationum
 Andreas Kasatowski Aplicus Notarius

Actum in Castro Trembouliensi,
Feriâ Sextâ Ante Festum
Sancti Nicolai Pontifi-
cis, proximâ. Annis
Domini, Millesimis:
Septingentesimo, Trige-
simo, Nonis.

Ad officium ~~et~~ Acta pre-
sentia Castrensis Capitanea:
scilicet Trembouliens Personatiter
veniens Generosus Judas Pha-
deus Petrowski obtulit, et ad
Acticandum eisdem officio
porrexit, Actum Execu-
tionis in Fundo Bonorum
villa Ladycyn in Pa-
latinate Russie Terra
Haliciensi Districtu vero Trem-

Forrens

Actum

Cowd

boviliensi Consistentium, per
Generosum Subdelegatum
Juratum Officij Præsentis
expedit, manuque ejus
propria, subscriptum Tenor
Tenor
vri sequens. Actum in
Bonni villa Ladycyn
in Palatinatu Rusiæ
terra Haliciensis Distri
ctus ~~Præsentis~~ Præsentis
Consistentibus, Illustrium
Magnificorum Lubomir;
Hilch Palatinorum Sando
miriensium Prætorum
Hereditarys Cortegue ad præ
sentem Popopioni Obligatoris
Magnifici Valeriani Præ
Griski Poullatoris Lubliner
era Regie Majestatis et Reip
blie Colonelli Subiecti, ante

Porta

Portam Curia Ibidem Acta
 die 6^{ta} Julii Anno
 Feriali Sexta post Festum
 Sancti Andreae Aposto-
 li, proxima Anno Dom-
 ni Millesimo, Septingente-
 simo, Trigesimo, Nono, Pre-
 sentibus Generoso Alexan-
 dro Naborski atque Laborio-
 sis Martyn Hauvytow
 Qui Pucator, nec non Mi-
 nisteriali Regni Genera-
 li Provido Alexandro
 Zarzycki Authentica-
 te Jurate. Actus Istius
 apparitore. Infrascriptus
 ptus Castrensis Prumbo-
 vliensis Subdelegatus
 Juratus, Ad officiosam
 Magnificorum Droho

Leustuk

seuslich Vexilliferorum Lyda
croviensium Conjugum
Partis Iure vincibilis Requi
sitionem Uigore Condemna

regiam
Kommunis

tionis Certa in Judicij
Tribunalij Regni Publi
canibus, Die Quinta
Ante festum Presentatio
nis Beatissime Virginis
Mariae proxima Anno Do
mini Millesimo Septingens
tesimo Trigesimo Nono, ex
Parte et Instantia Corundem
Magnificorum Requiritium,
Super Multisimis Stanisla
Capitano Landecensi, et Jose
pho Palatinida Landemirien
si Lubomirskii Fratribus, et
Generoso Francisco Jagnig
thowski Pincerna Braccla

claus

Handwritten scribbles and lines at the bottom right of the page.

vieni, aliusque in Luero
 Ulteriori Portis finati
 ac Inditate & acciende
 Praecutionis, Ratione vero
 Incoercitione ~~Decretoru~~
 Tribunalitiorum & vi le
 gi ex portata Citationis, nihil
 omnino in Luero Praecutionis
 Citationis et causa Superd.
 etoratum Partis Citata obten
 ta et publicata, ad Bona
 Suprascripta in actulon
 tenta Condescendi, Jurisdi
 ctionem officiosam fun
 dari et ad Praecutionem Pe
 norum accedere volui, verum
 quoniam Laboriosus Martyn

Impugnans

Hauryton his Permatibus
 De Wic's Ladydyn Ina wza
 Stawney Poppey Nielmo

his

Exy


ziny De gomerie Pan Drem Gynki
2 ktorym De gomeriey Wielkorni
Ich mose Panstwo Droherow
sey niesq wladnym prawym
prodesie, executionem Impu-
gnavit, qua visa Impugna-
tione ne videar Parti aliquid
Interve prejudicium, Cau-
sam Pandem cum Note Pur-
dem effectu ac Partibus
Ipsis tum Impugnatoribus
ac Iis quorum nomine Im-
pugnatum est, ad iudicia
Tribunalia Regni Lubo-
nensia Remittendam esse
censui, et Remisi, Conser-
vando Partibus Determinand
in Ibidem ex Registro com-
petenti comparandi per
venerimus a etas pre-

sen



seny Bigors; Joannes Schibmeristo
Castro Capite Trembov. & Subdelegatus
Juratus, Manappria; post Cujus Ingra-
tionem Originale C. jura circa Actu
Peri Refertur C. st.



Ex Acto Castro Capite
Trembov. & Subdelegatus
Correi Latro
Missa

Lectura per Bigorski

5.11.1779

In Verbo conseruato et ex Rom. sine alia in die Octonon. P. 1779
hunc uisum fore frate in illa facienda de uoluntate d. p.
quo impignatio d. h. s. p. omnia. Romae impignatio d. p. h. s. p.
per illi tempore d. d. omnia d. d. p. h. s. p. d. p. h. s. p.
ad d. d. p. h. s. p. d. d. p. h. s. p. d. d. p. h. s. p.

Actus Breuionis
in Nomine d. d. p. h. s. p.
d. d. p. h. s. p. d. d. p. h. s. p.
per d. d. p. h. s. p. d. d. p. h. s. p.
Subdelegatus d. d. p. h. s. p.
officij d. d. p. h. s. p.

Ob. L. a. a.
A. Cant. T. S. d. d. p. h. s. p.

In p. d. d. p. h. s. p.

Originali Epus T. S. d. d. p. h. s. p.
S. Andrea d. d. p. h. s. p.

W. W. W. W. d. d. p. h. s. p.
W. W. W. W. d. d. p. h. s. p.
3700

La p. d. d. p. h. s. p. d. d. p. h. s. p.

Leszno.

1707, 1736

22. XI

3

4

Taborowi dnia 6. Lutego 1798.

Tasini Wielmożny Panie Krabie!

Najumiętniej przeproszam, że się
do Pana zgłupiałem o 300 kop za papirusy,
które Pan Krabia chciał nabyć,
ale jestem w potrzebie, więc Pan
Krabia raczy przebaczyć.

Proszę Tasini Wielmożny Pan Krabia
przyjąć wyrazy wysołkiego szacunku
najumiętniej służąc

Karłowicki

30

Puncta.

Jasnie Wielmożnemu H. M. Panu Wojewodzie Poznańskiemu p. lit. Panu Swemu Miłoścowemu od miasta Lesna podane, z pokorną Suppliką aby in eorundem confirmatio ne mogło mieć Consolaciq.

Niechąc się to miasto wymowić z proteksyi Jasnie Wielmożnego H. M. Dobrodzieja swego dobrośliwego, aby in primitias obsequij sui nie miało pozwolić na podwyższenie piwa, aby ztąd in emolumentum H. M. Dobrodzieja jakiekolwiek mogło emergere: znova sobie w Pańskiej H. M. Łasce nadchodzące puncta wymowić o nie Supplikuie.

1. O Revers że ten podatek nie ma in perpetuum ale tylko do dwóch lat respectem terażniejszych Coniunctur, y ciężarów, które H. M. Dobrodzi za miasto też ponosić musi, curren, a po tym czasie abrogowany być.
2. Supplikuie o Skuteczną Protekcją Pańską, iako we wszystkich opresjach, krzywdach swoich, które mieszczenie często od H. M. Słow Słachty ponosić muszą; tak też osobliwie, in quantum by co zokazyey tego podatku a przy terażniejszej sakości zboru quicquam miato evenerit, kiedy by się piwo Słachcie drogie Edato.
3. In specie kiedy by Commissia Skarbowa Poznańska, dowiedzia wszy się

o tym, że tu piwo drogie barzo, chciało podwyższyć kontrakt, albo też
P. Burmistrza do juramentu stringere; przez co by wielkie onus mia-
stu mogło accrescere: aby miasto w tym mogło mieć protekcję: pokor-
nie Supplikuje.

4. Zarzemy radney Panskiej w mieście y Przedmieściach ani w Panskich
Sotwarkach, aby wiecznemi czasy nie było, warcie sobie miasto niniey,
szę Supplikę a to intuitu ze antiquitus y po wsiach Panskie piwo się
nie szynkowało tylko mieskie.

5. Ponieważ też onus opatrzenia stodowego młyna nie dawno miasto
całe na się wziąć musiało; to jest, nie tylko Stodownika ale y konie kusten-
tować, restauracją też młyna na się brać; to Supplikuje; przy namniey
o stome na konie potrzebną z Sotwarkow Panskich, item o spuszczenie Tęki
na gruncie Arzyzewickim; antiquitus do tego młyna należący; jako
też żeby przez podanych Panskich siano pokoszone, y do młyna Stodowego,
zwieziono być mogło. Nie mniej o drzewo do opalu Stodownikowi y re-
stauracii młyna potrzebne.

6. O piwa przywoznego, ponieważ J. W. J. E. M. Dobrodzi. S. p. ordynował
dać pięć Tymfow od beczki, z których tylko medietatem na miasto brać
pozwolit, lubo miastu respectem czopowego szelęnego y chmielnego
podatku daleko więcej by należało, jako tedy nie wystarczy ordynarna

31

intrata szopowego y szelzowego na Summę Contractową, którą na Com-
missię oddać należy; to defect ex arario Suppleri musi. Supplikuje
tedy miasto, aby z tychże piąci Tymfow ad proportionem tego co zwy-
czajnie od beczki piwa tu zapłać participare mogło.

7. Za Nieboszczyka H. M. Kędra Opata y Proboszcza tutecznego wesli-
Ludzie na Jurisdictionach kościelnych mieszkalicy, ratione podatku pogto-
wnego w taryfę miejską y miasto za nich razem pogtowne zapłaciło: co
mu się jednak nadgródziło nowu. Po śmierci H. M. kilka razy mia-
sto za nich ku podatek zapłacił a Ich M. Kędria Proboszczy y Vicaryj
zadną miarą niechcieli dopomoc aby to miastu nowu oddany był.
Ztąd Supplikuje o remedium indemnitas sua.

8. Żydzi zgodziwszy się antiquitus za consensum Pańskim z miastem
ratione unkosztow miasto y onych się tykających, aby quartaliter
szesćdziesiąt złotych miastu zapłacił, już za kilka lat miasto zo-
stał winni. Supplikuje tedy to miasto o execution.

9. Żydzi przez nieostrożność hoię już po kilka razy zapalili y musza
to miasto na zgaszenie wszystkie Sprowadzić Szukawki, które tym
się znacznie zepsuię. Supplikuje tedy miasto aby Żydow obligować
zeby sami przy Doznicy swojej stuzną Szukawkę y inne do gaszenia
potrzebne instrumenta mieli. Wszak by pieniądze z Szukawki, które każdy
de incendio culposo powinni płacić, na to się reszli.

10. O abrogacji Melketgedou Żydowskiego; reby ci mieszczanow sobie dalej Tributariuskami nie czynili, według deklaracyi J.W. R. M. J. D., bródzieja. S. p. miasto Supplikując, uniesienie uprasza aby ta deklaracja mogła być in executione.
11. O podanie sposobu bez Supplikacie miasto: reby Słachcie nie było wolno tak wiele piwa wwozyc' do miasta pod Titulem ze to na istasną potrzebę ale się to połym między Żydzi y inne ludzie rozchodzi.
12. O Pastwiska, które dosyc szuaple na tak rozne trrody, oderwato się w krotkim czasie in ufum prywatnych ludzi nie mato: Supplikacie tedy miasto o restauraciq tego y aby na połym więcej się nie oddjęto.

Stanisław Pierwszy z Bożey Łaski Król Polski, Wielki Książę Li-
 tencki, Ruskij, Pruski, Mazowiecki, Zmucki, Kijowski, Wołhynski,
 Podolski, Podlanski, Lwowski, Smoleński, Siewierski, i Czerniechowski.

Wszem w obec, i koźdemu z osobna, mianowicie i ednak Magistratowi, Miesza-
 nam, i obywatelom, totiž, Gminnosciami Miasta Nszego dziedzicznego Leszna
 przez nieprzyjaciela smierzo teraz zruinowanego, et funditus spalonego
 goz cerkwi na ten czas się obracajacym wiadomo czyniemy.
 Iz po nieszczesliwym przypadku znieśienia ogniem Miasta tegoz Leszna, gdy
 ex tribus ordinibus deputan do Nas przychodzi, supplicando donosząc
 chęci i ochotę pobudowania się znowu na miejscach swoich pogorralych
 abysmy ich stateczną wiarę, i nieustającą podległość ku Majestatomu
 Naszemu do osadzenia się de novo na gruntach swoich nie tylko dobrze
 przyisli, ale i Łaska, Nasza Królewska, wsparli, i powieszyli. Za-
 czym godymy ich desideria, supplicando podae rozkarali dobrze rozsądo-
 ne de tenore infra scripto, Łaskawie przyjęte, tak in sequentibus pagi-
 nis resolvimus.

33

Propositiones Trium Ordinum spalonego Miasta Leszna
die 7 Septembris 1707 podane.

- 1^o Przywilejom nadanych in prima fundatione Miasta, iako i potom in beneficium Mieszanom przydanych, i confirmowanych nie naruszcie, tak Miasta in genere, iako i Cechu kardego in specie.
- 2^o Poniewaz Miasto Leszno wielkie miasto od Żydow aggravacie, tak dalece, ze od trzydziestu domow z Łaski Pańskiej sobie pozwolonych, sensim ledwie nie czwartą część miasta, a w niej nayprzednieyraz ulicę zabrali. Potym tak insolentes byli, ze nie choć naymnieyszego, na targach, w kramach, bez contributyj, ktora, Melkel geltem nazwali, sobie przywłaszczony przedac się nie mogło, aby według zwyczajow Miast Niemieckich, nie dopuszczano im w Mesie budowac, i osadzac się, ale raczej, g. z. inoże, czym daley tym lepiej od Miasta.
- 3^o Poniewaz wszystkie Miasta pogonate miały beneficium od Królów Panow, i Rzeczpospolitey wolności nadane, aby osobliwym respektem, na tak czeste, i ciężkie okupowania się od ognia, rozne nieprzyjaueliskie rabunki, na ostatku okrutne spalenie miast osobliwe pozwolone sobie libertacie od Popowego, i szelęznego, inszych podatkow: a iezeli można od cett na perenne lata.
- 4^o Pro Administratione Sacramentorum Proboszarum Miasta Leszna gdy w 1756 przed pierwszym ogniem nie dawato Miasto, tylko kilka set złotych, potym gdy się znouu zbudowato, lubo in meliori statu nie bylo, tamior coraz kontrakty, za nastapieniem ex Nobilitate Proboszarow, coraz nas usq. ad quinduplum podwoyszano, tak dalece, ze to magno oneri bylo. Zaerzym supplicuiemy abysmy od tego ciężaru cale wolni

byli, nie maiey abyśmy seueri byli in libero exercitio Religionis wedtek pmerstych,
i dawnych czasow.

5to Przez ludzie na Koscielney Jurisdiccyi mieszkające miasto i Miasto wielkie rzkoży, i ktopony,
kiedy tam zostający partacze chleb rzemieślnikom i Mieyskim Lechonym wydzierali.

1 Item żadnych podatkow należących pogłownego, dymowego etc. nie dawali, i do mia-
sta niuzem sie nie przyktadali, aby na potym mierzkae tam cisi nie mogli, tylko Lecho-
ni, i zeby do podatkow Rieptey od siebie należących, adstricti byli.

6to Nie maiey ciężkie nam były pro Administratoribus solaria, et honoraria. Za czym
supplikujemy aby w tym wzgląd był na terazniejsze ruiny, i upadki nasze.

7to Ministrowie Skarbowi, których więcej u nas niż w którym Miescie w całej Polsce
było, a kordy nie tylko od towarow, ale i ex consumptibilibus z najmniejszych rzec-
rzy, tak na targach, iako i Parmarkach partycipowali in vim accidentis sui. Sup-
plikujemy aby w tym medium lenitatis w niektórych, a w innych abrogationis
było.

8to Doy nadzieie mamy ze nas Szkołowska Moss Pan Nasz Mitociny do budynku
1 drzewen, et medys dzwignac rucz, zalecany się w tym lasce, i Dobrodziejstwu Mitoc-
sciwemu.

9to Nie maiey, i w tym zebrzeny Łaski Pańskiej aby Dobrodziejstwo, pozwoloney, i
daronney sobie na trzy lata z Measta Intryby, na dluższy czas prolongowane
1 byz mogło: poniewaz ta intrata na dlugo bardzo mala byz musi, i ieszere nie
z niey partycipawimus.

10 Stodowego Młyna Koni sustentatio nie dawno na nas wtożona, ktore Dwor
1 przednym zawrze sustentowat, aby przynamniej dla rychre koni puzerona nam była
Łaska Rosgarten nazwana.

- 34
- 11 Do kopania gliny tak na palenie cegły, iako i lepiarki Domow, aby nam gruntu Pańskiego iako może być najbliżej przy Miesie nie broniano.
 - 12 Ponieważ w tej Wsi nie mieliśmy bez respektu, i ad libitum niekiedy od Swóich niż obcych zalencow, tak w Miesie, iaki wsiach Pańskich niezmierne gwałtime, aby w tym dosko-
naly pomódki i zelzenie, a raczej wcale uwolnienie było.
 - 13 Gdy kiedy który się spary na zimne dmucha. Supplikujemy, aby nie które Mieluchy i bromary z miejsc własnych na inne bezpieczniejsze przy wale budować.
 - 14 Libertates, particularne przywileje, exemptiones, Moratoria między innymi nami debitorum, tż i Żydam, generalnemu Przywilejowi szkodzące aby nikomu nie dawano.

Przydawaja Memoriaty podobae

O Przerzownikow aby wolni byli od brania Skopow Folwarkowych: ponieważ przed czasem tego nie było dopiero przez Arcebdane przymuseni, tak że dawali za nie branie onych Tysiac złotych Także proszą o nadanie pastwiska dla Wotow swoich, iereli nie na zawsze, przynajmniej na czas.

Młynarze supplikują aby wolni byli od brania zryta Pańskiego.

Piekarze proszą o tożże, aby wolni byli od brania zryta Dworskiego tak iako i Młynarze przynajmniej na czas pewny.

Tarbierze prosi, aby wolni byli od postawy kordego nalezacego do
Panskięj intraty, po szczeci grotzy, przynamniej na czas pewny.

Consulij supplicacii, aby nie mieli przyntoty od Zydow Cerulika

Resolvuntur puncta wyzey potozone.

Ad I^{um}. Conceditur: Ne korzystkim dosze sie stanie.

2^{um}. Ta sprawa potrzebuje dalzey deliberacii.

3^{ium}. Od set nie mogą być wolni: bo to est non generale, ale particulare beneficium
Ratione zas cropowego, i szelz nego, bedzie staranie.

4^{am}. Zastapie Krol Poln obciucie na szesc lat: po wysciu zas szesc lat powinni
componere sani: poniewaz to est firmamentum ich liberi exercitij Religio-
nis.

5^{um}. Poniewaz ta Jurisdictio nalezy ad statum Spiritualem nie moze to defini-
inaczej, tylko per compositionem z Księdzem. Piszanki jednak Ksepcy plau
beda, powinni, w czym Krol Poln nakaze.

6^{um} Ta pensio aboletur.

7^{um}. Ten punkt treba explicare; w czym maja, krywde, uciec sie do Podskarbiego
w czym Krol Poln dopomozie, aby in futurum lepszy byl pomodek postawiony

8^{um}. Cum Primoribus constituetur spozob obciujaz w tym wzrelaka promoz.

9^{um} Przedura sie to beneficium na szesc lat.

10^{um} Ta taka sie im daie, i wydzieli sie kaze.

11^{um} Conceditur za wydzieleniem ex gremio Panskięgo

12^{mo} Co sie dzialo ex necessitate belli, nie powinno bedzie in posterum pra-
iudicare: w czym obrone nakaze bedzie.

13^{ti}am Dale się to, in dispositionem Rady.

14^{ti}am. Podobne Przymilecia, Scripta, nec Rescripta, in futurum darioe się nie będą.

Desideria Cehoru potozone należą, ad libertatem całego Miasta
To jest na szesn lat kordy ma byćz wolny.

Aby tedy kordy tej Łaski i Warzy był pewien, i ubezpieczony, że się we wszy-
skim dożył stanie. Reka się wstana, przy pieczęci i Warzy podpisaliśmy
w Oborze pod Sztayną, die 8 Septembris Roku 1707.

Samistaw Wost.

[Faint, mirrored bleed-through text from the reverse side of the page, likely a Latin document.]

Positiones Trium Ordin: 1707. f. 8. Sept.

1730

Najac zupełna do przyrodzoney Laski W.
K. Młi nadzieję, że grava menibus naszym
ktore nas y Miasło nasze przemunt, benignis-
simam praebebit aures, o co w nayniższej
Submissji W. K. Młi Supplikujemy.

Naprod: Concesso nam clementissime
od W. K. Młi A^o 1703 Przywileju, że ani
na przedmieściu, ani wtych na przedmie-
ściu będących folwarkach, perpetuis tem-
poribus obce piwo nie ma być wwożone
y trynkowane, hoc non attento jednak
P. P. Poninscy, ktoryy sobie ufurparunt ju-
ridikcyę na Lesketyńko na wsi pod miastem
contra predictam Privilegium nowy Trynk
Gronowskiego piwa zatoryli. Ząd W. K. Młi
pokornie Supplikujemy, żeby ten od P. P.
Poninskich nowo zatorony Trynk im był
zakazany y miastu wwożony.

Piwo szynkowe

W. Postanowiono benignissime od W. K. Młi
prius Przywilej de dato Steinau 1707, że
ludzie na koscielney Jurisdikcyi miastka-
jaei miastu podatki y kontribucye na-
leżące tam ordinarne quam extraordinarne
rownon z innymi dawali y płacili; Idę zaś

Wolność Ducho-
wna

Niasto dotąd hoc efficere nec nosse, Supplicamus
H. K. M. l. nos prietya naszym Privileju potentissime
tuere et manutene.

Nieprzedawanie
Płacoń Miejskich
Żydom

III Żeby Mieszczaninom naszym serio byt i inhibitum
aby domostwa swoje ani Żydom przedawali ani
Krami im lokowali, bo numerus Żydow w Mie-
ście naszym mieszkających już tak auctus, że
obawiamy się musimy, jeżeli to dalecy kontynuować
będzie, quod omnia negotia y fabricki simul
cum civibus in totum ruinowane b. G. G. G.
H. K. M. l. Supplicujemy aby huic malo autori-
tate Regia byt zabierono.

Nie palenie ani
Szykowanie wódki
Żydom.

IV Antecessores H. K. M. l. Żydom per Privilegium
de a. 1675 serio zakarali, że Wodkiani
palic ani przepalic ani je przedawać y szynko-
wać mają; Ktore palenie y Szynk unice ad
negotia civibus naterace pertinet, ekad też ka-
dy Ciois za ten Szynk Wodkowy do Pańskicy Se-
kuty cokoliwet płacić musi. Ktore Szynk
civibus nostris przez Żydom wcale odjęty y tak
między nimi praevalebit, że temendum, ponieważ
w ciasnych swoich domach wódki ustawienie palcy
by nie kiedys z nieostrożności koto ognia M. l.
Isto nasre flammis non daretur.

Żydowski mekelget

V Privilej de dato Steinau N. 1707 prohibet sub
pœna atroci, żeby Żydri Mekelgetou nie Żydali
sed pro h dolor! Teraz nie ani się, kupić ani się

270
przed ai more, od czego Lyd Mekelgedu nie ciagnof
co naszym ubogim Mieszkaninom wielkie okus
y cieszka kontribucya, y przez co wrytkie handly
w rzecy Lydowskie sie dostaja, y dohunc finem
taka między soby czynili dyspozycya ze zadnym
nie powinien cudzego kupca do krześcianina
zaprowadzić chyba żeby Lydzi ten towar nie
mieli, ekad jest, ze kad en obcy kupiec jak
przed tym do nas nie przyierka; Cudzym zaś Lydom
w Szkole ich pieniądze pewne krapke nakwane
imposuerunt, in casum vero non solutionis bar
kizawa ich do tego cogunt, także kocmo-
do et christiani et judaei od naszego Mia-
sta odstraszeni, gdzie indziej teraz sukna
kupują, a takim sposobem kupcy y fabri-
ki nasze in deploratis circumstantiis co-
stawaja. Quapropter humillime petimus
aby N. R. Mui nos circa nostrum Privile-
gium tuum y temu malo occurrere digni-
tur.

V. Juxta Privilegium de Steinau a^o 1707 concessum,
Judaei perpepuit temporibus sub jurisdictione Ma-
gistratus Civitatis bydk y zostawac maja. Leu te
Jurisdikcya, Lydzi jur od wielu lat z siebie per
conniventiam Administratorum exueili, a cho-
cia pelomy sie sie, przywilejem N. R. Mui bronie
obocieli nihil tamen efficere nie mogliemy, sed ci-
ves nostri coacti przed Starzem Lydowskim
sie, z Lydem sqdzic y to z wielkim uszerbkiem
ubogich

Jurisdycya Mayor
trata nad Lydkami

Zbytalięo mno-
stwa Żydow
szanie

naszych ciwim.

VII. W. K. Mj. znajomo będzie że Antecessores W.
K. Mj. certo numero Żydowskich gospodarow w
Mieście naszymi mieszkać, pozwolili; Sed quantum
siginta 20 annos nie uaverunt, tak że ich teraz
wiecey jak chrescjaninow, y ledwie się z mie-
szczyć mogą; iż tego Supplikujemy W. K. Mj. aby
ci gospodarze Żydowscy ad numerum trzy dzie-
stu jak przed tym fuerunt, byli redukowani. A
to osobliwie gdy ciwiby wszelkie hande y media
porzywienia się praesumunt, nabierając wiel-
kie Summy od duchownych y Szlachty, y tak
przez swoje hande Kupcow naszych, przez
wykupienie Wetny Sukienników, przez wyku-
wanie szora Nielearów, Piekarów, y Mty-
narow wcale ruinują. By jednak Antef-
sores W. K. Mj. dispozycja czynili, że każdy z
Żydow nie ma się odważać czego kupić ani zwy-
czajny na ryaku wystawiony znak edyktu, lecz
na tę aequissimam ordinationem by najmniej
obali, przez co nie raz kłótnie między Chre-
scjaninami y Żydami orti.

Exorbitancya
Handlow Żydowskich

VIII. A ponieważ Żydzi przez hande swoje kup-
cow naszych do ostatniey przyprowadzają miseryi,
gdy jednak im przez konstitucya, Seymowa z in-
skemi jak Skowami, woskiem, Łozem y tym podo-
bnemi Towarami handlować nie pozwolono, Lecz-
czynsi zaś Żydzi aduersus hanc constitutionem

z wszelkimi handluje Towarami, jak Suknem
Wetną, Ptubnem, Korzeniami y materjami tak jed-
wabnemi jak y inxeni; Wigg tedy W. K. Mjz pokor-
nie supplicujemy aby handle te ktore precie-
ko Konstitucyi Seymowej sobie usurpali, im byti
za karane, a żeby Strzetymsini wedlug pomie-
nionej Konstitucyi sie trzymali y handle swoje
prowadzili.

IX. Gromada Wsi Gronowskiej vigore anti-
quorum Jurium za Pastwisko na Polwaraku
Mieyskim alias Piltz Vorwerk nazwanym ma-
jzce, powinna co rocznie na wielka noc Kesc-
kory Owsa miary polskiej y dwanaście Kurów
miastu wynstrowac, y praeterea na tymie
Polwaraku dwanaście Zagony na Lato y
dwanaście na Zime, wtozyc, uti etiam Kar-
dy gbur teyze Wsi pod czas zniwa pomoc
powinnich. Lez gdy to wszystko kaitenus
ani oddali ani odprawowali, wigg Sup-
plikujemy W. K. Mjz aby to in posterum by-
to remedowano.

Serwitut Wsi
gronowski
miastu

X. Przybyn W. K. Mjz humillini Supplikujemy
aby kam dla zbudowania y rozmnozenia sie
civium Plac pusty Zamkowy z appertinen-
cyami swemi, jak ogrod Parki ej. byt davo-
wany y miastu przy wtakrony.

Donatus Plac
Zamkowy z
appertinenyami

XI. Juxta Przywilej Pokrowsy, Pokrmissz
per plurima vota Magistratus ex medio nostro
ma byci obrany, sed nuper dopiero terazniey

Konfirmacja
Przywileju
Pokrmissz

sky Poxtmistr de facto nam wtrazony et quidem
takiego czasu gdy juz inxy przez dwa lata Posz-
mistrza officium Administrowal, przez co Przy-
wilej nasz fractum. Emploniemy tedy W.
K. M^{ci} o Konfirmacy, tegoz Przywileju, y takę
dispozycyę, zebydo in futuram więcej się nie
stato.

Poprawa Salariorum
magistratus

K. M^{ci}. Apowiewasz W. K. M^{ci} taskawa, że nam cry-
nit deklaracyę, że Magistratui miasta naszego
to jest raycom y Scabinis Salaria ich, ktore dotęd
ad proportionem prac y fatigij bardzo liche byty,
gdy rayca na rok jedno 30 Tymfow y wolno ma war-
piwa robic, Scabinus zaś tylko po 10 złotych polsk.
ma, benignissime augere; Niez supplicuje-
my, aby W. K. M^{ci} nam Łaskę Krolewską w tym
oswiadczyl y takie nam postanowit Salarium
zebyśmy przy nim subsistowac mogli.

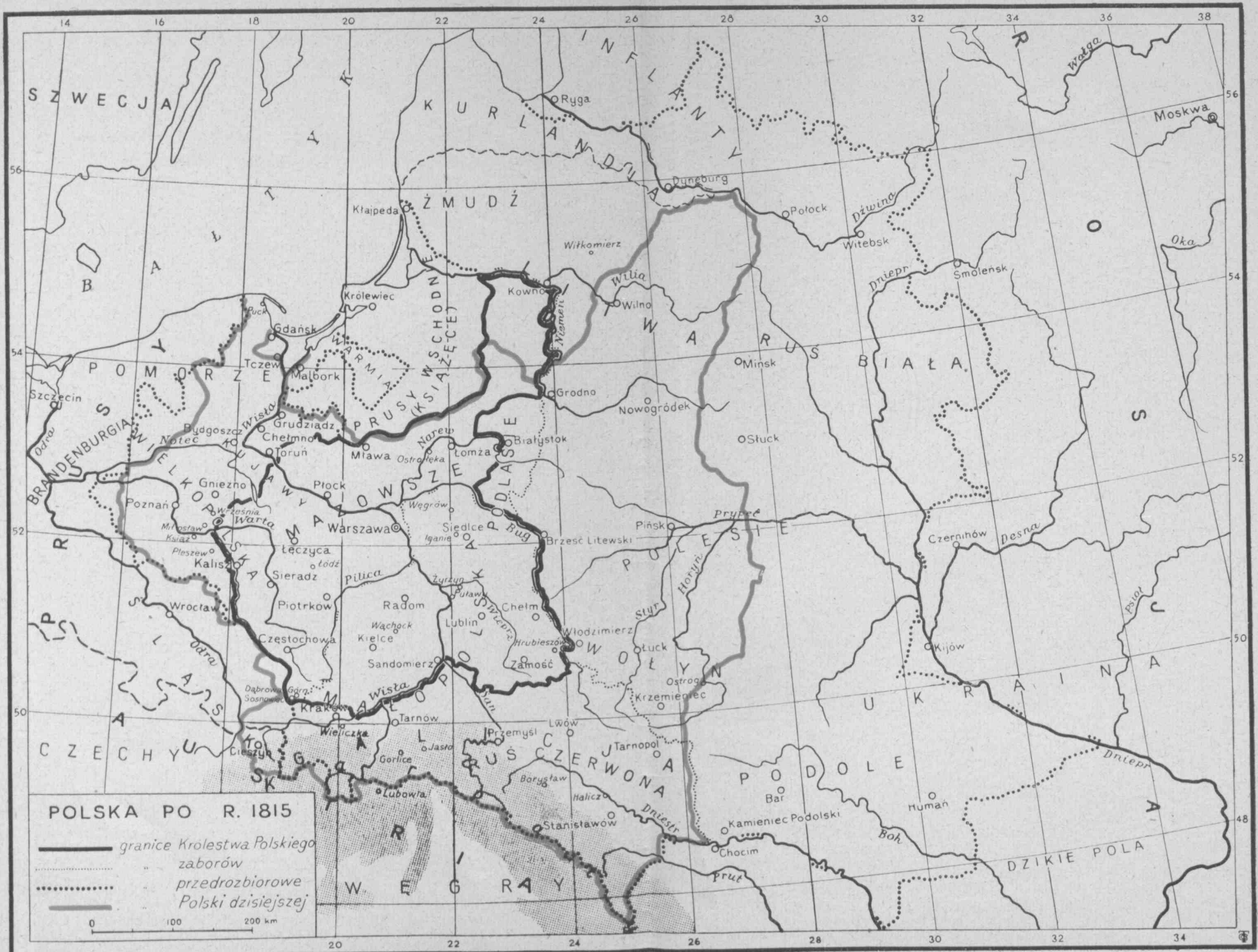
Hic iam gravaminibus pristapiofky do Tronu
Łaskawosci W. K. M^{ci} minime wątpimy byśmy
inexauditi od niego wrocic się mieli gdy w tych
ab Illustissimis b. m. Antecessoribus W.
K. M^{ci} y od samey W. K. M^{ci} nam benignissime
danych Przywilejach gruntowane, a prac-
fertim w Przywileju de dato Hambor 229 July
a^o 1732 W. K. M^{ci} eo się taskawie dekla-
rowat. Hinc nos omnibus hujus modi
inconvenientijs obviando per praesentes li-
teras nostras declaramus, Nos nunquam

permisuros, ut Jura et Privilegia Vestra
 vel minimam à quopiam, multo minus à
 Judaeis patiantur Detrimentum. Ktorey De-
 klaracyi naytaskawskiej tamen effectum fortiri
 nie mogliśmy, absente W. K. Mci. Dla czego
 my jak dzieci bez oycy, Stadto bez Pasterza
 od każdego dżeczeni, ex fonte nieprzebranej
 Łaski Krolewskiej, o nowy Przywilej, w kto-
 ryh omnibus ac singulis nostris grava-
 minibus obex ponatur, W. K. Mci pokor-
 nie Supplikujemy.

Tanden Mitosciwy Krolu poniewazk Mia-
 sto nasze indeplorandis przez tak wiel-
 kie nieprzejmna zostawa circumstantys,
 Supplikujemy Majestatowi Matrey Krolew-
 skiej i Koscii, aby W. K. Mci miastu na-
 szemu ubogiemu wedlug dawno dekla-
 rowanej Łaski Krolewskiej, na wiecz-
 na Klemencyi Krolewskiej pamiat-
 ke, wioske Leszczynko, Stryszewic
 y Junowo largissimè ac benignif-
 simè przywlaszczyt racyt y osobli-
 wg donacya miastu catemu na te
 pomienione wioski mitosciwie u-
 czynic racyt.

Donatio miastu,
 Leszczynko Stryszewic
 y Junowo

Poniewaz Sadn nie moze bydz przytomny lakom sie spowadziowat w Dobrach naszych do Wind-
 kowania Krzywd tu wyrazonych Miasta Naszey Dzie Dziecznego Leszna Do Wstrzymania jek pod-
 cudzy dotyd popsepys wzgwaconych Prawach i Privilegijs nadanym od Przodkow naszych jed-
 nas Samych j. D. Swiadczemia Klemencyi naszey w Nadzrodey tak wielkich Szkod tedy daje-
 my te assekuracye Ze wewszystkim annuemus Vobis Wiernych poddanych naszych i iustitiam
 Sanna porzowi. Jak przelto zostany od nas Komisarz wszystkie co nalezy do Informacyi naszey juwe-
 stizabit na miejsce ziczawszy jnquizycye Kuszne wyprzedzy jwnich nas Nalezycie Informa-
 cyszy po kteryj informacyi Nowym Przywileiom stare potwierdzienmy j nim warowai be dzie-
 ny co bydzite bydz moze jn emolumentum miasta naszey Leszna osobliwej naszey katusam
 miastu Leski Stanislaw Wost. w Anguerbrun w Konsult 25 Apr 1736



Ja niny podpisanyc saie te Karte Gmje
 Pana Boda kiskiemu Podstarosciemu
 Lipinskiemu ze bierze slyte siana W kury
 srozni dzienice ad racyonem mofenczo
 Portoryk Piemasru Jorenijuma Czyni
 stoyk sto mydiesci i pieci Kacofce

Wlagnie Rako Popisnie
 Krystof Dacionski

bratolic wmgofce
 4 February 1697

M
 R

Anie Wille

1694

S. a. T. G.

Swissk. no. 100

de rationent

mech nego Clinis

To Meisik

P. Kuzynski.

Jesteś tam o. Ereblu do keni Adytam. y do tamtych
 Półku Ereblu Co tam są. Odbliwicy też wati oddaje
 te 11. Ereblu w Deser y do Pamizii. niekay ich uraglan
 mi wznice Patq. Ale na Noc Strze, Parsbek, niek o
 nich pibng tam u wati we Dwory Pamiz Majq. ko
 Ony Elugowem y w Nowem keni, niewiem jak tam są
 Jak się God. ta wznice jak Sobaki, jak to do obu
 będą ze to nie ich wznice kenie. Lepiejiby żeby o
 my y nocowaty Edenmi na gaby, ale jeżeliby miały się
 rozbiegać P. Noey. To Ereble niek na Noc y na Summu
 Łaganajq P. No. a Codnia wyganajq na dzień Jak kil
 Ken y na Dżoni perniechego, Jak wach tam bog
 keni w gospodarzem, Jak Najlepiej Edawar się może
 żeby Ukoway y Miazkatiqye. Co uhy Skie
 Edrwe adytamij y ppta Co Luywomego, y od
 Wilku cy rozbiegania się, Jak y Grodu żeby
 Miomaty, Pihu rozgdy, dojtce y Erdynowal.
 Dymienia tym Co się onada w tym, y Co Dymia
 12. róg gotowy ze 2 wach widzić Day wach nie
 Zostygge y Hamtoge Co go Mah w tym. Aby
 Abie Dymy przedy potiat, Ale przy wyraznym widlu
 Cy watinym, Cy Kluznikowym y Edwajtom. Łwoyey
 Za! Dwerkiey Sieby Dymiemey Dolioway wach
 Jak wystaryach y róg y roboty. y Jak ten tam Co
 u wati jest wystiejch wbystch, to mi Łwaj Quay
 mowa

To ja tam decymienia dojam, tylko waz kolo upra
way y micyl gotow tak, aby go tam do 30. Putoniar
dek dotiac. Alchtem waz do tego zakladu mifabry
Muj, aby kazdy przydley potiat. a Panskiego jak lipke
ze Liczbaj tak godie o nim nada Nadzas. Chdzy
Eas wyraznie poniedlia do go 17. d. Ten decymienj kus
Miarek. a Miara Pipe Putmackaw Swaskich na Put
Miarek, y tak im mienny y tak dupitac do lejcku.

O kwity Gylie o nasy na kazdy nay co waz etancty
Lajch mi tu, bantjo to dobielech waz upomianch
bo wicz waz u mnie y napomienienia y Luyoy, de
na co kwity niepodie to pami u rachunkach nie
mymy. Wszak o to y tam dawce napomian
Lakem y do wazie diktoway pitat.

Le ledy y bawow Parj y
Ludnyj Karjy Erbekow, wydaty
Erebla do drugich Erbekow, wydaty
mi waz etancty. Takze przytazy

Tygodnia pod daty 27. maja wydaty takze tu kazyk t. folw
Luyok y Kar Parj Inwentaryk, y Prizip jedny, toki
10. miat das na ko kwity P. Kapizauski. Ale y ta kart
ka kani la kwity, jezeli waz duj na tyj samy odle
pihetckiego niemaj duj duzego. Daty. y 20. Maj. 1742
M. K. [Signature]

1742. a. J. ~~lipni~~ Junij. 15

Memoryj Lipiński.

P. Administrator. - Wpochlebki
na statku na Administracyę Wym
Lanym roku 1742. a. J. 15. Maj
jako na Kapitulacyę w tym Pon
skę Podpisany.

Respodarskie Lipiński, Zastępcami Pan
skiemu Termu Panu Administratoro
wi zastawione, aby były w konserwacy
iako to:

1. Inwentarz
2. Regestr wszelkię potostatod
tu na granie oddany.
3. Regestr Młodnicy, Story, y
catego, Jolawida tutaj tego.
4. Przymowy Regestr teraznię
y Pan Jan Memoz y al. Miorencz
sta sobie przysięta y przypominie trzeba.

Aby to wszystko było w pilnej konserwa
cy, tak do rękopisma, a według hwen
taria y opisow, iako y do przypisany da
swoy składowani.

Regestr Respodarskie zayczajne
tak przychodow iako y wychodow sie
skib, aby iako nayporządziej krayman
y zaspisywane były, wraz w dupie, tu
po skartach y kartach, albo bryły
po dużach, ale porządnie skartone
w Regestrze skartowym skody rzecz, ka
pisywal, bo z tego skartnia y zamien
nie do rachunkow zasto potern bywa.

Kwity Panowie, aby na kody rzecz, by nay
mniejszy brać y o nich się pilno do
pominac, co do skartow nalezy. Po
na co skarta niechydnie, to się wcale w
rachunkach nieprzymnie. Podskart
ias uszytke nalezy, opisz Ordyna
ny Domowej y sieyby, na co aby
Pan Podstaroski skartnicow skart
nie dawac, rozkazuje się.

Na wszelkie oddawki, co chęci są swoi, czy
ciężaricni oddawa budy, czy to kraymo
niek, czy budy, czy to Drob
budy, dawac także skartni swie P. P.
Administrator skartom powinnien, żeby
skartni skartni, iako się ciżsem trafni
y kraymami niechydnie, se oddat albo nieoddat.

Panowski

Przewidywać tak domową iako y ludzo-
ścielną, aby w łagocayne konnotaty
Panskiym i mianem pisac y notowac
rozkazuj. A to do pokazania Panna
krodego czasu gdy sie o to spytaij.
Strony placenia z tej wsi li piwie do
Datslow czy Prowincji; Informacya
do stawianj talowj.

Regiownego napisod Lotwieskiego Jure
laty corok z Gromady wybiera y do
Panna siedy iest w bliskosci albo do
Grodu do Przemyśla prosto Deputa-
tom Lotwieskim o dzytac materij,
na kazdy lacy po stotyli trzy dziesiu
y osm y grosij. Odmiane y pub.
Dico 38. y 112. Ale Jana
to kaz tu wstadek z Gromady in
petne stotyli cy orderowj; A to
wzyladen switowego y Postanca.
Pierwszj tedy lacy trzeba miec za
usze gotowj, nadzien 15. miesieca
Mareca. Drugj lacy trzeba takze
miec za usze gotowj na dzien 15. mie-
sica Ibra.

Przy odsylaniu tych lacy trzeba
miec za usze z przestey ostatniy
lacy switki. Inowe talowes z
switki; z tej, co sie zaplatu lacy,
pilno dopomniec y odbiorac trzeba.

Teraz tedy zostawaj przy tym memory-
ale ostatni dwit Lotwieski z lacy
marcowej Jegoroczniy iuz 21 go dia
placony. Wtorek to dwit pod q. 24.
Martyj. 1742. podpisany od Milana
Chorgiego Bykowskiego. z Regimen-
tu Kurlawy wielkiej Koronnej.

Za smesne do Koscioła Jarnego Mocz-
skiego na Probostwa aby corok bez
wzdelkiy sprycahi; wedlug dawnych
iow dawnych oddawa y wypitrac
na S. Marcin, szlacych Rypedzienski
corok, Dico 90. rozkazuj; Gouszem
y Pamernu ai o to do Pana Podstaro-
wicy na Probostwie bydzyego magis-
tra za usze o S. Marcinie, y switki
od niego brae.

Dzioujan

Dziękuję także i niektórych tylko ob-
 zierow Panstwa polskiego i tego, Jedna
 do Koscioła Farnego Moskiewskiego, co
 z tamtej strony od Moskwy. Druga
 do Koscioła Radywickiego, jako tu wie
 poddanstwo y dorozny Dworski między
 Zwyciaz, i tego, y gdzie ta Dziękuję
 na idzie według dawnych zwyczajow.
 Silno tego przestrzegac, y dobrze się in-
 formowac, aby istym obywatelom y Lacie
 wow Panstwa i litowych niedawano
 nigdy tożre Dziękuję, y teraz się
 niedawac, y niewygac. Dowszren
 trzeba będzie choc na koncu w tym me-
 moryale namotowac specyficie litowych
 to obywatelow tylko Dziękuję i idzie.
 A wydajce te Dziękuję, trac albo
 konnotatku podpisane albo kwitki
 na nie.

Najbardziej pretensyj i szkodliwych
 są, odrowizny pewny, którzy sobie
 od Frzech się się pretendują. Ale
 w tym interesie iasny może kawał
 kontrowersye z samym Panem Wice-
 królem do samego Pana Dęczyńskiego, który
 się tu do placenia niepodaje.

Myta y Ordynarye Czeladzi tu przy
 Folwarku Panstwa, jako się w Inven-
 taryu opisane y podane, aby według
 Claru wydawac co komu należy ro-
 zliczając. Ale przed czasem aby mi
 komu nie niewydawac y nie zabie-
 rac wyraznie zabraniać.

Od ognia ostrożność tak na Folwarku
 jako y w całym Dworze. Oraz aby
 kominy wszędzie gdzie ognie się pali
 przy najmniejszej raż w dołdy, Miejsce
 ubezpieczone były, barzo y iako najpil-
 niej pamiętać o tym mieć raz naradzić
 zalecam y rozkazuję. Oraz aby iako
 najpilniej przestrzegac y między ludźmi
 czy to Dworskiemi gdy się od Pana
 królewskiego między Folwarskimi i
 między szlachami, aby istym szlachom
 y tużtem, uchoway Boze czy to do
 Gromna czyli do Hajow, czyli nadtoż
 albo do kobyłarni, ładow a ładow nielua
 tuż się nigdy chodzie. Apotrzebić to
 w roku...

nadzwyczajnie bez respektu y bez
względu bic y darac za to rausze
rozdzawij. Niech do skutku na kon-
chrisie, albo do Pielarni idzie i fajp
domu sie trzeba a nie tam gdzie
wy albo Stomy, albo wiatry rozdy-
maj.

Gumno aby rausze zamknijcie y sta-
lezycie we wrotach w Plotach y w
Ouerniemni opatrione bylo, raz
narusze pilnie zalecam y rozdy-
maj.

Supplikarz aby rausze Prowiste miał zam-
knijcie y aby jeden klucz u Kła-
cznika a drugi u P. Administrato-
ra był od niego, takze się wyra-
znie rozkazuje, żeby jedno bez dru-
giego tamze methodzie tamze mi-
chodzilo dla skutku y sprzezdni,
alora się czyta Karow Podstaro-
wicz z klucznikami trafia, że je-
den mowi że ja mam Regestrow
względem Amicium co się w Spi-
lberndzie. Drugi zaś mowi
że ja mam Supplikarz względem
Amicium, co do Regestrow zapisuj.

Przeciwnicy, Naczynia y Sprzęty uszyte
Panskie aby rausze w Spi lberndzie
miał swoje Kozernie y schowanie
u Kłuczniaka przeda gdzie po legat.

Prisyb horror, Stajon y bedyrolow
zamknijcie jako to wozowni, ho-
mor przy Stajniach Kuchni y Duo-
ru Panskiego przed tego klucze
y zamknijcie będą u Kłuczniaka
przy Suplikarowych kluczach.

Jyko co ogrodnik stary swojy ogrodi-
czy Kormory y Kozow Panskie
ma przy dworze armijsy ilecom Dor.

Wrota Stachichy, Ploty, tak we wrota
we Dworne jako y do kota catego
Dworu. Goblwie też w oborze y
w Kobylni, tudzież w Stajniach
w Karcie y do kota Gumna y do kota
aby rausze dobrze opatrione ouernio-
ne y zamylane od dwor od przelazone
obwarowane były, jako to uszyte
na do

na dobrych y porządkach ostatek Gospodarstwa Pana Administratora y Namiesznika Pariskiego kawin. Tak y da bardzo pilno nie narawie pilny dozór y pilne opatrywaniem dońszego stanu kalcion.

Młocby zboz zbirania z boiska onych. tudziez chędozenia y mlynowania y dobrego wymlacania onych, jako klucznik najpiersi y pilny dozór mieć powinien tak aby go na ten czas y dy to robic będą nieodrywac nie trisie od tego dymu wyraznie zażaruj. Ale P. Administrator niepuszczając się na samego klucznika wszytkiego tego y sam na miejscu kancelnium tak i akoby sam sam dożerał y mieć o tym pamiętać powinien.

cięby tudziez zboz w kole wywozonym y do wozow ze Szpillerza naszym wamy jako klucznik tak tymbaraj y sam P. Podstarosi aby pilny miał dozór, tak od bradzieży z wozow chłopskich jako y o reszty co się czasem od sięby w polu zostaje, aby rozad do Szpillerza zabierano y do dalszego wysiewu przyjętżano, iac zas do podarow rycie wtamne tych stonych co do orania, cy do wiatrem wyjeżdżaj, pilny pilnym y natężym. J. ze Dworu dozore. A zboza cępte y mlynowanie aby były dostępnym. Samozęzny uszelli y aby P. Administrator niepuszczając się tylko na samych dozorech chłopskich jako najpiłniejszy miał dozór, ezobliwie w uprawie Pol do sięby gotownych. tudziez aby na rozrywaniu nie wac po dawatku y tam y sam Roboczym, ale wraz obstawem usze dzie gdzie co potrzeba robic y do rzye przykupie. Bo kiedy wsi kłumny scak idzie na rozrywaniu kancelnium to nigdzie ni roboty, ni do kora do brego niemasz. Ataz kancelnium zaby porannych obiadach chłopskich kłumni kłumni, wczesnie dykła dula. pilno rozżaruj.

Sasički Parohický Opatřenie Dozor
y Zamburcie barzo pilno zalecam
a tej Sasički Dozoru party kulornym
i est Dando kluznik. Aby tedy w ten
czas, kiedy sy psuzoby rosz, mu ist
Zawsze postuj y pomoc dla dozoru
rozow, takie żeby go w ten czas nie
odrywac y przeszkody mu nie czyni
ile możności. Wle Zawsze żeby
opatřone miał. Ina dymy Zawsze
żeby miał na suchu w schowaniu pil-
no zalecam. Awtalię godimy dacy
kluznik pilno oderwac sy musi; aby
czy ogrodnik czy struz Dniowy poro
Dział w Pasie, y nagnac y rozkaza.

Do Stadriny, i ako i est Stadnik osobliwy,
tak tylko mieć na to dozor, żeby
tenże stadnik tak w pole i ako naj
ranniej i ako y z pola do doby larni
z ostrożnością wyjdzat, y pilno
wat Stada.

Aby mu odrywali żadney od pilnowa
nia tacy Stadriny wrocic, tudzież
aby Drygantow y Szekleh chtopskich
do Stada nieprzyimowat, y tego
barzo przestrzegat, cieszto na to za
glodac y postreczac.

Aby drobne dobyty, y krebita malowic
odstusowac, ciastnosci miaty swsie opa
třenie.

Aby na żadnych dobytach procz do robo
ty od samego Wana by zrazonych
nie wazyt się ani Stadnik, ani miat
i edziec, y na porowice brać, pod
wielką y ciężką opowiednią ostře
gan. y przykazuj.

Tudzież aby z dobytami gnoie pilno
wywozone były. Itaz dobytami
żeby dobrze Zawsze ochyszczone
była na Jedien Wainarni; do koto
Cuan uszodie, raz na Zawsze pilno
rozkazuje.

O Ogiera do tylże dobyt wedlug ciam
swego z Wainarni się Zawsze y przy po
minal. Dobrzeby pra iadkiego dorodza
dobrego mieć przy Stadniku do Stac
Dniowy.

Owce.

Wice iako sy wrax z obory podane
takie y Truda chlewna, z pastuska
z kuchardz, y z Swiniarzem, aby
wszystko to miasto swoy nalezyty do
zor, y opatrzemie na dobre lanskuy
iako Cieladzi doyrzee, tak y same
ynu miec zausze na to pilne sdo
y pamiuze nalezy.

Owcom zawiazau pamiuzai pibro
o lekarstwach od motyli. Karac y
teraz poszuka Ziela drzewie trica
zwane, y karac tego nadoprac dosyc,
y nagur gdzie schowac z eby byto y
na zimę do warzenia tego w wodzie,
y do poienia tym Owice. Co y Ince
mnie byda na motylie stary ia lekar
stwo. A do tego zostawmie y y Ince
dobra terminata tykze lekarstw
dla Owice. I Los podarsu ter rozum
powinien wiedziec y pyta y o sposoby
ratowania bydla w chorobach o cypu
pilne miec staranie zaleca se.

Wetne aby z Owice dwa razy do roku
wedlug zwyczaui Strice obchodzenie
moyce Owice, y dy czas Strzyzenia
umyplnie dla cypcey wetney.

Z Trudy chlewnoy z prosiernia z silami
Sazucydu, to iest wieprzki pibrochowce
y kanserwowe, a samowzki dwie
tylko lub Trzy do roku, dla gruda
z Intodych przychowac dosyc bydzie,
reszte zas samowzki prosię, na du
chmę kamska wydawac.

Proci co mozna iak naywiecey na Polow
ku przychowac, y one wedlug czasu
dla pierza pod slubycac dla oddania
Parstwa pierza, ktore to pierze y tu
na Polowku pod czas wolni uoyzyc
dla iak y tutaj sie Cieladzi Polowanczy
drzye dla wygody Parshuy.

Kriced takze chowac iak naywiecey
bo to mi niekosztue. A Indyki
iak mozna y iak sie nadadq.

Ogrodziny u siebie to iest Amiryny sgra
dowe, iako sie ich zausze roznac
sie dostadliem. tak aby ich porzadnie
zbienac y miary wdosty chy w fasy chowac
y wydawac, nieznoie, zaleca se pibro.

Do Włoskiego Ogrodu, Ogrodników i
nem tego, tak do Inspektorów według
swego czasu, iako y do groduk jako
opatrzenia Drzewa y frułow
czernoby sam Ogrodnik wystrzeż
nieznaj, aby pomoc dawał rola
zuij.

Tenże Ogrod aby dochoła niebył
od zapalenia iako y od grobli
Pasternika, tudzież y od podwor
ogrodzony był, y dźwir żeby niebył
y przetań, zawsze przestrzeż
a osobliwie gdy Frułow y nasad

Adyżas wszystkie tak wielkie w Og
Dzie Włoskim iako y wrawcowe
przed Folwarciem, tudzież y na
nym Folwarciu gdzie Sokoły
według obrodzenia frułow iako
dy tu, zawsze przedaj Sadownic
tak gdy temu czas będzie lubo
tu y sam Sadownicy najstarsi
czy nie staramie aby ich dobrze
dług starości sprzedawac bo ta
żuik Summa bywa znaczna.
Oprocz znowy Frułow na Sokoły
Trawy także i tych Sadownic
nieznaj, y ogrodu. Pomoc
wygody przez lato dla obory Panskiej
co by być z nich zdato, y na siano pos
sic to kowic.

Pasterniki oba przedworen ogrodu
ne tak się kalciaj: żeby jeden
wsze był na niedziel dwie wolny dla
noclegow koniom roboczym, y ludz
dy Panskie iako trafią na nocleg
domie. A drugi żeby na ten sam
dwie niedziel, gdy się pierwszy
zły był zabit y karmiony dla ro
ma trawy, y tak w doley zawsze
nie zternie Pasternikami, do y
goda y Trawy w obro nie zawsze
nie dopuszczajże stopowiczyego
czego by było do sparania tych
Pasternikow. Żeby zawsze w
dreniu dobrym były.

Dla celgt zas albo wprawcowe albo
po za prawcowe Pasternikow
być powinien, żeby tych wielki
Pasternikow ani wielkimi Panskim
nie wypasac bo z nich chęć wygodac
noclegow koniom, chęć też żeby ich
niebyło znowy wypasac, y dźwir
sadownic

Sadzawka pod Dworem, iako jest
 pełna ryb, a rausze dla wygody
 Panstwa chętno się ryba ławia
 wielką, czy to z przepustu tutajszego
 Stawu wielkiego, czyli z Tambranom
 przepustem, a także Sadzawka nie-
 ma żadnego przepustu ani przychodu
 ani dochodu wody, tylko z trymicy
 po za gumno Domowej ma przychod,
 a trymichem w groble dobrze opatrzo-
 nym ma tylko swy dochod, więc
 Ryba ani przepu do niej, ani wyjście
 z niej niemożne, tylko to samo co
 w niej w sadzią dostrzeżenie się za-
 wsze. więc o tej Sadzawce oso-
 bliwsze zalecenie y napomnienie
 czynię takowe:

1. Aby trymicy rausze chędożyc y
 trymicy w porządku dla przychodu wody
 aby Sadzawka nigdy pełna była.
2. Aby trymich y groble do lota
 trymicy także rausze w opatrzeniu
 udeżytym.

3. Aby niwaryc się ani kłopotani
 ani moczyć w niej, ani ładać za
 dryb y drewnem w niej nicz stać.
4. Aby była albo komi poć w niej
 żadną miarą niedopuszczać.

Staw zaś wielki iako jest w Inwen-
 taryum spust jego narzutowany,
 tak aby swego czasu o tym przepuście
 jego mieć parując y z Panem się
 znosić ostate tego. A co tam są
 zwycajne sadze y sadzaweczki
 na ryby do sporządzenia y do przy-
 gotowania do spustu, aby mieć otę-
 wczesną parując y do balery, o po-
 rządnie y przygotować.

Sadzawka zaś która jest w sadzi
 gadyby ją można czy u lecie czyli
 w zimie, sućdy to ta iawierchu przy-
 mierz, co do nich przechodząc y
 Lwicy Staronowicki co do nich wzmie-
 naroż, to się można y Staronow
 Pana Administratora do stawu.

Stawy Lasow lubo iur w Inwentaryum
 namienione jest o nich być dla re-
 celu przy sry Informacyi Panu Admini-
 stratorowi

ministratorowi do stada się y tu. Zezno-
mady nielt wcale niema pozwolenia
rzeczniccy to drew cępli do budowy
drzewa sprzet iednemu dydarowi
60. fur drew do dydy iest pozwole-
nych, z tegoż tyłko niyści y duc
wzrost iest y ^{dydy} dydy y to ^{dydy} dydy
tyłko na spalenie katego, y nato
P. Administrator dydy dydarowi
wi do lesnego dawac pozwolen. A
lesnego w takim dozorie by ma
pilno rozkazuć, zeby on podniepu-
sny, a wielki kary suwalyt się
y najmniejszego patyka cępli z
wielkiego lasu cępli z zapusta wy-
dawac bez dwudku y bez wiedzy Pana
Administratora nielomu.

Jna Dworski potrzebe posyłać do
lasa aby Pan Administrator dydy
lesnemu dawac rozkazuć.

Gdyby las na poratanek upadacy
chatury poddanemu litoremu potra-
ba byto, to za wyraznym widocz-
potrzeby przez P. Administratora,
pozwalamy mu wyznaczyć chatury
drzewo iadnie na takowu pilnu po-
prawę gospodarzowi.

Jdo Dworu samego, osobliwie Dydy,
aby bez wiedzy Panskiego y doniesie-
nia się niyucinae wyraznie za-
kazuć.

A na spat do Dworu bieziny stary
nie ^{nielomu} nielomu ^{nielomu} nielomu, y to ^{nielomu} nielomu
najwyjstszu dydy, z tamtego
gdzie tyłko iest y wzrost dawny
porwała się.

Stym iednak wyraznym do stada
aby się we Dwojnie do piecow obchodu
trzymać ze stawa, umyślnie nato
w snopy y w łopy zbierano porządnie
tak iadko tu iest dydy, y do piecow
Panskich zbierac ty trzymać iadko naj-
wiecey, wigzyc ię porządnie w snopy
możno y ukladac w łopy cę ustoy-
nality.

Strony szob wszelkich dydy iadko
to y z zboiska do szpillera wyraz-
y bardzo pilno raz narawozie rozkazuć
aby

aby iako nayczyszej y iako naypietniej
chodzyc y mlyndajem y przetakami
wszelkie zboza, zeby nie plewy sine,
y spowaz do Szpihltera.

aby tez zboza odcymowa nalezy cie
tak przednie iako y poradnie y po-
slady. I to uszyt do osobna z dy
pywa do Szpihltera.

aby stornie wymytacano iak naylepiej
tak sam pod starosucim iako y klu
cznikowi barzo pilny do ktor tego zalecaj

aby na okoty y na posyvia wszelkie
stornie zdane do tego czy bliżnie, czy
jarkynne wybierano.

aby wszelkie pasy y stornie z Motocernia
w sterty nalezy niepopodptoty albo
po na stodoty podqtach, ale we strodhu
na gumnie sztadano y ustadano,
albo i w brogi i zchly byty puste,
zeby to niekamalato y niegrito, albo
po stodole iak w swinny chly wie
zeby porozrucane niebyto.

Brogi uszyt wie tym porzadkom y temi
Preregami iako sa teraz od Pana zato
korte, aby konserwowane nalezy cie
kawsze byty. A tak na lmicciow
iako y na butrolnicow pilno nastypic
aby dozd y suwy brog zaraz nalezy cie
oporzadit, a reszte co by niedostarcza
to, y ze Dworu oporzadit.

sterty iak ich da Bog aby strodkiem
gumna prosto brogow stawia
pomierne, y miece pilny dozor,
zeby ich lada iako niustadano.

ani zwazaj starych styrwid, iak ich
tu stadywano. Ale prosto brogow
porychtowaj przydosy na sterty,
y tak ich strodkiem gumna ustadaj
prosto, iak brogi sa utosone. A sta
rych przydosy poruwaj.

co by jednak zboza w brogach pomie
sue more to sztadaj w brogi y w ka-
pola stodolne. Reszte zho zboz w styr-
ty sztadaj, tak ich pod sznur ustadaj
dac, zeby wozem y koto sterty y koto
brogow prosto uszyt wie obiechaj byto
mozn.

P. Kieff.

O Polach do Sieby obliżując, a zalecam
bardzo pilnie aby mi taś Pola zarze
od Dnie Dnień miarodowca, to jest ob-
szary Pariskie, żeby mi co rok
jeden obszar cęty, na ugor wycho-
dził y zostawał. To jest aby na
trzy pola Sieby przyprowadzić do
porządku. Żeby jeden obszar cęty
wraz pod Okimie, Drugi cęty
pod Szarymne zboru, Trzeci na-
ugor wychodził. Jest jeden ob-
szar za Polwarciem zaraz po Gosi-
mie y drogę idący ku Chyrewicon.
Drugi obszar jest od tejże drogi
idący ku granicom Strielshim
y Radymuchin.

Trzeci obszar brać na Ostrowin
do którego most przez Stota y jak
najbliższy ode Dnie, trzeba będzie
zbudować rowy y postawić.

Tak tedy zaraz od teraz mię przysię-
by miarodowca y przysięgę da Bog
Dziwnię Sieby, y dalsze uprawy
y postady robne, aby mi do tego
porządku siebie z dołwicz przedy
prysie mogło, a mi nie stawiać
nie dać w tych obszarach, które
najmowem Siebani talowem
ktoreby miały mieszkać da Bog
na przysięgę rok ten porządek
Podziatu tygi obszarow.

Na Przemie Okimie, y teraz zarze
grosiow wozem na ugor, y upra-
wa y postady keli, aby mi wagi
y raker robione były do tego po-
rządku.

Przemie Okimie aby mi zausze
na ugor Siebany przypadają,
bardzo pilną pamięć, te y labie
y tu w domu zostawic.

Inwentarza całego, co do Roswinosu
y Danin Pomadulich należy prze-
strzeżać wszelkiego opisu w tymże
Inwentarzu wyrazonego, aby mi
klopów więcej nie miały nad to
nie Inwentarza n. Pariskie, a mi sama Na

Skłody z Admistracyi iadynych krolewski i ad
tenże Inwentarz kucerynie wtrawicij.
Aby o Remnych Obiadach Chlo pschik zoieta
o smadomach Gospodarskich kucerynie
na Samozajony wychodili co wedlug
pau przypada między Pucwigt, Duce-
sijt.

Aby suda brna wedlug miary Samalij
Goltora iest od Samogol Pana w Poloj
dobrym na strachem naczynion.
I Jedna aluzora co do orania. Druga
brotska co do mierzenia staj. Najmo
wypl. i) Sprawiedliwie mierzona a
z orania byta korda niechyle zbyc ale
nalezyty m oraniem, y gdzie brotske
stajonia by trafij, aby temu nagroda
byta.

Aby, czy to w Obszarach czy w Ciwiciach
pustyla najmowe stajonia sprawie
dliwie swoj brotsky kask mierzo
ne byty.

Aby tez same stajonia najmowe tak
w Ciwiciach, jako y w Obszarach,
tako s. Same po obsiewach, jako y
w Jesioni po lniwach, a tudz mi z Gro-
mady do tego wyznaczeniem; rewido-
wane y mierzone byty. To iest:
z Polowym stajonem. z Fedriem Wa-
ykiem. z Syrem Polowego Glimm.
I ierchib. Dando kluemk miat czas
potem, także y wozyt, to aby s. Admi-
nistratoy z temi ludzmi piatno dolornie
y sprawiedliwie chymit z Rewizy, y
ony tym porządkiem jako ducij
przy karm spisano iest na Regestr
Zapisywac. Ktory to Regestr ducij
sly zostawic by na to kumyltrac z Pod-
pisem Konsulim.

Toz samo y o tykach naczynnych, aby
sprawiedliwe Rewizye byty.

Kwralt spaszny, aby ich tak przed s. Janem
iako y w Jesioni o s. Michale piatna
Rewizya byta, to iest: Zebz wszelkiego
bydla na Pastwistach wedlug Inwentarza
zda w cazy Wei Rewizya y spisy wale-
zyte byty.

Na Ocellowe Chlopodich Pasich także Rewi-
zya sprawiedliwa y wedlug czasu przed
wybiarom Pastwost, Rewizya aby napa-
mici byta. Pastwist

Partwisk Wołosom na Święto Jasnici
Pamiątkę Grosuicki aby w obrotu na
w naymowawie na Partwisk by to
Mieszko Eborne od Promady.

Oczy wywawarskie.

Łoza także Statne na Kaptady zeszpe
Mleria Panskiego dawane aby korac
z nowego, pitno od Chitopow d'wami-
dow po J. Michale d'wierac, Cypri
zaplaty za nich, komu co na Piernig-
die dano. Zaraz z nowego barropit-
no upomina sie y odbierac mieszpa
szczajze w czasie y todmijze albo pnie
nowe łozow Panskich, wyraznie
y pitno o tym sie rozdzaiwie.

O Panskich ludzi z naymowawich
Pol, y May, zaplaty aby także na-
tenias, pitno odbierac y otric sie
dopomina, podziw doomu na Pans-
wie Kopy byda. Zeby potym niebiegali
po wsiach, y grabiczy mieszpa po
za granic okolo Łazy Pławy. y Pa-
nu zeby nieby to exkurzy do oddania
Piernigdy okolo J. Mirana. Suicy
o tym czyni sie ta wyrazna prze-
straga y rozkaz Panski.

Łepi wyszytlic Panskie aby wczesnie
zatykane byty, y dozor ich aby byt
barzo pilny, zeby ich nie wyprawano.
Ze kas tyli, ktore do naymu byda maie,
y ian maie swoie zawycajra Pans,
aby wczesnie ludziom naymowaw zeby
sobie kady przestrzezat y dogladat
wypatania.

O tej tyc Panskiej, co iest pod Olawy-
namy, za Staszkiem Rubem, ktora
teraz po Ktetych Dwaduziu w na-
ion chodzi, aby iaygniee pilny dozor
y wczesnie zatkonycie, to sie tar
dwarazy do ci trawa na sily ze iest
buzna. Moze iq y waiemnie
za ty Piernigac zkosie sobie, y otam
zmy dobra, czy na lania, czy wozdony
nawion ktosie sie powinna.

Olawy Panska ktora iest y na bionim po-
de Dworem, zawionymie zwana, y ta
ktora iest od Strickupki po Ławare
Tolwarczysko y dnie Polony Starym
Człowiek

Sila aby z adng miang, wyuinana y r.
tana rui byta od milogo, wytrai nie y bur-
zo pilno przydaiwie sie.

Wierzbina ktora jest po de dworem
od wrot y od sadu po nad sadrawe
w bratdy sadrona, aby byta w pilny calon-
sownaw rozdauij. Toworem co zmiy
wycho, naprawia co sad pilno kale-
cam.

Tajze Wierzbiny gladiuy, rowney pad
sowne sadrony, gdyby moznia w licy
po ternu dalek porasadia tak dalek
Pasternikow do k. ta iako y po za daly-
larnij du ogrodowu d. to p. to rowno
y prosto, poducelowalby m za to.

Wlasach Pastwid oblym ludziom obli-
wie od Wuydowic pilno zabronic y le-
sneiu przestrecga pilno d. ta. To
tam albo Pastubi, albo na d. ta i. ob-
s. m. s. edny ludzie, c. y. s. t. u. y. u. i. n. a. r. a. j.
albo nozarni wyryrnaj. D. r. e. n. i. m. y.
y m. l. o. d. z. i. e. l. y. y. r. o. b. i. g. t. o. p. i. e. k. o. t. o. w. y.
r. o. s. s. i. e. z. a. G. r. a. n. i. c. e. a. p. o. t. y. m. w. o. s. u. i. y.
G. r. a. m. y. w. o. l. a. m. i. z. a. b. i. r. a. j. a. j.

Gdy sie trafi szpacz y pograbu talnego,
to ze w szpaczem zabrac y grabic albo
możno b. i. e. y. o. d. p. y. d. a. c. z. o. s. t. a. i. n. i. e.

Kop zbornych podczas zimna tak Polowcom
iako y Insiy gdyby tego byta potrzeba
pomoc, barzo pilno d. a. z. a. c. p. r. e. s. t. r. e. c. g. a.
y pilnowac od braducy, co se tu
krajia czasem.

Wtedy roku co tu byl od spomik na granic
moim w roku 1734. prajudicose za
D. e. y. w. o. t. r. u. i. y. s. a. r. n. i. z. b. a. d. o. w. a. l. i. a. s. a. m. g. o.
r. o. z. r. u. c. i. y. z. a. y. n. o. w. a. l. k. n. a. 1738. a
D. r. e. w. o. z. k. i. e. g. o. d. o. s. t. o. i. a. n. i. c. e. s. i. e. b. o. r. u. j. a.
s. e. a. r. o. s. t. a. H. o. r. o. d. e. l. s. k. i. c. l. a. u. d. e. s. t. n. e. z. a. b. r. a. t.
barzo pilno przestrecga mi tego po-
treba, aby to spomazictwo ni ewarjety
kujdy, zabladac mi tam na tej grobelce
y w tej stronie m. y. n. a. i. a. d. i. e. y. s. i. e.
go bo to y ta sama grobelka tej strony
od nas, na samym granic moim sa-
raz przelegta. Powiem tranj tan do ui.

Kolo stawu wielkiego i jako naypilniej prze-
strecga m. n. i. c. h. a. y. p. o. g. r. o. d. e. k. d. o. t. o. m. y. n. a.
a k. e. s. t. a. z. e. b. a. r. t. a. y. t. a. m. t. e. g. o. b. r. o. z. u. r. o. w. a. l. a.
co jest

Co jest za młynem du Popowi, jako
Najpiłnysze ilo młynosu mieć
o tym Starannie, aby między kłobocem
albo tarasami na palach gruntu
wzrosty pasiankami albo wpu-
stom formalnym mogło być opatrzo-
ne. Po tamtey, a dła kausie
ze staniu tego ziemie, a woda dla mły-
nu uchofu być.

Uchodnia także która itegoż staniu
przez ogrod włoski trawami i dzie-
koma o riny trawu mieć parnige
ze między wielkie, zady się trafia,
aby na wszystkich gdzie miępszych
tey uchodni kłobocem i ady to się
przez trawę kłobocem, albo pto taw-
aby była a tedy kłobocem niepadata.

O Drewno wszelkie budowne czy to przyuo-
żone a kamry, czyli tu kłobocem i spo-
sione czyli a spastek wabi rane
lub i ady kłobocem a i ady kłobocem i ady
waty i nady kłobocem a osobliwie
też ady kłobocem czy wielkie, czy małe
da waty, dła a ze starym i bieram
aby mi go na kłobocem i ady kłobocem
klausie wpiłny kłobocem, niepo-
rzucaje go po Dwornu a tam a
tam do spastek kłobocem. Po tu
mieszkoni kłobocem i reparacyi
na waty kłobocem i ady kłobocem,
a kłobocem o kłobocem drewna.

Reparacya a drewny po budytkach oso-
bliwie tekstarn a dła kłobocem more
aby kausie na oczach a na kłobocem
była, czy to w oblecianach a wpiłn-
zeby mi dła kłobocem, czy to w kłobocem
czyli w kłobocem. Paro pilno
przeostrzeżai w kłobocem.

Wanna przewetlosa wielka a dła kłobocem na
kłobocem w swoim miępsu a dła kłobocem
ra a osin i ady kłobocem. Aby kłobocem
klausie w swy woda była i ady kłobocem
stary ogrodnik kłobocem kłobocem, tudzie
oblecianu aby opatrywana była, Co
p. pod starosia kłobocem i ady kłobocem
pomnieniem tegoż ogrodnika a dła kłobocem
i ady kłobocem, a dła kłobocem i ady kłobocem
klausie w swy woda była i ady kłobocem
czyli w kłobocem. Po natury a dła kłobocem
a dła kłobocem, a dła kłobocem i ady kłobocem
a dła kłobocem i ady kłobocem.

W3

Inne Reparacye tu w Lipsku potrzebne, jako są, na ostatnich listach tego memoriału dla Pamięci osobna narotowane. Tak aby według sposobności y możności, do tego czasu były u P. Administratora na pamięci, y żeby iedno po drugim jako możności robić y poprawiać do tego czasu także są bardzo pilno.

Opactych na wsi po Lwówcach, Chatach, aby iść możności było staranie żeby na pustkach tedy owady chata pić iść postawić dla osady onych, bardzo pilno obliżnij.

Parobcy zaś co tu we wsi cię po za granice zmagają się, tutaj Podanie y którym rok od roku ziemie y osady dacie na karmienie, a nie tuż, aby mieć ich Regestry y spisany, y niemi budować na pustkach także we Chatach, przysposobisz y do użytych Im podrybny na to drewna jest to tu u mnie wyczerpać. Co więc musicie być na Lwówcach, zrobić, y zrobić.

Mewa Paniskie ze strony, aby iść przy pięknym krabiane y sprawnie wie od bierane były w takim kluczu do Spillera y Melue Ingh osobliwie pytle wanych iako naywykwietszy żeby robić y odcyonować tak porządnie siłkarskie iako y otręby, aby to wszystko oddawać do miary y do Spillera Paniskiego palety iść kluczu tak by Pan Podstarosuemu pićy doktor tego raz na zawsze rozbraić.

Krupy także kiedy się na wies niemać y czyste dać tego robić aby tak krupy czyste, iako y od chody od tych oddiwać do Spillera kluczu pilno rozbraić, bo to cię do poddarmiania wieprzow, cięgi tak do koryt swirion być z tego wygoda powinna. Ale kiedy zawsze tu po siludziękt silniarskich także niech na kornach wyrabiać.

Chmiele aby zbierać w iednym y trzech w iednym się rodzić y dobrze uparzone aby la dajcie nieporównanie. Ale w dasy uparzone stare napychać y przykładać od wiekowania, y w Spillera kluczu dokonować.

174
Niewy, co ta sy y a wromadnie ziemie
robic, maly uklad taki Pansdu, ze
ziemista Buty na potrzeby Pansdu
ze szur Pansdu robic powinnu, a
Laptata od Pana Ciy, zick Damin wyty
taka takowa i se powinna. To jest: od
dwozey pny butow, co robic Pam, po gro
sny Dwozyc, a od podrywa po gracy
pny Dwozyc powinna.

Takie od wanstata po pulsetku bez
ptaty Zmody Pansdu wyrabiac po
winu.

Ratione Wymiarowia szodcom Chlopni
Stajani jednym ciggiem w dupie,
gdzie sztory szadlon ma, zeby
ostatni szadlon w szwentaniu szpici
ny miec na pulnocy parnicy, y zeby
w tej szesieni przywiec to do szadlonu
bardzo pilno rozkazuj.

Strony mostu budowania na Ostrowie
ta od szolwarku szeskiego, y szobie
y szopodarcom szeskiym dla parnicy
notujc te rzecy, To jest: szomiesce
comgo teraz szasz na ten most
szplacny y pomierny iak szugi
ten most by sz podirien, szmie
rono go tylo. szzez samy wody szawo
ny iest szugosi, tych szoku, logo tu
do drzewa szstawuj, iest szugosi
120. Za wody sztanicy szodny szoku
szemu szzegowi iest szoku 66. szty
szony wody, takie szu szuchemu szze
gowi od wody iest szoku 27. W szty
tedy tej szugosi trzeba by szie szakoy
szawowac y sztanicy y szupny na
ten most o szym x szanem sznosi
sz by szie szakoy. Na szty sz
zas szupow na wodnie y sztanicy
trzeba by szie szakoy sztych
szupow szawowac na szoku szewic.

1742. 7. 11. Dnia w djezynie Turcy
w Lignicku.

O bych obywatelach co je obywatelach abey
na Pana Cesarza. Samistwa. Pato
bysu cyganie kowala zyt, y pzemien
nem na Marchalency Caseru gode
Stym utynie zyt,
nem to zyt obywatel Czechel
cyte, co takety na spud. haty wai
y ps. Hrazgubie Chopia co jednat
y dojedat

Ozdye Labatego o pzechu
nie, y o lekymy zalygany,
Jako keray z Lydu Panskiego y
Pann Wymy dat. y Anobranu
wi keray jedney Captaint. tak
Ab. Drugim Anobranem Wiatku
ip wznowy y zyt o drugiey
Lnia Cygan Piego wskalyg.

Woty walenego, periewy tu
u cyladego Kaprabitom Lydu
Swoni Wlij Kazatem, jako na
Wlaz ^{Handra} kaptanowaty, Kaszi. Dey
Krymshy Labit. y Nakazatem
Wnu aby mi Chrymly Matan
kiem ob. z. Captaint. Co jest on
Potomy, a Wymila potomy
Trzymas Fedy ze woty poty se
zi Pann Wlym me Captaint.
Jezoliby mu zas Wanyto sy pre
daz Fedoty. To Wnu Parywie
medae Jh, ale pienigde eie
brau zaray za nich de sy y
Krymas sek pienigde do Pan
skicy dyplomy. Etakoty tymy
Lemy niech ^{we dwy} wedy. Wazygnyan
Wazyker Feycher. Jezeli godu
sek niemy nig zlym. In Labatego
Larobka prawniedwitu, o komisyon

Obtady. To ja popowalam, yow
sem y depomoz temuz krajko
wi. Zoby. Pograbie tezo chtopa
Stupnie ^{Eparchial} Eto kraddien. chrobny
y dezo samogo Etopu, bo to y
to obieg jest z Lijnik. a temy
jehze y Etopie.

^{y wotnari krajikigum.}
Calawe Hayko E dezo. y arda
noui do pole u obhaze Poykim
Co y temy puziat. Na ten rok,
aby weme byto y Na Liny
da hoy pryhty. To tytko tu
mu Co trybnat tak rok. O
prvy rebzy, ska tytko Co Mu.
tetay E Hayky odebrane.

Pri dmitrowi bey spoykigodje
Ludie Najemnyj Egly na
jce Gulie bedie pruit.

Ardayawu talpe Najce jdy
bedie pruit wedy Ludie ko
wipicy da Etyko.

Ardayawu lal u swijey dawney
Ardayawicy Curieni po grupy
tytko trymac do ardy j dain
men. a reshta ty Curieni da
Grupky, u Najem Panu da
pohitma.

W Galidem Ardynarij Geladi
Schumnyey, tak dak u An
ventnyu Epitana jest dawnu
Geladi. a temy da Uboya
u Epikleza Niemah do Kupie
Ezmienia, y Osta. y moy
Peteny dai dm do Nowego
Serwobhi let ym Gworgu Geladi Poy
Schumny, nielatonye. Po tom bytym
oblasto dait y Grabielne Krudy do kosh Poy

35
Reparacji w Lipnie iak Samiec
S. Wydziałem a Junio 1742.
Zostawiona. Aby według czasu, a
według potrzeby. Zawsze siedy tyllu
spodobnosci, zrobic sy moze do tego,
Samiec.

Stodoły tak, iako teraz przy Sam. potowa
Zaciekta, donicze.

Progi nieodwrotnie poprawiac, y opa-
trzye uszytkie.

Lasiech zagrodzenie donicze do rozety
y zesz Lasiech, tak jak dobylarnij
trawny ostawic do doła.

Driny w dachach w całym Dworze pilno
popatrywac, y ponaprawiac uszytkie
po budynkach, osobliwie w Stajni, od
Lasiech y w Słynie.

Sztahiety, Wrota, Zamknięcia do doła
malerycie posporządza y opatryje, y
konserwowae zawsze.

Ze Starogo Browam Mieszkania, tricz
Chłupy koniecznie dokonicze y tak
oprawic, zeby na linę mieszkanie
bydz mogło ludziom.

Na Karczmę do rowego Dachu przypo-
sabiac Drzewa, czy kędy, czy kędem,
aby sy koniecznie zeparowac. A tym
czasem zeby y sier. Starę choc trępa-
mi opatryje malerycie, zeby niezawie-
dalo.

Progi zawczasu za sucha gdzie wielkie
przepasui sy, w Oplotkach od Pasterni-
low do Karczynie, y na wsi gdzie
mostki, opatryje pilno.

Zagrodzenia do to, sadu y tam gdzie fonty
zrobiono do ogrodu po kęstodoła do-
sz tam zagubic zgruntu, y do doła
gumna mieć zawsze w pilnej pamie-
ci, aby przez sad przechodow niebyło.

Pasterniki aby zawsze y zamknięte y
w dobrym ogrodzeniu byty.

Grobella, Spnich, y bręgi do to sadawli
aby zawsze byty opatrzone, y bytda
w nich zeby niepsiono.

Kłodzi do gumna w ulicy smędy Oplotkami
aby na

aby nalezyte kryniale kausie y opo-
zycie. etc.

Item wixplore Samicy Reparaacy.

Ploto mostu na Ostrow przez Stawi-
sko, wedlug Informacy tu w spemo-
wale wyrey namotowaney. O tym
na cete Lesien, y Limy pamige
pina.

Na Pankach do Dworu gdzie nad-
gruty podlogi y tra wystawce, zagly
dce na to y dawac naprawy.

Lymy nad wystawq opatryc, zeby
nie zaciemnia.

Koto kornow w Dachu opatryc Dru-
ny, zeby nie zaciemnia do Poloiow.

Tarcice dębowe na Galeryi wielkiej
ku Sadowi, lepicy utoryc, y lepicy
poprzywierzywac.

Do kornor do Spizarek zeby nie cie-
sko daszki opatrywac.

Okiennice na dale do odien Poloiow-
wych skiaz porobic zamylane, aby
y tam byly wszednie.

Item w Sipielleru.

Kowaty cety przesypac, y lepicy po-
zwierzywac y porbicac, zeby sie
zborz nie rozpady.

Tarcicami od tej Kowaty po krodziow
datem obie rowno boki dla lepszego
opatrywania, choc po tity tarcice dce
do keta uienkie.

Sztandarow wiecey przyczyniac (po pod-
Sipiellerz do keta, albo legany podawac.

M. Sina krodziow Okonnych we krodzi-
Saru do Samicy.

Mchem sciary pilno odychto wac,
co smiegi zawiewajq przez sciary.

Pod wystawq, aliaz pod Stupy gdzie
wystawa sztandar dce.

Dalsze Reparaacye.

Koto do bylarzni.

Stopy po bokach dce dla zachysty,
zborow na obie strony.

Chewicki y przegrody na krobizta.
Kynortok koto do bylarzni do keta dla
suchosci aby byl.

mostek

58

Mostek dobry przed sobą larnią.
Wrota zamysłane dobrze, aby były
zawsze w opatrzaniu.

w Starym.

Żeby nalezyte doporządnie od sia-
ny do Siiany, y drabiny.
Gracie z nich zawsze wyrzuci, y wo-
znie zawsze zeby wyrzucali.

Mchem Siiany, y glinami dobrze
dokota opatrzyć.

Gury od domory, y od wozowni chos-
z Chrustu plotami odgradzić zeby
y tam schowanie być mogło.

Wozownię wyrzuci y wyrównać iak
naprownię.

Do tych Stajen są odna w Jamanowi-
cach.

Item różne Inne Repa-
racye.

Lodownia aby była w opatrzaniu za-
wsze.

Piwnicę albo Staryą zreparować albo
o nową piwnicę tu do tego Lodowni
pomyslec, według Samskiej Informacyi.

Furtki usztydnie zeby były zamysla-
ne y opatrzone.

Kazze wrota letnie zrobić y do tych
wrot co są we środka podwórza,
y do furtok przy wrotach dawnych.

Zemlu Drewniane czyż sąsumy nale-
żyte, zeby usztydnie były, gdzie są
wrota albo Furtki.

Pasiada zeby nalezyte zamysłane tu
była, y furtki do niej nalezyte opa-
trzone.

O Drabiny na dachy mieć karmić, aby
ich poróbie.

Podkrawki w Sadzie Reparatyq mieć
też na karmię.

Uchodni to jest Zerwicka za młynem
opatrzanie pilne.

Amory J, Co by Ferensouna Co
dug, aby spatrye lepiey, ni
byta, Co emey wipnie Uliczki
to my Pona spatrye pryzomnie

Pamięci niektóre do memoryatu li-
pinińskiego z dawniejszych memo-
ryatów należące.

1735. r. 29. gubn. Ruffiany to jest:
Wasko Mary, y synów Jego Siostr.
Alias:
Bukowskij: Jwan. Tymko. Piotr.
y Jędruch. z Olchajki wieciskij Jur-
kowie, przypięgi nabrzyć cerkiewny
przed samym Panem. Takie wieciska nie
będą ze Wsi Lipni. Jta Jurkowi
siostra Ich wydana na Porębę. Jest
y Dobrot tra osobney karcie Rząd Komary
pisany w teyże sprawie Jurka Ruffian
wieciskij y braducy.

Były tu iestże od Roku 1733. Lasy,
alias z Chrostu pleciony, y ptacek sa-
mi porawierowane moim Sreprody,
ktorych czy dla Stadniny, czy dla Owiec
zbytym narobiono, do furtowania,
alias do sprawiania kol na ugorach,
dla nocowania teyże czy Stadniny czy
bydła narobione, y zostato ich tu dzie-
siec, ktorzymi potym w nowcy dobyłm
ni porastawiano tym czasem. Liczący
ale to na to się drobilo, y ta date byto
aby niemi na ostrowie obstawiać byto
na noc Stadniny. Co przeczli Pano-
wie Gospodarze zarucdali. A trzeba
przeć, żeby o tym kiedykolwiek pa-
mieć była

1731. anno. Ze Wsi Lipni szła
Dozywotnicy Pani Pratoowej Ste-
fanowej de Gumowhuc Lipni
aprotunc Edi Voti Bukowskij
w tym samym Roku wyhu piten.
I najpierwsza Bytnosc tu szła
była 9. 9. Martij. Degor samego
1731. Roku. p. Podstaro. ucego miał
tem tu p. Koryc. cluzgo od teyże Sa-
meo Czesu.

1738. p. Nadopu drugi Podstarosu po
Kozemskim. byt 26. Junij. aż do
Terazniejszego Roku 1742.

Kowal Cygan z Twardy Jozef przed
ta był w roku 1795. Tak do naczynia
Kanińskiego z elaznego, jako y do nowoy
Chatapy Jemu Lgrante de novo kondo-
wany. Teraz z samy tylko rozpasty
y suwoki, ktorzy we wsi narobit uklad
znowa do Twardy in N. Presenti 1792.
w Rosie zarządują rzecz y dlugow
rozmyt y naczynia Kanińskiego.

1736. d. 28. Aprilis. Miśnik Stary Symon
tak z Long Swoj, jako y z Dzierżym
ierni, to jest z Juancem Teranem y Jęz.
Mielmierz, y ze Dworna Drugiemu dy-
namu, to jest z Hrynkiem.

Przy siegla na krzyz cokolwiek we Dworze
jako uklad z Poddamstwa mego w obyd-
o o byna Jego Staroego, co z tego uklad
y siedzi pades we Mitynie w Hawnowicy
znie zostata mu odpowiedzi u Pana.
Ten kas sam Stary Symon przyznawany
jest na nowy mitynie do Roguzna.

Miara Mosuiska z Tuteyssy Miary
moj Dworska ~~z~~ z gada, ludy
sprawiedliwy Putmach Mosuiska Joz-
zouy, ze tuteyssy Dworska chychodza
miarek pize, y iszure ich illa przygarnca
wiecey. ^{z mosuiskiego}
Jego Putmach miarek Arpadz ma
w Ciwertowce u niego sprawiedliwie
wymierzoney.

Arpadzowi zato, co z Ciwerty sobie do Ar-
dy kontraktom naczynioney, pora-
ut katechu su Gracny y du lasow;
dla sprawy silydy ustawiczoney, a tylko
po gruzce od zagarniczoney zarywa.
Wyprost y nadano mu Pole w Obszarze
Kaniński. Tęzy zagrodzi quondam le-
nie, a to w Obszarze od Redymie do to mi-
niczego Pola. W spaceru mi-
Kaniński zedy silydy Bylytam swygnie
mirobil, ma dawatek w tym re samy
Pasteru mi do samego Pana wydziclony
detyny sobie odgrudzi powierien, ale to
y za ten dawatek ogrodu, co mu jest od
Jezornocu odity do starego browary
do Chatapy, y brady odorany.

1741. Jako Kambow woznicza co ta z Woz-
nia uklad, a jest podany Kaniński z Sam-
nowie y teraz w Chywach pod Kani-
Benifektem miarika. Wiece dued y illa
widzi podatany se spo sobose itapai
allega, aby go poymae, pamięce zostate.
Wiglen...

W Egypcie Granice osobliwie od Strzel-
czych y moskiew, porzuca Strzelczych
w budowaty sie, w same granice lipińska
z tego z niemi niezdoliona ustawic
statumia de trafia przez siłody, które
ciż Strzelczanie w tej bliskości czynią,
Wipe iakom przedtym zawsze ludzmi
naysztarszemi skiedziat, y pokazywali,
dostojdy Lipińska od Strzelczanow
Prawe tak na stronie iako y gduie iudziej
granica. Tak y teraz tak samo przy
Oregday tym obiedzie pokazawszy, y
ryblem dostkami od łopcow do łopcow
porozumiewaj, podi sie Strzelczanom
zabranie, Krawiec dawnych, y odstąpił
Krawiec dawnych iudziej. Tak y teraz
aby zawsze obstawa y bronie, czyto Pa-
stowid, czyli wzywana iakiegoz dołowa
tymże Strzelczanom zawsze zabranie,
Krawiec nad tych Granic iako tu ludzmi
z pociem osobliwie ter y tym: detyry
y teraz z Krawcem Wychalskim, y z Kraw-
cem Parawitkim Stronem Ko-
narskim, tudzież y z Krawcem Woyu i lipi-
wyierdzali, To jest: Krawiec Stronem
Janko Jurechow Krawiec Woyu i lipi-
Woyt. Krawiec Krawiec Woyu i lipi-
Walenty Krawiec Krawiec. Wiadoma
jest takowa: Ze jest łopcow Krawiec y
siedzi dawnych barzo N. 3. Jeden doł
płota Strzelczan'skiego, tu blisko du obry
nie na stronie du Dworowi lipińskim,
w rogu drogi Krawiec, którą Strzelczanie
tu od lipińska du Krawiec na swoje
pola y role iedzi. y ten doł pieć
od nich iedzi, przeciw Krawiec do
syc iedzi. Drugi pod obryny
także lipińska pod strony Krawiec
czyli lipińskim Krawiec. Przeci-
du Moskiewom na przeciw rogu Strze-
leckiego, który to row omiata wody
zbiegu przechopali, y tego łopca duro
niegodziwie nadwerzeli. A od tamtego
Przeciego łopca iuz daley osywisie y
retobne ydq w dale lipińska, du Woy-
uicom do Krawiec Krawiec, polny
z tamtego du Krawiec. A daley du Krawiec
uicom y du Krawiec, a do tamtego
dalekiego łopca przy sptotach Strzelcz-
skich Krawiec Krawiec, bez Krawiec
Pg. 113

113

1739. Sg. w Strykomyju w Sermitow. repono-
wane Acta Terrestria Premilimaria
w których ma być 2 maydowal In. do
1672. Granice autentyczne y do moni-
sya, Kona Lipniki et Mielkowska

1741. Bartło Wrubel. } u wielki gdyby się po-
stać wacki. } iawili to poyma to
Polgij Jom traw } wiele tego narobił.
Jure J. druchow
młody Parobczak

173. Sop tu wli przydał si. edia na Po-
stacie za Prezentu Stora Samu Doły wotiny
tue Dziadwa Ladnego, y podobno y
Prezentu niema, Am do Dworu ni. ni
dnie.

Wasył Lub. Kanakia In 1742. w Stryko-
masty, dobył się wackem po pod bro-
dowie do Sypidleria Parobczego, y
brat z bore y z Synem Subim. Sie-
dział w Szydwanach zpatroda w Ta-
marowicach. bez Insey w zelliny
stary puszczy od Pana z upewnie-
niem, ze tego wpcy cymie niebzdrie,
y przywrocemy do Le. podarstwa.

Amst. m. 1742 d. 24 Marca. Edelbrat em Post amuge. Na Regim
et Poczty Bostawy w Krowney Karkate. Sz. Lipniski ex Curia.
H. 16 gr. 16 a subditis em Sorte P. Dzykow. Sz. 22 gr. 1 =
p. 6 z Krowego Edelbranna. Kwitnie. w. Przemyslu. W. et Supra.

H. 38 gr. 14 N. 6

Sz. Dzykowski Choroby
C. 6. maj

Tal 11

55

facit 78 & 2

AmBm 1.42.49Mm

56

a^o 1749. Rejestro po Zabranych Rejestrach. Kopy. Szopy. Przenie. Poradnie.
 do Bialkuczajki przez P. Wojciechow-kiiego & a Martij a 1749. Pr. Pc. Mia. Pr. Pc. Mia.

Dyta Ormiego Percepta.

Do Tarnanowic dano Dyta koronowego 6
 Contowano - - - - - On - - - - - 2
 Z pasionoy na siurki zwrzyto - - - 12 1/2.

Latus ————— 45. — — — 2

Roschod Dyta Ormiego.

Aprilis
 4. a
 Majus
 8. a

Bretadri Baworgu Dickaromianey na Broj - - - - - 1
 Bretadri Baworgu Dickaromianey na Broj - - - - - 1

Latus ————— 2

Dyta Jarego Percepta.

Aprilis

Roschod Dyta Jarego.

12. Na Chleb dla Dnia P. Porubcznika wydano - - - - - 1
 10. Wypisano na Abszace do Rady nic - - - - - 1 1

Latus ————— 2

Przenie Ormiego y Jarego Percepta

Przenie Roschod.

1749

Igermiemia Percepta

	Sredni			Poradni		
	Pr.	Pr.	Mu.	Pr.	Pr.	Mu.
<u>Martius</u>						
9 7 Ontocono - - - - -	11	40	6	2	2	3
11 Ontocono - - - - -	10	30	0	2	-	2
10 Ontocono - - - - -	14	-	13	-	1	3
21 Ontocono - - - - -	16	20	0	-	3	3
26 Ontocono - - - - -	20	-	9	3	3	3
<u>Aprilis</u>						
9 10 Ontocono - - - - -	4	30	3	-	-	3

Latus. 61. - 49 1 1 3 1

Roschod tego Igermiemia.						
<u>Martius</u>	9 21	Na krupy Wydano - - - - -	-	-	-	4
	9 27	Do Damanowic Wydat - - - - -	-	-	-	9
<u>Aprilis</u>	9 2	Priladri Piekarnianey Brworgu na Ordzy - - - - -	-	-	-	1
	9 2	Ogradonkowi za kitem Im. Pana Pomocnika, - - - - -	-	-	-	2
		Priladri na Singta za kitem Im. Pana Pomocnika - - - - -	-	-	-	1
	9 13	Sobie Wrztem na Ordynaryz - - - - -	-	-	-	2
	19	Wysiano na Obrone do Radymic - - - - -	-	-	-	2
	22	Koniom po Sprazianiu Cugorym dano - - - - -	-	-	-	1
<u>Majus</u>	9 1	Priladri Brworgu Piekarnianey na Ordzy - - - - -	-	-	-	1
	9 3	Sobie na Ordynaryz Wrztem - - - - -	-	-	-	2

Latus - 20, 1 2 2 1

1748.

Hrecki Percepta.

Dni	Miesiące	Lata	Lata	Przednie			Poradnie		
				pr.	pc.	ms.	pr.	pc.	ms.
	Martij	9	Contacono - - - - -	2	3	-	-	1	-
3		13	Omtacono - - - - -	0	30	3	-	3	-
3		20	Omtacono - - - - -	6	-	2	2	-	1
3			Latus	21	30	8	1	3	1

Martij

Koschod.

3		22	Na kopy robiono - - - - -	4	-	-	-	-	-
	Apri	12	Dla dykmbi Pana Povernika wydano - - - - -	-	-	1	-	-	-
		13	Soble Wrightem na Ordynaryz - - - - -	1	-	2	-	-	-
			Latus	5	3	-	-	-	-

Martij

Owsa Percepta

		13	Contacono - - - - -	12	50	9	-	-	-
		25	Z Tomanowic accepit - - - - -	-	-	50	-	-	-
			Zest reberysk accepit z abkody - - - - -	-	-	7	-	-	-
			Latus	12	50	66	-	-	-

Martij

Koschod

		6	Na obrok zomiesrano dla koni dykmbi p. kartelanc - - - - -	-	-	1	-	-	-
		10	Na obrok zomiesrano - - - - -	3	2	-	-	-	-
		12	Na obrok polny zomiesrano dla brych koni - - - - -	-	-	2	-	-	-
		13	Na obrok zomiesrano - - - - -	3	2	-	-	-	-
		15	Na obrok polny zomiesrano dla brych koni - - - - -	-	-	2	-	-	-
		16	Na Drogę Dab. p. Sądnicor do Lwowa - - - - -	-	-	1	-	-	-
			Na obrok zomiesrano - - - - -	3	2	-	-	-	-
		19	Na obrok zomiesrano - - - - -	3	2	-	-	-	-
		29	Na obrok zomiesrano - - - - -	3	2	-	-	-	-
			Latus	19	-	-	-	-	-

1743.

Dalszy Roschod Owsa.

Caries

Pr. Pe. No.

Martius

920 Na Obrok zomieszano - - - - - 3 2

921 Na Obrok zomieszano - - - - - 3 2

4 Na Obrok zomieszano - - - - - 3 2

7 Na Obrok zomieszano - - - - - 3 2

10 Na Obrok zomieszano - - - - - 3 2

13 Na Obrok zomieszano - - - - - 3 2

14 Na Obrok zomieszano - - - - - 3 2

20 Na Obrok zomieszano - - - - - 3 2

Wysiano na Obrare od Bryzowie - - - - - 40

23 Na Obrok zomieszano - - - - - 3 2

25 Na Obrok zomieszano - - - - - 3 2

Wysiano od Bryzowie na Obrare - - - - - 31

29 Na Obrok zomieszano - - - - - 3 2

Majus 1 Na Obrok polowy dla siewych koni zomieszano - - - - - 2

2 Na Obrok zomieszano - - - - - 2

Sobie wrzutom na Dedyziaryg - - - - - 2

Latus — 114

Martius

Grucha Percepta

416 Kupiono w Moseiskach na Mrosckiszki Miary putmacek po To. O - - - - - 1 2

24 D. Damanowie przywieziono - - - - - 2

Latus 3 - 2

Aprilis

Roschod

19 Wysiano na Obrare od Radynie - - - - - 2 1 1/2

23 Wysiano na Obrare od Bryzowie kupnego - - - - - 1 3 2

Piernego w Ogrodka Wysiano - - - - - 1/2

Latus — 4. u. 3 1/2

1749 Krup Percepta Rorujch.

Przebrane Izorowane
Pr. Pc. Ma. Pr. Pa. Mia.

Z Robionego Izorowania y Hreczki accepit

2 - - - 2 - - -

Martij Koschod.

Y 20 Do Tamarowic odestano - - - - -

2 - - - 2

Y 27 Do Tamarowic odestano - - - - -

1 - - - 1

Majus
Y 2 Dla Pani Jana Doktora przedajczego do Liwa daro - - - - -

- - - - -

Prosa Percepta.

Od Jyorka Hajdyna darowego Sturwego Accp - - - - -

1

Koschod

Martij Sad owinij Koschod

Y 20 Dabtek Suchych do Tamarowic odestano - - - - -

1

1749

Drobni y Dajeł Perceptas.

Inogda

Egri

Kasztan

Kasztan

Kasztan

Kasztan

Kasztan

Kasztan

17

Martus

Rosched

9	Dzieta - - - - -									
15	Zastrog Grad. - - - - -									
20	Dzieta Inwentarska et 29 Do Tarnobrowic odestano - - - - -									1

Aprilis

9	Dzieta - - - - -									
12	Dzieta Dla Inzh. P. Porucznika danu - - - - - Do Tarnobrowic odestano - - - - -									30
	It. Kawczych Dajeł No. 203 Indyjskich - No. 203.									2 5
18	Do Tarnobrowic odestano - - - - -									6
26	Dla Inzh. P. Porucznika wydano - - - - -									20
29	Do Tarnobrowic danu - - - - -									0

Majus

9	Dzieta Dla Pana Doktora przyjeżdżającego do Lwowa - - - - -									25
9	Do Tarnobrowic odestano - - - - -									20
9	Do Tarnobrowic odestano - - - - -									20 0
7	Dla Inzh. Pana Porucznika wydano - - - - -									4 20
11	Do Tarnobrowic odestatem - - - - -									20

Latus

1 3 7 17 22 4 40

1749.

Bydła Percepta.

		Owce	Wiedzy	Krowy	Bydła	Wielkość
Martij	9	krowa Smiada Brudna Jaminska Ocuch: Ma Czerwony	-	-	-	1
	10	krowa Ryfiorcka Krasa Ocuch: Ma Czerwony	-	-	-	1
Aprilis	9	krowa Mworula Ocuch: Ma ptowego	-	-	-	1
	11	Jatowica Krasa Ocuch: Ma Krasa	-	-	-	1
	20	krowa ptowa Rada Ocuch: Ma ptowego	-	-	-	1

Koschod

		Owce	Wiedzy	Krowy	Bydła	Wielkość
Martij	9	Owca Stara Edichta	-	-	-	1
	11	Stary Edicht Baran	-	-	-	1
		Barankow z terarniejszego Okocenia Edichto	-	-	-	2
		Do Pierwiastki Czarnej z terarniejszego Ocuch: Ma	-	-	-	1
	15	Od Kudochy ptoway do Jamanowic ddestano	-	-	-	1
	20	Stara Owca Edichta	-	-	-	1
Aprilis	8	Baranek z terarniejszego Okocenia Edicht	-	-	-	1
	4	po Rakowskim krasa Ocuch: Ma Edichta	-	-	-	1
	7	Baranek z terarniejszego Okocenia Edicht	-	-	-	1
	12	Do Jamanowic ddestano	-	-	-	1
		Owca Stara Edichta	-	-	-	1
	19	Do Smadube Czarnej Edicht z terarniejszego Ocuch: Ma	-	-	-	1
	20	Do Jatowice Krowy z terarniejszego Ocuch: Ma Edicht	-	-	-	1
	20	Do Jatowice krasa Edicht	-	-	-	1
	23	Do ptoway Lipinski z terarniejszego Ocuch: Ma	-	-	-	1
Majus	1	Od krowy Smiady brz klyby Edicht	-	-	-	1
	5	Do Jamanowic ddestano	-	-	-	4
		Karony krowy do Jamanowic ddestano	-	-	-	1

Latus — 3. 5 4. 1 5 4

1749.

Savin Pencepta

Stare	Nov	Savin odk.
Samice	Widnie	

Aprilis
9^a

Samica Mtada Opresitasie Miata

2

Martis

Roschod

9^{to}

Docht na Parto roczniak

Aprilis
9^{to}

Wieprek wiozniany edcht

12

Do Tama nowie odestatem nakuchniy Pansky

20

Stara Samica edchta

Latus

1 2 2

Martis

Przydry Roschod

9^{to}

Konopnyy Situk putsteci do Tama nowie odestatem.

Z gorobney Situk Driisige
Danney Situk idnyy y put.9^{to}

Knapowei Shkardwi na putsetek datem Situk 5 konopnyy

22

Pawtoen Shkardwi na putsetek datem Situk - 5 konopnyy

Latus inscript

Martis

9^{to}

Plotna konopnego do knapa Shkard do Tama nowie odestatem

27

Plotna konopnego do Pawta Shkard do Tama odestatem

Majus

9^{to}

Plotna konopnego knap Shkar do niost putsetek do Tama

22

Plotna konopnego Pawet Shkar prymost putsetek do Tama
manowie

Latus discript

wydatki 1749.

Nabiatu Roschod.

mleko		masło	
Sar ce	Kwan ty	Sar. ce	Kwan ty
3	-	1	67
1	2	1	
-	2	-	1 1/2
3	2	-	2
Labs		0	2 2 3/4

12. Dla Imli Pana Porucznika dano pod bytnosc Jezo -
 26. Dla Imli Pana Porucznika wydane -
 Majus 9. Dla P. Doktora gresjer dajacego do Leroza wydano -
 07. Dla Imli P. Porucznika wydano -

Percepta Pasieki

Roschod Pasieki

Wacowi Staroniu oddano ulow 2.
 Diodoruchowi Hajdyncowi oddano ulow 2.
 Pawlowi Zabatemu oddano ulow 4.

Prenigdy Percepta

	Stos	Stos
Kozlownego Marcowego od Gromady A ^o 1743 Odbratem	140	
Berkowego za wydane im Proroty z Pasieki Panskiej co im zabrane byly odbratem.		
Od Diodorucha Waca - - - - -	25	
Od Diodorucha Hajdyona - - - - -	9	
Od Pawta Zabatego - - - - -	12	
Od Diodorucha Hajdyona za dwoty Stojaniewskie atopo Zbiegu zabrane byly u niego - - - - -	20	

1749

Pieniężny Koszod.

		Plata	Grzywny	Kopien	
Martia	9	Od Dwóch par Białow Nowych z Tamasowskiy skory datem	-	120	
	19	Za Okotow 10 Waworkow Marurovi agr. 3 i den	-	1	
	16	Kogtow nego przez P. Komusiego do Tamasowic oddatcom	-	40	
		Krapow i Kacrowi od Putsetka konopnego datem	-	3	10
		Za Grochu Pr. 1 Pc 2 Moscińskiy Miary nasiew datem	-	40	
	17	Za Dajec kopy po 2 ra grosz datem	-	1	
	27	Kacrowi Pastowi od Putsetka konopnego datem	-	3	10
	29	Za Stokiszu Tuntow Podynasie agr. 22 dla Jey Mh do Tamasow	0	2	
Aprilia		Za Woytoki dwa dla Pana datem	-	1	10
	9	Radnikowi Nycemu na Dories datem	-	0	
		Nemus na Bonasty	-	1	
		Pastuchowi Rydowscy wsi na Dories	-	3	
		Cryzowi Switkianowi na Dories	-	3	
		Kucharec Nastce na Bonasty	-	1	
		Pastuchowi Podoruszkow na Bonasty	-	1	
	7	Za Dajec puttkopy	-	-	15
	10	Jey Mh P. Pomeroni kow do Rgk oddatcom	-	300	
	17	Za Cybule Nasienory datem za kwarty	-	2	
		Za Pietruski na Kowcy kwarty	-	1	10
		Za Bura kw w kwant dwo datcom	-	1	
	27	Jey Mh Dobrodziyce Nabitniych oddatcom	-	140	
		Za Drob z poridany oddatcom	-	20	24
	20	Jey Mh Derkowego oddatcom	-	46	
		Od Jydowcha Hladyna zabyki ce Stojanice	-	20	
Majus		Za Situki nierydricone Jey Mh Dabry oddatcom	-	15	
		Radnikowi Nycemu na Bonasty datem	-	1	
		Pastuchowi Podoruszkow na Dories datem	-	3	
		Cryzowi Switkianowi na Dories datem	-	3	
		Od Naprawy Knelcy dla Radnika datem	-	1	15
Junij		Za Soki puttkory Bialki do Nabitni Borka aslo. 4.	-	6	
	23	Za kopy Tarcisz z Tamasowic jedna po grosz	-	22	
		Za Sito do Jey Mh datem	-	-	125
		Za Sarez kow. biec takra do Jey Mh datem	-	-	1
Sulig		Za Siatki w Kirukieni'cach datem	-	1	7
		11 Gan Darow w Tamasow. za gimanego galdyma Situk 31	-	5	0

martij

7 Boty Nowe z Damanow... skory Naster Kucharce Lipinski dane.
15 Boty Nowe z Damanow... skory do Jymla' ad estane do Damanowic

Roschod Parryony

martij

13 Kapusty Pratkowaruj Beerks odestano do Damanowic
29 Kapusty Niekawej Beerks wrizli do Grasu' afl. 22 Tymko Kyfiak,
aprilis Michajlo Kepak Wasko Kluernikow do Nowego.

12 Marchowic Seriercy do Damanowic odestano putniarkow 2
Krepy Switzey Putniark uden Pe. 1

martij

19 Burakow Serierych do Damanowic odestano Putniark 2 Pe. 1
20 Jabtek Serierych do Ogrodnika do Damanow. odestano kopy Salerow
aprilis Porow i Bulky gotrochu

19 Jabtek Serierych do Ogrodnika do Damanowic odestano kopy 1 1/2
Porow Salerow.

20 Pniakow na ziem Ogrodnik gbradrit o Serapienia Jabtony z Grusz -
Kucijo 27

Prerapienaw Serapienaw	0
Nis naserapit	5
Gruszok	0
Jabtoni	11
Nis Nasadrit	40

aprilis

13 Zelara ptarne Trasto y Lemierz odestane do Damanowic

Missa Cwierci 2 y godnoby od Waca Starcy odestane do Damanow La Proti
Chozgu

martij

2 Siana Szren do Damanowic wrizto na sani Ohtopskich Dyzaniarion

13 Siana do Damanow wrizli na trij Cuzi Panskie y Ohtopskich fur. 29 Sa-

16 Siana do Damanow wrizli na trij Cuzi Panskie y Ohtop. fur. 10. (ani 2)

aprilis

8 Oktotow do Damanowic dane 40 prer Matuseja Waryckiego

majus

11 Oktotow do Damanowic wrizto 26

martij

9 Skorek Jagonizyich do Damanowic odestane Cetyry.

Prosta Lipskie

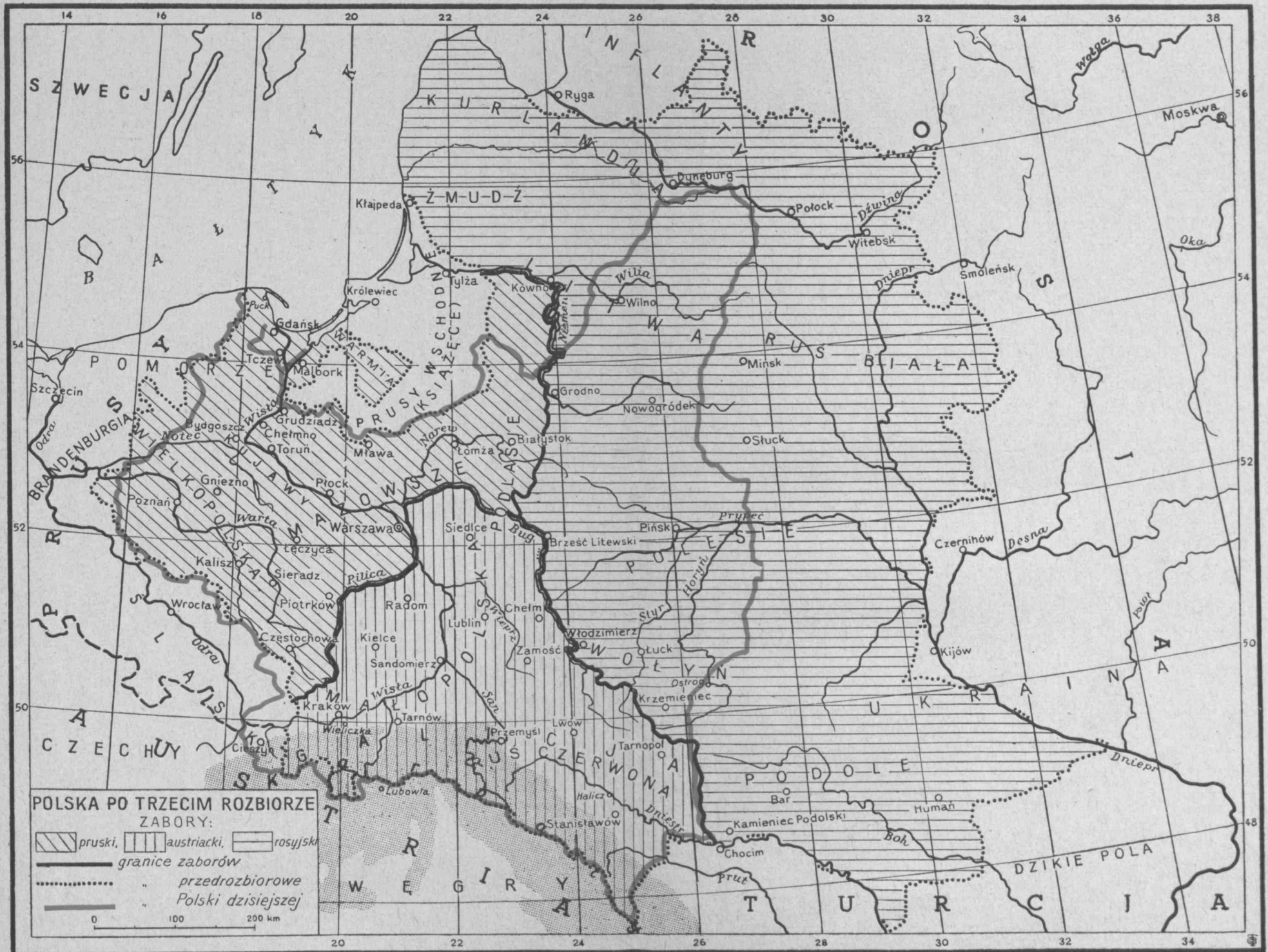
1743. Galorewe.

do P. Maj. A. ejdem,

P. Dy chalskiego

z Krasicy

MAPA 4




Niniey podpisany Leznau tym Dokumentem si
 lubo pewny kontrakt nam na Arendę Wsi Lipowia
 na trzy lata danyj i Inwentarza Opisanego rocznie
 oznaczona Summa Dłutych sześć tysięcy dwieście czter
 dzieści cztery i groszy czteremacie Półlich do Starbu
 JW Potweli ziemkowj Koronnej przez nas importowa
 na opz powinna, Jednak my se porzucamy do
 tej Summy jako teraz Dłutych Tysiąc Trzysta Dwie
 Dziesiąt osm i groszy dwa i setę jeden Półlich do tego
 Starbu dopłacili; tak rocznie i w dal se lata trzemiu do
 placac obowiązujemy si. Wraz z tym i przyrzekam
 adla tym listhey Mian i pewnosci se se moze
 podpisanie si. Dated. w Lewowiu. d. 24 Mar 1775.

Henryk Bicki

Actum in Castro Premysliensi Feria Secun-
da post Festum Sancti Andreae Apostoli proxima An-
no Domini Millesimo Septingentesimo Secundo

Ad officium et acta praesentia Castrum Capitanatui Premyslien-
sibus per Nobilissimum Hieronymum Rodakowski perit et affectavit
ab eodem officio fieri extrahi sibi Domos seu Domes
summas ex Regio Podquationis per Illustres et Magnificos De-
putatos Landi Comitatus Wisnensis ad eandem Podquationem
assignatos Anno Millesimo Sexcentesimo Nonagesimo Sexto
conscripta manibus eorundem Illustrium et Magnificorum Deputa-
torum in eodem Regio Podquationis expressorum subscripto
atque ad Acta Officii praesentis Feria Secunda post Dominicam Ra-
suspelmanensium Quadragesima proxima Anno Domini Millesimo
Sexcentesimo Nonagesimo Septimo per oblatam proventus Reg-
ionum Villa Lipniski Magnifici Alexandri Lipski da-
pensi Lativocivem hereditario in Palatinatu Russid Ter-
ra vero Premysliensi consistentium officium itaque
praesens Castrum se Capitanatui Premysliensi in haren-
do sui Communi et affectationi summas sibi Requieren-
tis Domes summas prout in eodem Regio Podqua-
tionis reserijt summascripto Nobili Rodakowski Requi-
renti de Verbo ad Verbum extrahit de Tenore
sequenti et est talis Wiles Lipniski Dymow
Pese.

omnibus Saluti




Edvardus Summa
um ex Regno
quatuordecim de
Lipmhi Spectat

In pro Premissis
Anno Domini 1702



1081360

Schuldschein.

Kraft dessen wir Fünfundzwanzigster Franz mit Elisabeth Dessexynski
 bekennen von uns loblich Direction des neuen österreichischen Staat-
 Caffe mit beider Verlesung von 15.000 fl. Conv. Münze; das ist
 Fünfzehn tausend Gulden Conv. Münze in S. L. österreichischen Fran-
 zösischen Reichsdollern drei Viertel auf neuen Gulden, mit fünfzig Kr.
 zu auf neuherrlichem köllnischen Markt Wilna genommen, und
 zünftig zu halten zu haben. In dem gemäßen Verordnen wir
 mit uns neuherrlichem Herr, das ist Herr Fürst Ludwig, mit
 Fürst Herr, Herr Verlesung mit jährlichem fünf vom Hundert
 in jährlichem Verordnen zu bezahlen dem Rat in gleicher
 Mäßung in Wien zu empfangen, mit den Zinsen bei der Caffe
 des löblichen Direction zu verfahren, das Capital sechs Jahre, oder für
 den Fall wenn die geliebten Ratungsführer, den Anschlag
 zu haben, nach vorläufiger, jedoch nicht gleichmäßig zu sein,
 im jährlichen Anschlagung in oben angedeuteter Mäßung,
 das ist in jedem S. L. österreichischen Zwanzigtausend Reichsdollern,
 von dem auf neuen Gulden, mit fünfzig auf neuen Gulden köllni-
 schen Markt Wilna gehen, in Wien bei der Caffe des löblichen
 zünftig zu bezahlen. - In solange aber das Capital nicht aufgeführt
 wird wird, empfangen wir mit uns neuherrlichem Herr, zur
 Zeit der für die Zinsmaßstäbe festzusetzen auf zu
 gleichmäßige Abzahlung zahlung in jährlichem Verordnen
 Rat in Wien bei der Caffe des löblichen Direction zu verfahren, u. z.

Jahr	Rat und Summe Leibung		Jahr	Rat und Summe Leibung		Jahr	Rat und Summe Leibung		Jahr	Rat und Summe Leibung		Jahr	Rat und Summe Leibung	
	fl	kr		fl	kr		fl	kr		fl	kr		fl	kr
1	153	51	7	14	213	49	14	27	297	9	20	40	412	58.
.	157	47	8	15	219	17	.	28	304	46	21	41	423	33.
verbalut			verbalut			verbalut			verbalut			verbalut		

Jahr	Kahn von Lemberg		Jahr	Kahn von Lemberg		Jahr	Kahn von Lemberg		Jahr	Kahn von Lemberg					
	fl	kr		fl	kr		fl	kr		fl	kr				
2	3	161	50	8	16	224	55	15	29	312	35	21	42	434	25
"	4	165	59	9	17	230	41	"	30	320	36	22	43	445	33
3	5	170	15	"	18	236	36	16	31	328	49	"	44	456	58
"	6	174	36	10	19	242	40	"	32	337	15	23	45	468	41
4	7	179	5	"	20	248	53	17	33	345	54	"	46	480	42
"	8	183	41	11	21	255	16	"	34	354	46	24	47	490	2
5	9	188	23	"	22	261	49	18	35	360	57	"	48	505	40
"	10	193	13	12	23	268	32	"	36	370	11	25	49	518	38
6	11	198	10	"	24	275	25	19	37	382	45	"	50	254	24
"	12	203	15	13	25	282	28	"	38	392	34	"	"	"	"
7	13	208	28	"	26	289	43	20	39	402	38	"	"	"	"

Mit verbindlichem und zur eingetragenen Hand, durch den hiesigen Rathschreiber
 hienach bescheidet, alle einig die oben beschriebenen Anzeigens so genügt an
 dem oben beschriebenen Datum mit Acten zu belegen, und diejenige das Capital
 das oben alle Anzeigens von der k. k. Direction polnisch zu belegen,
 dass unter dem Namen, zu welchem Ende wir nicht unsere Aufsicht
 unserer competenten Gerichtes, sondern dem Anzeigens in dem das k. k.
 Civil = Gericht des k. k. Landes = und Anzeigens nicht Anzeigens
 nicht Anzeigens, sondern Anzeigens nicht Anzeigens
 Anzeigens in dem das Anzeigens der Anzeigens Anzeigens, alle Anzeigens an
 Anzeigens mit dem für Anzeigens nicht Anzeigens mit allen Anzeigens
 zum Anzeigens Gericht = nicht Anzeigens = Anzeigens, dann alle von
 unserer Namen Anzeigens Anzeigens in nicht Anzeigens Anzeigens,
 sollen in der Act zu belegen, dass die k. k. Direction nicht Anzeigens
 Anzeigens sich Anzeigens Anzeigens Anzeigens soll.

Zur Anzeigens der k. k. Direction für Capital, Anzeigens nicht
 alle Anzeigens Anzeigens Anzeigens nicht Anzeigens Anzeigens
 mit Loborew cum acten. Anzeigens Anzeigens in Galizien, nicht Anzeigens

SeBonyrnwäatlyp Bepölmäpfaämenny auf dempellen auf rüpfen
Beyfenn, ofen rüpfen wörmend Störmennförmenn, inlabüral rüpfen. -
Stabüml daffenn rüpfen mit zörmenn näpffenn zörmenn fufftörmenn.
gm. Sancta Para 21^{te} Karätkria 1846 -

Francisek. Leszcyński

118 Zmyny

Jos. King. Wieschütz
Hans Louis Banzlich

Erzbischof, 2 Friedrich Leszczynski

Michael Kouda
1846

St. des Nunnengrübche

A. 11.

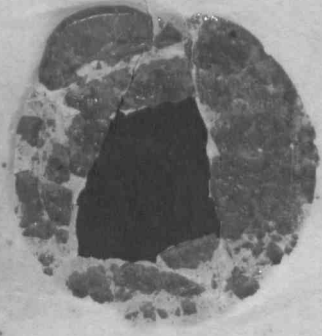
Das die Adstelen rüpfen lüpfen die fufftörmenn fufftörmenn, in labüral Leszczynski rüpfen lüpfen in rüpfen fufftörmenn
mufftörmenn rüpfen fufftörmenn fufftörmenn, in labüral rüpfen in rüpfen lüpfen.

Wars 21 April 1846

Josungny in Osterreich
1846

Anton Kameny
1846

Joseph...
Wars Leopoldia 5 Maj 1846
Tina



St. No Karikat u Krowie 9133/82x
Mokulsk uchraty st. fadu obwore,
90 u Przemysla r. dnia 28. Sierpnia
1879 L. 15216 na rozporozenie
wyi zastadom zapobrenia wo Wiedniu
kenny Kuyna dn's Lotorew, za knilem
pethowowika Dr. Matego u Krowie
1698 3/87 x. maine Sresnasie tyrisy
wriemge set osmdrieiat bry 1879
nyptawo. -


St. Wraet deporytun fadomyh
Przemysl dnia 20 Marca 1879.

Maximil Gaudens

A 14429
sub

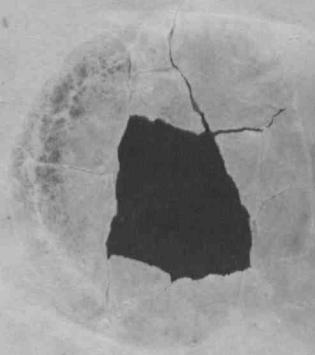
Præsens chirographum apud C. R. Provincie Galie Tabulas
lib. Justo. 644 pag. 342 ingrofratum, atque in fundamento e-
jusdem jus hypothecæ pro Summa 15000 lib. M. cum u-
uris, et obligationibus intus expontis in statu passivo
bonorum Loborum pro re primis austriacis casu parvi-
monialis Viennensis ut lib. dom. 368 pag. 100 n. 45 in-
notabatur est.

Datum Leopoli die 6. Julii 1746



Jacobus Chanovichus
C. R. Tabule Galie Regio

A
Pomerit
Romano



Imperial Directory of the Austrian Empire
1848. 3. July 625. registered in the public register.

Just. 644 pag 342 sub

Joseph W. Deutscher
[Signature]

Landtafel: Huszueg. Aus fünfzehn- und Laßnerflunden von
 Gütern Dobrow walse in 5/2 Hufen von Wylshofen von dem Hofe
 Leszekynska von dem Fredro und in 1/2 Hufen von dem Hofe
 Leszekynski mit dem Lammstall von dem Hofe von dem Hofe
 1/3 Polwart gorny von dem Hofe von dem Hofe von dem Hofe
 de Leszekynskie Gnamirowska bildet.

Eigentthum = Stand

Hereditas Dobrow Joannis Fredro Quant fusionis 357/14
 Circuli Janoviensis

Tom. 46 pag. 113. n. h. r.

1. A. 1738 prot. 16 Junii 1791. Anno 1730 feria quarta ipso
 die festi Sanctae Luciae coram actis Castrensibus Janoviensibus
 Marianna de Wasilkowski olim Gabrielis Lasowski consors
 olim Josephi Wasilkowski et Catharina Humiecka filia, olim
 vero Georgii Wasilkowski steriliter demortui et pagi Dobrow
 heredis soror et successoria, pagum suum hereditarium Dobrow
 Sebastiano Fredro donat et vendit. Contr. nov. 43. pag. 331.
2. Ut supra Anno 1731. Sabbato post Dominium dueli coram
 actis Castrensibus Janoviensibus Marianna olim Gabrielis Lasowski
 consors, de pretio pro vendito bono Dobrow concertato et realiter pa-
 rificato Sebastianum Fredro quietat. Quiet. nov. 19. pag. 41.
Tom. 46. pag. 114. h. r.
3. Ut supra. Anno 1774 die 25 Junii coram actis Castrensibus
 Janoviensibus Antonius Sebastianus Kurawski olim
 Antonii Kurawski & Helene Dorianoty filius olim Joannis Ku-
 rawski et Ursula Lysakowska nepos, sortem suam hereditari-
 am in pago Dobrow sitam Joanni Fredro donat et vendit.
Contr. nov. 43. pag. 335.
4. Ut supra. Anno 1774. die 25 Junii coram actis Castrensibus Janoven-
 sibus Antonius Sebastianus Kurawski de pretio viginti quatuor
 millium sp. pro vendita sorte pagi Dobrow concertato et sibi
 realiter exsoluto Joannem Fredro quietat. Quiet. nov. 19. pag. 45.
5. Ut supra. Anno 1791. die 8^{va} Aug. Reg. Nobilium Forum
 Leopoliense ordinat ut Joannes Fredro olim Sebastiani Fredro
 filius pro herede pagi Dobrow prenotetur. Rel. nov. 52. pag. 150.
Tom. 46. pag. 117. n. h. r.
6. A. 1803. prot. 9^{va} Julii 1802. In fundamento decreti addi-
 tionis hereditatis Ch. Fori Nobil. Tarnoviensis die 31 Dec. 1800.
 A^o edifi. Erasmus et Jacobus Fredry olim Joannis Fredro
 filii

filii majores nati ex Capite Gertrudis de Fredry Krasknicka
minores proles Rosa & Cunigundis Krasknickie pro heredibus
boni Lobozow intabulantur

Rel. nov. 120. pag. 48. 17.

9. № 20064. pres. 17^{to} Junii 1808. In fundamento instrumenti die 26^{to} Oct. 807.
Erasmus Fredro et Jacobus Fredro in ordinis ratiocinandi ex divisionis bonorum
Lobozow Hyacynthum Fredro in iudicium compromissorialem eligunt quos
in scriptis circa bonum Lobozow quo ad partes quos inscriberites organos
consueptos concernunt intabulantur

Instr. 40. pag. 283.

8 bit 9. ynlyft

Dom. 40. pag. 116. n. hor

10. № 14090 pres. 28^{va} Maji anno 4. 31 Julii 1824. Ex mandato Ok. Fori
Nobil. Leopoliensis dat. 4 Julii 1824 super sorte bonorum Lobozow adrequisi
tionem Ok. Fori Tarnoviensis. At 4. Maji 1824 adnotatur hereditatem post
olim Erasmum Fredro in Ok. Foro Tarnoviensi pertractari

Instr. 252. pag. 104.

Dom. 40. pag. 121. n. hor.

11 ynlyft

12. № 5003. pres. 28^{va} Febr. 1820 intab. 23 Aprilis eodem. In fundamento
requisitionis Ok. Fori Nobilium Tarnoviensis die 10^{ma} Febr. 1820 № 1111
eius, tum decreti ad dicta hereditatis post olim Erasmum Fredro remans per
idem Forum Nobilium sub eodem dato extradi, heredes ejus nimirum
Elisabethis de Fredro Leskxynska in decem vigesimis quartis partibus,
Cunigundis de Krasknickie Krajewska in quinque vigesimis quartis
partibus, Rosa de Krasknickie Diebittowska eque in quinque vige
simis quartis partibus

Alienata n. 18 hor

et Francisca de Grotonskie Laskowska in quatuor vigesimis quartis partibus Alienata n. 18 hor
pro proprietariis sortis boni Lobozow in statu activo ejusdem boni inta
bulantur

Instr. 300. pag. 209

Dom. 40 pag. 122 n. hor

13. № 21719 pres. 11^{ma} Novembris 1832 intab. 10^{ma} Januarii 1833 Ex documento
per Jacobum de Pleskovic Fredro die 2^{da} Julii 1818 edito filis ejusdem
nempe Elisabethis de Fredro Leskxynska et Gertrudis Fredrowna pro proprietariis
sortis bonorum Lobozow olim Jacobum Fredro ut n. b. hor respicientis
squis partibus in statu activo horum bonorum intabulantur

Dom 40. pag. 110. n. hor.

Instr. 81. pag. 173

14. Att supra. Ex decreto ad dicta hereditatis post olim Gertrudim Fredrowna
per Ok. Forum Nobil. Tarnoviense die 19 Febr 1824 № 1793 edito, Ursula de Soto
Lenskic Fredrowa atque Elisabethis de Fredry Leskxynska, pro proprietariis
sortis eorundem bonorum Lobozow in Gertrudim Fredrowa devoluta, squis
in partibus intabulantur.

Instr. 334. pag. 173.

15. № 7544 pres. 11. Martii 1833. intabul. 2^{da} Maji eodem. Ex documen
to inter D^{nam} Ursulam de Sobolenkie Fredrowa et Elisabethim de Fredry
Leskxynska die 1^{ma} Octob. 832 inito, Elisabethis de Fredry Leskxynska
pro proprietaria sortis bonorum Lobozow Ursulam de Sobolenkie
Fredrowa ut hic n. 14. hor concernentis in statu activo intabulantur

Instr. 342. pag. 72.

16. H. 8654. pros: 16 Martii 1834. intab: 23 Maji eodem. Ex documento
 Cyprianis per Franciscum de Gratonskie Laskowska die 15^{ta} Maji 1832 exava- Alienoch
n. 17. her.
 to D^o Sigismundo Laskowski pro proprietario sortis bonorum Lobow
 pro profata cedente ut Dom. 46. pag. 121 n. 12. her. intabulata intabulatur
Instr: 357 pag. 316.

17. At supra. Ex Contractu empti venditi cum Sigismundo Laskowski
die 21 Oct: 1833 inito D. Franciscus Leskynski pro proprietario sortis
bonorum Lobow pro vendente Sigismundo Laskowski pros: n. 16.
her. intabulata intabulatur
Dom. 46. pag. 112. n. her.
Instr: 357. pag. 319.

18. H. 8655. pros: 18^{ra} Martii 1834 intab: 24 Maji eodem. A Contractu
 E. V. cum D^{na} Cunigunda de Krasnickie Krajewska die 6^{ta} Dec: 333.
 inito D^o Franciscus & Elisabetha de Fredry Leskynskie conjuges pro
 proprietariis sortium bonorum Lobow vendentem Cunegundam Krajewska
 respicientium, ex decreto additis hereditatis post olim Joannem Fredro per
 capit Gertrudis de Fredro Krasnicka pro re Cunigundis de Krasnickie
 Krajewska Dom: 46 pag: 117. n. 6. her. porro ex decreto additis post olim Eras-
 mum Fredro hereditatis Dom: 46. pag. 121. n. 12 her: pro re ejusdem Cu-
 negundis Krajewska intabulaturum in statu activo harum sortium
 intabulatur, unaque partem pretii empti venditi in quota 1200 fr MK solutam
 esse adnotatur.
Instr: 354. pag. 134.
Dom. 368 pag. 100 n. her.

19. H. 9474. pros: 23 Martii 1841. intab: 9^{ma} Aprilis 1841. Ex contractu
 empti venditi cum Rosa de Krasnickie Giebutowska die 4. Januarii
 1841 concluso, Franciscus & Elisabetha Leskynskie conjuges pro proprietario
 portionis integri boni Lobow post Joannem Fredro tum 1/24 partium
 ejusdem boni Lobow post Easum Fredro in Rosam de Krasnickie
 Giebutowska ut n. 6 & 12 her: devolutarum et ab eadem quassitarum
 in statu activo intabulantur
Instr: 499. pag. 209.

20. H. 14103 niny. 26 April unyann: 27 August 1854. In einem
 ob Lois: Fiktural vom 8^{ten} November 1853 wird die Kaufverpflichtung
 Kaufmanns Jan an den Gut: Lobow, guthingeflan Abrahamulb,
 ginyeroffen und namentlich ob an dem Kalla Kutta ward
 Gultfudigung Kapital, vom Gornid und Boden ob unyann,
 den Gut: Lobow unyann 1/4. In einem
Dom. 368. pag. 101. n. her.

21. Z. 399 niny 5^{ten} Junius vollzogen 25 Julu 1857. Dem Kauf-
 pflicht an den Premyder H. Kunitz unyann vom 19. Aug: 1850,
 Z. 4468, unyann wird das für die Gut: Lobow ginyeroffen
 Gultfudigung Kapital, Kaufpreis von 5650 fr MK im Kalla Kutta
 dorfale an Gut: Lobow abguyann.
In einem

praevieratalium solutionem residuum ejusdem Capitalis erga praeviam
semestrali emuntiationem in eadem moneta specie ad eandem Capam
parvimoniam Viennae in solidum solvendi

3^o Quousque autem ipsum Capitale renuntiatum non fuerit ratales solutio,
nes in ipso chyrographo recensitas ex dumma capitali detrahendas irathis seme-
strialibus pro solutione usurarum destinatis regulariter in solidum solvendi: porro

4^o Omnes erogationes in tybra et taxas inr et extabulationes veterasque judiciales
et executionis expensas exclusive in solidum taliter ferendi ut Directus Casus parsi-
monialis Austriae ab iudem penitus sit libera in statu passivo bonorum
Lobozero pro re prima Casus parvimonialis Austriae Viennensis intabulatur

Dom 368 pag. 102 n. on videatur sequ n. 42. on

46 St 35897 pres. 14 Nov. 1846 & St 40617 pres. 30 Dec. 1846 intab. 11 Januarii 1847.
Vigore Capitulis d. 9 Julii 1846 per Conventum Patrum Ordinis S. Basilii
Magni in Monasterio Dobromiliensi dependentium recognita circa jura in statu passivo
vo portionis bonorum Lobozero Franciscum Lesoxynski decernentis pres. n. 44. on
pro re max fatis conventus intabulata prioritas tabularis omnibus illa posi-
tione tabulari comprehensis juribus inseruiens in favorem mutui per Fran-
scum et Elisabetham Lesoxynskie ad Chyrographum d. 21 Aprilis 1846 exaratum
et super integralibus bonis pres. n. 45. on intabulatum in Summa 15000 fl
A.G. et Viennensi Casus parvimoniali contrahenda et omniumcum hoc
mutuo juxta statuta dicta Casus et tenorem dicta Chyrographi conjuncto,
rum juriur Casus parvimoniali Viennensis per supradictum Conven-
tum Casus intabulatur

Dom 368 pag. 303 n. 42. on 2^o fada drb kuuu... Instr. 654 pag. 329.

47 und 48 galöfyt
Dom. 368 pag. 103. on

49 L. 19043 pod. 20 Lipia 1848 intabul. i prenot. 16 Paed. 1848. Na moy shypu
tu prax Franckiska i Clerbick Lesoxynskick dnia 11 maja 1848 wydanego, prawa
hypoteki 4000 fl d. 11 dnia 11 maja 1849 x procentami po 5 pro odptani sie maja, cf. n. 72. on
w stanie biernym dobr Kulstkie Clerbick Lesoxynskick ut dom. 368 pag. 299 n. 11. her.
wlasnych intabuluje sie, ras w stanie biernym usci dobr Lobozero ut dom. 46 p. 121.
n. 12. her. 13. 14. 15. 17. 18 her. Dom. 368. p. 100. n. 19. her. do Franckiska i Clerbick
Lesoxynskick (naboznych) tudzie w stanie biernym dobr Solina i Polanocky
ut dom. 368. p. 304 n. 5. her. Franckiska Lesoxynskickiego wlasnych narzek Ludwi
Kix Liskowackich i Minerackiewiczowej prenotuje sie. Instr. 725. pag. 68.

50 St 33425 ring. 25 September 1848 intabul. 13 Feb. 1849 für Formida
Der von der Direction der kaiserlichen k. k. Hofkammer in Wien
am 23 März 1848 unbeschaffen abgethanen Summe wird in Wien
aufbewahrt und mit der kaiserlichen k. k. Hofkammer in Wien
der allgemeinen Kassenführung über alle Eigenschaften der Summe
der kaiserlichen k. k. Hofkammer in Wien für die kaiserliche k. k.
Hofkammer über n. 45. on innschreiben Summe von 15000 fl
unbeschaffen Summe von 1468 fl 22 kr 1/2 pfennig und innschreiben
Summe der kaiserlichen k. k. Hofkammer in Wien

Instr. 726. pag. 88

Extabulata
usur. a 14/10
Julii 1851 ad
1^o Maji 1856
et pars expen-
sarum dom
368 pag. 104
n. 8 ext post.
n. 65. on
Innsbruck
3226/238 fl
yuzijll dom.
368. pag. 105
n. 9 ext. post
n. 65. on
15000 fl
me
Allyn
wzym
Zustimmung
Baznylyf
Lobozero
4000 fl
2 fl
Executive
Innsbruck
n. 62. on
Extab. usura
et pars expen-
sarum 368
p. 104 n. 8 ext.
Luzijll dom
3226/238 fl
n. 9 ext ab
n. 65 on

Dom. 308. pag. 104. n. on.

51 bib 60 ynlöft

Dom. 308 pag. 109. n. on

61. L. 24408 pres: 2 Pierpnia intabz & pro. rok: 15 listopada 1851. Na pod
 stawie skryptu prok. Franciszka Leszczyńskiego, Elzbieta Leszczyńska
 i Emiliana Leszczyńskiego w dniu 8 Marca 1851 zeznanego, prawo zastawu per 1000
 dla summy 1443 złr Mł trzy dwudziestowek na jeden tytuł Pierpnia licza
 u obowiązkem summy tej dnia 24 Czerwca 1851. wroczenia w stanie dotychczas
 dóbr Łobozew, tudzież dóbr Solina na rzecz Karimierna Smatawskie
 go intabuluje nas w stanie dotychczas dóbr Polanaych na rzecz tegoż
 przenoży się
 Instr. 787. pag. 347. —

uzupełnion
 Filibatory
 M. G.
 m. 472
 472 złr Mł.
 Dom 308
 pag 105 n
 9. extab. uny
 65 on
 1443 złr Mł.

Dom. 308 pag. 110 n. on

62. H. 6740. niny: 2 März 553 intabz 1 July 1853. Ina ziffpricht das M. Land
 gericht zu Wien am 22 Februar 1853. z. 5012 yamisch, wird im Grund
 buch denyowilligen Einkauftritte vom 2. März 1852. z. 31389 in Anbetracht
 lichkeit der Forderung und dem Pfandbesitz Leszczyński zur Befreyung binnen
 14 Tagen das obelafte aufbedragen 14015 flr 41 kr M. p. M. G. für den
 17 July 1851 an demselben 5700 flr an demselben und den Forderungsbetrag von 1200 flr
 M. p. M. G. mit Aufschlag der Kaputt der zu vergerichteten Aufschlagsabrisse im Buchen, 12 flr 18 kr
 wurde der Titul Łobozew mit Bezug auf das ungenügend für n. 45. on
 intabulirte Digitalgar 15000 flr M. p. M. G. für den Habungsbisss zur Befreyung
 von mit der selben verbundenen: Spandkaffe von einigten allgemein an
 ymündigkheit im Legalpönbungsa intabulirte Instr. 839. pag. 91

63 und 64 ynlöft

Dom. 308. pag. 111. n. on.

65. H. 11012 pres: 1^{mo} Aprilis 1854. 10 August 554. Ina ziffpricht das M. Wiener
 Landgericht am 21 März 1854 z. 3767/822 yamisch, wird die mit Aufschlag n. 5. extab
 Infallen gericht am 21 März 1854 z. 3767 zur Aufwindigung der Forderung
 von n. 65. on über Łobozew für die mit der selben verbundenen
 Spandkaffe von einigten allgemein an der Forderungsbetrag von 1200 flr
 M. p. M. G. für den Habungsbisss zur Befreyung der Forderungsbetrag
 das Titul Łobozew mit Bezug auf das ungenügend für n. 45.
 on intabulirte Digitalgar 15000 flr M. p. M. G. für den Habungsbisss zur Befreyung
 von n. 65. on
 In actis

Dom. 308. pag. 102 n. 5. extab

Capf. z. 3110 niny: 28 Jänner vollz: 12 Dezember 1855. Ina ziffpricht
 das M. Landgericht in Wien am 16 Jänner 1855. z. 445 yamisch, wird
 bei der Forderung von n. 65. on bewilligten Aufschlagsabrisse im Buchen
 lich yamisch das die allgemein an der Forderungsbetrag von der wider Franz und
 Elzbieta Leszczyński zur Befreyung der Forderung von der Titul Łobozew
 Kaputt 14015 flr 41 kr M. p. M. G. wie oben n. 45 & 62 bewilligten und
 z. z. 11012/554 laut n. 65. on an demselben Aufschlagsabrisse zur Befreyung
 zwar bloß, bezügl. das in Aufschlag yamisch durch den Aufschlag
 abgehandelt sei
 In Actis

Dom 308 pag 104 n. 8 ext.

z. 399 niny: 5 Jänner vollzogen 24 Februar 1854. Ina ziffpricht das
 das

In b. Preemysler & Danibyanische vom 19. Aug. 1850 Z. 4408 ...
dem für oben n. 5000 zu ...
Kassa ...
14015 für 41 da ...
Lohn ...
In Alt ...
Dom. 308. pag. 115 n. 9 extab.

H. 44120 nung. 28 Okt. ung. 5 Aug. 559 ...
vom 5 Okt. 559 Z. 4709 ...
die ...
14038 für 22 da ...
322 für 20 da ...
In ...
Dom. 308. pag. 112 n. v.

66. H. 35391. pr. 27 Okt. 1854 intab. 6 März 1855. In ...
...
Lobromiler ...
bis zur ...
...
n. 17. 18 & 19. ...
Instr. 806. pag. 97.

67. H. 27239 nung. 9 Aug. intab. 21 Aug. 1855. ...
...
...
Lobromer ...
Dom. 308. pag. 113. n. v.

68. H. 40483 nung. 7 Aug. 356 intab. 8 Februar 1857. In ...
...
...
...
...
Instr. 876. pag. 322. & 322.

69. H. 10774 nung. 20 April 1858 intab. 19 August 1858. In ...
...
...
...
...
...

Executive
Intabulation
n. 690

Мартин

48

Лондон

ca

Ремесленник

сто

Лондон

K. S. Mordecki

Cook

Lamoyestry



Wysoki Sądzie.

A.

Za świadectwem zataczonego tu pod A. Extraktu Sądowego jest S. Maksymilian Stefan dwojga imion Młodziecki właścicielem dóbr Szusurówicé z przyległościami Łopatyn, i innymi włościami, które to dobra na publicznej licytacji w S. Kr. Sądzie Krajowym Lwowskim w Listopadzie 1861. roku odbytej nabył.

B.

W obrębie terytorialnym wspomnianej przyległości Łopatyn znajdują się lasy "Zarosłe, Płisicie" lub "las za czarną rzeką" - lub las "las nad błotem" lub na konieci, las Perewoy zwanym, który to las w Metryce gruntowej Państwa Łopatyn za świadectwem wyciągniętu z oncy tu pod B. zataczonego pod L. top. Star. 1616. now. 1289. pod nomenklaturą "dawniej Zarosłe Płisicie po nad wielkim błotem" - jako posiadłość dominikalna, i to w dwojakiej rubryce metryki gruntowej, a mianowicie raz w rubryce "nazwisko gruntu" - w który raz w rubryce prawna własność: *gymnazyjska signa, fidejuss.* i jest zaciągniętym.

C.

Ten jak okazuje Mapa idealna dla uwidocznienia przedmiotu pod C. zataczona, położony od gościni Łopatynsko - Stanisławowczykowski graniczy na północ z błotami Łopatynskimi, na zachód odgraniczony prostą linią, wyznaczoną od lasu Państwa Chładow, dotykający na południe także "Konradowe błoto".

„i Stawisko pod Stanisławczykiem”, od zachodu zaś, tak i Stawisko pod Stanisławczykiem i Łankowa po gościnicy Łopatynsko - Stanisławczykowski aż do tak zwanego krzywego mostu.

Niemniej znajdują się w obrębie terytorialnym Państwa Łopatyn, częścią po pod las wspomniany, Łasosie Plisicie zwany ciągnące się - częścią zaś wśród tego samego lasu położone, tak i w metryce gruntowej Państwa Łopatyn wedle utaczzonego tu pod D. wyciągu z onej w rubrykach: nazwisko gruntu i prawna własność: *указана фигура* jako tak i dominikalne zapisane, a mianowicie:

a. Stawisko pod Stanisławczykiem, dominikalna Sica nożec pod Łop. st. 1300. now. 1440.

b. Kondratowe błoto, dominikalna tańka pod Łop. st. 1319. now. 1449.

c. Uroczycho Parkowe, dominikalna tańka pod Łop. st. 1316. now. 1446. zaciągnięta.

Pierwsza z tych tańk Stawisko pod Stanisławczykiem zwana, pokrywa się wedle Mapy idealnej pod C. na północ od drogi Stanisławczykosko - Ohladowstkiej, i ciągnie się dalej zachodnią stroną, w kierunku równych zagieć po pod las.

Łasosie Plisicie zwany dalej zakreśla półkole w kierunku zachodnio północnym i północnym około tegoż lasu wężykowato, wchodzi następnie w głąb pomierzonego lasu na północ, zwraca się ku południowi, dalej prawie prosto kątnie ciągnie się, kierunkiem północnym po pod tenże sam las



Ku zachodowi, gdzie przypiera do łąki dominikalnej Kondratowe błoto zwanej, tu od granicy zachodniej zwraca się strona południowa, po nad dawne tożysko rzeki Styr, za którym położone są łąki Włosian państwa Stanisławczyka, i obejmuje budynki mieszkalne i gospodarze podlesniowolki do państwa Lopatyn należącej, zakresła półkolem w kierunku południowo-wschodnim linię granic na, ku rzece Styr, i ciągnie się dalej od wschodu do gościnią Stanisławczykowski - Okladowski, który północną granicę tej łąki stanowi.

Druga łąka "Kondratowe błoto", zwana, leży na zachód od powyższej łąki "Stawisko pod Stanisławczykiem", i ciągnie się ku północy wzdłuż lasu "Larostle Plisic" do starej linii granicznej Państwa Okladowskiego i Lopatyn rozgraniczającej, na zachód przypiera do łąki Niwickiego włościanina Dawła Jozhan, i zwraca się na południe po nad dawne tożysko rzeki Styr, za którym położone są łąki włościan państwa Poporowskiego.

Tercia łąka dominikalna "Uroczyško Pan'kowie" zwana, położona jest na północy od gościnią Stanisławczykowski - Okladowskiego, a więc odgraniczona jest od wschodu gościnią od reszty Stanisławczyka do Lopatyn prowadzącym, dalej ciągnie się w kierunku północnym po pod las "Larostle Plisic" zwany, wchodzi się w ten las ku zachodowi i granicę w całym kierunku ku gościncowi Stanisławczykowski - Okladowskiemu z lasem wspomnianym, który ją otacza.

Tak las wyżej opisany, jako też tak wspomniane
będące w metryce gruntowej Państwa Łopatyn jako po-
siadłości Dominikalne zaciągniętemi, są tem samem
częściami składowemi czyli integralnemi Państwa
Łopatyn, a gdy jak wyżej udowodniona S. Kazimierz
Stefan dw. im: Młodcki jest właścicielem Państwa
wyli takżej przyległości Łopatyn do dóbr Szwarcowic
należącej, przeto niewątpliwa, jest rzeczą, iż tenże S.
Kazimierz Stefan dw. im: Młodcki jest właścicielem
tak lasu, jako też tak wyżej opisanych, a w szczegól-
ności oraz właścicielem tak zwanej podlesniczowli na-
tężce Stawisko pod Stanisławczykiem będącej, to jest
budynków mieszkalnych i gospodarskich do tejże
Podlesniczowli należących.

Nadto zaś dowodzi S. Kazimierz Stefan dw.
im: Młodcki przez świadków na artykule dowodzą-
ce tu pod S. utajzone występując się mających, jako to:
P. P. Piotra Nawratil, Wincentego Kubowicza, Jozefa
Uderkiewicza, Jozefa Paszkiewicza, Filipa Przyjemskiego,
Fedka Jwanowicza, albo Szwarcowicza, Makara
Korneluka, Mikolaja Kuci, Jozefa Szopy, Wincentego
Siarzynskiego, Andrzeja Kostuch, Piotra Jozefa
Czyn i Jozefa Misulskiego, iż właściciele dóbr
Łopatyn, a mianowicie najprzód Jgnacy Chotoniow-
ski, następnie Sawery Grabla Chotoniowski
po nim zaś S. Adam Hr: Chotoniowski, ostatecz-
nie zaś S. Adam Sariusz Hr: Zamojski
od niepamiętnych czasów, a przynajmniej przez
30. lat od roku 1860. wstecz licząc las wyżej opi-
sany, zaś przez 30 lat od roku 1862 wstecz licząc,
taki powyzsze z tytułu własności dóbr Łopatyn,



i jako części szkodową tychże dobr bez przeszkody i naj-
 mniejszej przerwy posiadali i wzywali, a mianowicie,
 że włości drzewo rabali, takowe przedawali, zaś tam
 że wyrabiali, takowe przedawali, siano podrod
 lasow skaszali, i do folwarku Łopatynskiego za-
 bierali, taki błotne włości będące tu uposażeniu
 włościan, officyalistów i gracialistów dobr Łopatyn
 wydzielali, wytaczny nadzór nad tymże lasem przez
 Starobę, leśną, wykonywali, budynki tamże stawiali,
 poczęści zaś stawiać dozwolali, a mianowicie pod leśniczo-
 ścią wyżej wspomnianą, w której obcinie S. Studzienicki
 podleśniczy mieszkał tamże postawili, że włościanom
 gminy Łopatyn w tymże lesie czasowo bydło pasć i
 drzewo na opał pobierać dozwolali, że tak zwana
 stara linia graniczna czyli demarkacyjna od lasu
 Chładowskiego przez Łanstwo Łopatyn i Łanstwo
 Chładow za wspólnym onych porozumieniem odnowiona,
 i owyższona, była, i że na granicy lasu Chładowskiego
 przy starej linii obok gościńca do Stanisławczyka
 prowadzącego była karczma, którą S. Adam Sarnicki
 Hr. Zamojski właściciel dobr Chładow po nabyciu
 X dobr Szukrowic i Łopatyn rozknieć kazał.

Co się zaś tyje tak wyżej opisanym rzeczom
 świadectwie wymienieni, że wyżej wspomnieni właścici-
 ciele dobr Łopatyn, jako tacy natarach tychże, jako czę-
 ściach szkodowych dobr Łopatyn przez cały wyżej opisa-
 ny czas bez przerwy, trawę kosili, takowa, nadwoj wy-
 taczny wzytek zabierali, siano robili, i takowe do folwarku
 Łopatynskiego zabierali, że podleśniczkę, z przybudo-
 waniem na taćce stawisko pod Stanisławczykiem istnie-
 jącą, Officialisic swemu to jest podleśniczemu do użytku

nadali; który tak taki wspomniane, jako też las wyżej opi-
sany na rzecz Łasztwa Łopatyn dorozował.

Mimo tak niezaprzeczonej należności przedmiotów
wspomnianych do dóbr Łopatyn, jako części dóbr tych szta-
dowych i niewątpliwiej onychże jakości domini kalnej
[Domiinikaligrupfl.] niekostaty te przedmioty oddane
L. Maksimierzowi i Stefanowi dwóm: Młodzieńcu nabywcy
dóbr Szekurowic i Łopatyn w posiadanie przez sąd Krajowy
Lwowski do czynu tradycyi ze strony [K. Wyż. Sędzi. Sąd
Krajowego delegowany, lecz tenże nabywca z zudaniem
swojem, względem oddania mu powyższych przedmiotów
w posiadanie uchwałami prawomocnymi [Sądu Krajowego
Lwowskiego z dnia 11 Marca 1864 do L. 29446. [K. Wyż. Sędzi.
Sądu Krajowego Lwowskiego z dnia 3. Kwietnia 1865
do L. 3199. pod F. do drogi prawa odstąpionym] został i to
głównie z powodu w uchwale pod F. wymienionego, że te
same przedmioty przez homiędzy od Wyśobkiego Sądu do od-
dania dóbr Chładow w posiadanie L. Majerowi i Kathier
D. Hlorowitzi i H. P. Szapira jako nabywcom osiennych
dóbr Chładow w drodze publicznej licytacji kupionych
delegowana, - tymże nabywcom dóbr Chładow w posia-
danie oddane były, i z ten akt tradycyi uchwała Wyso-
kiego Sądu z dnia 15. Maja 1862. do L. 1715. zatwierdzonym
został.

Stanten rzekły jest wynikiem następującego faktu:
W roku 1838 - L. Adam Barus i Hr. Lamajsta będąc
pod ów czas właścicielem dóbr Chładow nabył do-
bra Szekurowic z przyległością Łopatyn, a so-
łtawscy właścicielem obydwóch tych majątków
odtężył las wyżej opisany, i przyległe doń
taki powyższe od dóbr Łopatyn, a względnie od
rewiru Łopatynskiego, i przyległe te przedmio-
ty do dóbr Chładow, oddając je pod dorozo-
wanie rewiru trojańskiego do Łasztwa Chła-
dow należącego, nad to zaś dla nadania trwałości

temu istniającym przepisom politycznym sprzeciwiają-
 cemu się, odstąpieniu części szlacheckich dóbr Łopatyn, i
 przyłączeniu onychże do Dóbr Ohladow, jeżeli Adam
 Ławinski z Hr. Ławojicki w czasie odbytego w Prokur.
 1844. w dobrach wspomnianych starego kadastru
 L. Wincentemu Siarżynskiemu, ówczesnemu radcy
 swemu, ażeby las i taflę rzeczone do lenstwa Ohla-
 dow zamierzył, która to czynność przez wspomnio-
 nego radcę istotnie dokonana, została, gdy wykonanie
 tejże nieprawnej czynności nie trafiło na żadną, prze-
 szkody i tem mniej natakowa, trafić mogło, ile że Adam
 Ławinski z Hr. Ławojicki będąc właścicielem tak dóbr
 Łopatyn, jako też Ohladow w dokonaniu tej czyn-
 ności jedyną był stroną, interesowaną, a proz tego
 zaś dla zatarcia śladów dawnego rozgraniczenia
 między dobrami Łopatyn i Ohladow kazał Adam
 Hr. Ławojicki jak już wyżej wspomniono - kazać
 do dóbr Ohladow należąca obok gościńca z Kaniostaw
 łyka do Ohladowa prowadzącego istniejąca, zupeł-
 nie zburzyć i zniszczyć.

Dobra Ohladow sprzedane zostały na publicznej licytacji
 w Wysockiego sądu odbytej i w roku 1860. nastąpiło od-
 danie onych w posiadanie fizyczne wierzycieli Majera
 Kallier, D. Horovitz i H. B. Szapira, a gdy w czasie onym
 las i taflę powyższe przyłączone były do dóbr Ohladow
 wspomnieni zaś nabywcy oddanie dóbr tych w takim stanie
 w jakim je były właściciel Adam Hr. Ławojicki posiada-
 ć dotąd domagali się - stało się, że przy tradycyi dóbr Ohla-
 dow na rzecz nabywców, oraz las i taflę powyższe w po-
 siadanie onych oddane zostały, jednakże pomimo od-
 dania taflę rzeczonych w posiadanie wspomnianych
 nabywców dóbr Ohladow wyciągnął je wyłączenie Adam
 Hr. Ławojicki aż do roku 1862 jako właściciel dóbr Szaw-
 rowicze

i Łopatyn, w którym Dobrotę S. Kazimierzowi Szreparowi
dwa im: Młodzieckiemu jako nabywcy onych na publicznej
licytacji ze strony Ch. Sądu Krajowego Lwowskiego w
posiadanie oddane zostały.

Nadnim 17^o Grudnia 1863 nabył Adam Sariusz
Hr. Jamojski na powrót dobra Ohladow i obiat w swe posia-
danie las Zarosle, Plisic zwany, jako w posiadaniu i uży-
waniu byłych właścicieli dóbr tych Majer Kallier, D. Horo-
witz i H. B. Szapira będący, taki zaś powyższe, które
do roku 1862, to jest do czasu oddania dóbr Łopatyn w po-
siadanie S. Kazimierza Stefana dwa im: Młodzieckiego
używał, zajął w swe posiadanie jako część składową
Dobr Ohladow, i tak las jako też taki wyżej opisane
aż do czasu śmierci swojej nadnim 17^o Grudnia 1865.
następującej posiadał.

Po śmierci S. p. Adama Sariusza Hr. Jamojskiego
uniwersalna tegoż podobierzyni E. Rozalia Hr. Jamojs-
ka ut. 7^o objawszy w posiadanie swe dobra Ohladow
zajął obrasle i taki tyleraky wspomniane w swe po-
siadanie i takowe dotąd wykonuje.

Okoliczności wyżej przytoczone dowodzą, że przez
świadków wyżej wymienionych na artykuły dowodzą-
ce pod E. utaczone występują się mających.

Jdy wyżej allegatami R. D. udowodniono iż las
i taki powyższe, od których należą podatki monarchiczne
powod optacii, są częściami składowymi dóbr Łopatyn
i gdy istniejące przepisy polityczne dotyczące części
składowych od całości dóbr dominikalnych jak naj-
mocniej zabraniają, a tem samem odcieranie czyli
odłączenie lasu i tak pomienionych od dóbr Łopatyn
i przyłączenie tychże do dóbr Ohladow jest czynem
nieprawnym, żadnego tytułu prawnego dla państwa
Ohladow do nabycia i posiadania części składowych
Dobr Łopatyn nie nadającym, przeto S. Kazimierzowi
Stefanowi dwa im: Młodzieckiemu jako właścicielowi
Dobr Szukrowicé i Łopatyn niewątpliwie prawo
stwierzy

o odzyskanie części składowych dóbr Lychwie i przyłączenia
 onychże do części dominikalnej dóbr Łopatyn, ktokolwiek
 by te części składowe posiadał, sądownie upominanie
 się, atem samem żądania, aby S. Łamojška, która części
 te składowe dóbr Łopatyn nieprawnie od onychże od-
 Łaczona posiada, do oddania Lychwie w posiadanie po-
 woda pomuszkona została.

Z tytułu przyobrotującego powodowi prawa własno-
 ści do lasu i tak powyższych wyplływa dalej obowiązek
 S. Łozalii Hr. Łamojskiej w użytku pożytku i do-
 chody z przedmiotów pomienionych od czasu wy-
 tożenia niniejszego pozwu pobierane powodowi
 powrócenia, z onychże rachunek złożenia i wszę-
 dka szkody przez posiadanie wynikłe, powodowi
 wynagrodzenia.

Natej podstawie S. Kazi mierz Stefana Dw: im:
 Młodzieki S. Łozalii Hr. Łamojskiej do Wysockiego sądu
 niniejszym pozwem zapożywa, i prosi, aby Wysocki
 Sąd po przeprowadzonej rozprawie zawyrokował
 razyl:

1. Że S. Łozalia Hr. Łamojška obowiązana, iść nastę-
 pując części składowe dóbr Sierurowicze z przy-
 ległościami, a względnie przyległości Łopatyn
 w posiadanie powoda S. Kazimierza Stefana
 Dw: im: Młodziekiego w 14 dniach oddać, jako to:
 a) Las Łaroste Dłisnie lub las za czarną rzeką, lub
 zaś las nad błotem, lub nakonici las Derecowy
 zwany, w metryce gruntowej Łasztwa Łopatyn
 pod l. top: star: 1616. now: 1872. pod nomenklaturą
 dawniej Łaroste Dłisni po nad wielkim błotem

jako posiadłość dominikałna zairagnięty.
b. także dominikałna Starwiśko pod Stanisławowem
zwaną w metryce gruntowej dobr Łopatyn pod
Łtop: star: 1310. now: 1440. zapisana, wznajęca
się na północy od drogi Stanisławowsko Ohladowickiej,
ciągnąca się dalej zachodnią stroną w
kierunku różnych kępców po pod las Łaroste Płisni
zwanej; dalej zakreślająca półkole w kierunku
zachodnio północnym i północnym około tego
lasu wznajęca, następnie w głąb
pomiennego lasu na północy, zwracając się
ku południowi; dalej prawie prosto ku północy ciągną
ca się kierunkiem północnym po pod tenże sam las
ku zachodowi, gdzie przycięta do taty dominikałnej
Kondratowe błoto zwanej; tu od granicy zachodniej
zwracając się stroną południową, po nad dawne
Łozysko rzeki Styr, za którym położona jest taty wło-
ścian Łanostwa Stanisławowskiego zakreślająca pół-
kolem w kierunku południowo wschodnim linie
graniczną ku rzecie Styr i ciągnąca się dalej
od wschodu po nad tą rzekę, dochodząc do gościn-
ca Stanisławowskiego Ohladowickiego, który pół-
nocną granicę tej taty Starowi, razem z budynkami
miejskimi i gospodarzemi podlesnickimi do
Łanostwa Łopatyn należąca. —

c. także dominikałna Kondratowe błoto zwaną w
metryce gruntowej dobr Łopatyn pod Łtopog:
star: 1313 now: 1443. zapisana, leżąca na zachód
od powyższej taty Starwiśko pod Stanisławowem
ciągnąca się ku północy wzdłuż lasu Łaroste Płisni
do starej linii granicznej Łanostwa Ohladowickiego i Łopatyn

rozgraniczającej, na zachód przypierająca, do tałki
Niwickiego włościanina Pawła Borkow, zwracająca się
na południe po nad dawne Łężyisko rzeki Styr, na którym
położone są tałki włościan Państwa Toporowskiego.

Tałkę dominikałną Łężyisko Borkowe zwana w Metryce
gruntowej dóbr Łopatyn rocz. top. star. 1716. now. 1446.
zapisana, położona na północy od gościniastanistawowsko-
Chładowskiego, a więc odgraniczona od wschodu gościniem
ze Stanistawowicką do Łopatyn prowadzącym, dalej ciągnią-
cą się w kierunku południowym po wlas Łarobie Płwicie
zwany w gębnią, się w ten las ku wschodowi, gra-
nicząca w alwym kierunku ku gościniowi Stani-
stawowsko Chładowskiemu z lasem wspom-
nianym Łarobie Płwicie ja otaczającym, a względnie
że dopiero opisane przedmioty jako części składowe
były integralne dóbr Łopatyn, od tychże nieprawie
odseparowane były odłączone i do dóbr Chładowa przy-
łączone do części dóbr Łopatyn na powrót przyłączo-
ne być mają.

2. Z. S. Prokalia Hr. Łamojska obowiązana, iest wszystkie
przytki i dochody z lasu i tak tych pobiegane za czas
od wytożenia niniejszego pozwu, aż do od Jasia wspom-
nianych przedmiotów w posiadanie powoda, temuż
powrocie, z tymże w terminie tym celem ustanowic
się mającym rachunek złożyć, i wszelką szkodę
przez posiadanie jej - powodowi wyrządzoną, one-
mu wynagrodzić.

3. Z. pozwana wódka sporu niniejszego powoła ma
Petrowiczewo pał. do celow.

[Handwritten flourish]

[Handwritten signature]

Ten Dorezca sie z zatrzymaniem
 pełnomocnictwa J. porwane.
 mu, do ustnej rozprawy stanawia
 sie termin na Dzień 12^o Marca 1866
 10^{ty} godziny rano, na którym,
 strony pod zagrożeniem skut.
 ków §. 25 ust. sad. stawie sie,
 oraz przepis §. 23. ust. sad. rozcho-
 wac mają.

Uchwalono w Radzie c. k.
 Sadu obwodowego
 Lwow dnia 29^o Grudnia 1865

Sioskowski

219/86 2114/66

13 Dny 865

10,000
 84 1487

Do
 Wysokiego (k. Sadu Obwodowego
 w
 Lwowie.

Pozew
 S. Kazimierza Stefana dw. im.
 Modulskiego

przeciw:
 S. Rozalii hr. Zamajskiej
 we Lwowie pod L. 602 1/4.
 mieszkającej

o oddanie w posiadanie
 powoda lasu i tak
 do dobr Lopatyn na-
 leżących z. n. p.

Wdwojcie
 S. Alleg.

Dla
 Rozalii hr. Zamajskiej
 we
 Lwowie
 pod L. 602 1/4.

2 Kujawowski

do L. 10001
1865

Protokół

sporany w obec c.k. Sądu obwodowego w Kłodzku na dniu 20
Lutego 1871 w sprawie p. Maksimierza Stefana w. im. Mo.
Ludeckiego przeciw p. Rozalii H. Kamajskiej o uddanie
w posiadanie poroda lasu i takt do dóbr Lopotyna na
leżących upn.

Porzana wnosi następująca

Excepceje:

Przima jest ta pretensya poroda, bo gdyby nawet
prawda byto jak stwierdził, że las i takt, których
własność wndykuję, były rzeczywiście niegdyś, jak
powód mowi, przed r. 1838 integralną częścią dóbr
Lopotyna, to przecież z tego bynajmniej nie wynika
Katoży, że poród prawa własności onych należy, kiedy
w czasie nabycia poroda Lopotyna, one już nie były
częścią tych dóbr, nie były nawet własnością tej osoby,
od której poród dóbr Lopotyn należy, jak to sam
powód przyznaje.

Przez porzana wykaże, jaki jest istotny stan fak.
tyczny i prawny co do pomienionego lasu i takt, przy
stąpiwszy ściśle do przepisów postępowania sądowego
do szczególnego zaprzeczenia onych stwierżeń poro.
da, które a prawda nie są zgodne. Tak: nie jest
prawdą, że w obrębieterytoryalnym wii Lopotyna
znajduje się las, wedle odrysu na mapie idealnej
pokrywający się od górnika Lopotynisko-stanistaw.
cykorskiego, graniczący na północy z lasami topa.
lyńskimi, odgraniczony na zachód prostą linią
wykorczowaną od lasu państwa Chludów, dołyka.
jący na południe takt "Konradowe błoto" i "stawi.
sko pod Stanistawcykiem", od zachodu zaś takt
"stawisko pod Stanistawcykiem" i "Pariska"

J

po gościniec Łopatynsko - Stanisławczykowski aż do
 tak zwanego Krajowego mostu; nie jest prawdą, że
 las na mapie idealnej C przedstawiony i w granicach
 w proowie opiszanych, dopieroco zaprzeczonych, nosi
 lub nosił kiedyś nazwę „Karośle pliscie” lub „las za
 czarną wieżą” lub zaś „las nad błotem” lub też nakt.
 nie „las perecorry”, jakster i nie jest prawdą, że
 las, jak go mapa C przedstawia i powyższe zaprzeczony
 opis go określa, jest w metryce gruntowej państwa
 Łopatyn zapisany i że to jest las pod liczbą top. star. 1616
 pod nomenklaturą dawniej „Karośle pliscie” po nad
 wielkim błotem” wciągnięty, że to jest ten las, Kto-
 ry wyciąg B. określa.

Dalej nie jest prawdą, że w obrębie terytoryalnym
 państwa Łopatyn po pod las wyxi określony części
 a części pośrodku tego samego lasu znajdują się także
 w metryce gruntowej państwa Łopatyna zapisane,
 a w szczególności nie jest prawdą, że także, które
 wyciąg D zawiera, są te same, które na mapie
 idealnej C są wykazane, mianowicie nie jest praw.
 że, że także w wyciągu D pod nazwą „Stanisko
 pod Stanisławczykiem” pod liczbą top. star. 1300
 a nową 1440 wykazana, porusza się na północ od
 Drogi Stanisławczykowski - Szladowskiej i ciągnie
 się dalej zachodnią stroną w kierunku równych
 części po pod las „Karośle pliscie” zwaną, że zakres
 ta dalej półkole w kierunku zachodnio-północnym
 około tegoż lasu wznosząco, że wchodzi następn.
 nie w głąb pomienionego lasu na północ, a wraca
 się ku południowi, że dalej prawie prostokątnie
 ciągnie się kierunkiem północnym po pod siebie
 sam las ku zachodowi, gdzie przypiera do tak
 Dominikałnej, Konradowej błoto” zwaną, że tu
 od granicy zachodniej zwraca się strona południa.
 wa po nad dawne tożystwo wieki Jlyr, za Kto-
 rym potajone są także włości państwa Stanisław-
 czyka i obejmuje budynki mieszkalne i gospodar-
 cze podlesniczówki do państwa Łopatyn nale-

J.

zając, nie zakresła półkolem w kierunku południowo-wschodnim linią graniczną ku rzece Głyc i ciągnie się dalej od wschodu do gościnińca Stanistawczykowsko-ohladowskiego i do ten gościnińca północną granicę tej taflki stanowi. —

Nie jest prawdą, że Długa taflka „Kontraktowe lito” zwana, w wykazie D pod L. top. stara 1313 a nowa 1443 wykazana leży na zachód od pomysłowa, w czołowej taflki „stawiska pod Stanistawczykiem” i ciągnie się ku północy wzdłuż lasu „Karośle Plisicie” do starej linii granicznej państwa Ohladów i Łopatyn rozgraniczającej, nie na zachód przypięcia do taflki włościanina x Kwiec Pawła Szkań i zwraca się na południe po rzece dawne tożysko wsi Głyc, za którym położone są taflki włościan państwa Łoporowskiego. —

Nie jest prawdą, że bracia taflka Dominikałna „Uro. wszystkie Pańkowe” zwana, która w wyciągu D pod L. top. star. 1316 a nowa 1446 zaciągnięta, położona jest na północ od gościnińca Stanistawczykowsko-ohladowskiego a odgraniczona, od wschodu gościnińcem x Stanistawczyka do Łopatyna prowadzącym, nie się ciągnie dalej w kierunku północnym po pod las „Karośle plisicie” zwany, nie się w ten las wchodzi ku zachodowi i graniczy w dalonym kierunku ku gościnińcowi Stanistawczykowsko-ohladowskiemu x lasem „Karośle plisicie” i do ja ten las obacza. —

Nie jest prawdą, że właściciele dóbr Łopatyna a mianowicie: najpierw Jęzacy Chotoniowski, następnie Krawczy hr. Chotoniowski, po nim Adam Hr. Chotoniowski ostatecznie zaś Adam Jan hr. Kamiński od niepramieśnych czasów a przynajmniej przez 30 lat od r. 1800 wstecz licząc, las w powiecie opisany, zaś przez 30 lat od r. 1862 wstecz licząc, taflki w powiecie opisane i tytuły własności dóbr Łopatyna i jako część składową tychże dóbr bez przeszkody i najmniejszej.

3.
szej przerwy posiadali i używali, mianowicie że
jako właściciele wsi Łopatyn w tym lesie drzewo
robali, takowe sprzedawali, zaś samie wyrabia-
li, takową sprzedawali, siano posród lasów ska-
szali i do folwarku Łopatynskiego zabierali, tak
blotne w lesie będące ku uposażeniu włościan,
oficyalistów i gracyalistów dóbr Łopatyna wygwie-
dzali, wytaczany narząd nad tymże lasem przez
stwierdzony wykonawali, ludzki samie sta-
wiali i starwaci dozwalali a mianowicie lesni-
czómka, w której obecnie p. Służbiński miesz-
ka, także postawili, że włościanom gminy Łopa-
tyn w tymże lesie bydło pań i drzewo na opat-
polnictwo dozwalali, że tak mianowana stara linia
graniczna czyli demarkacyjna od lasu Ohladow-
skiego przez państwo Łopatyn i państwo Ohladow-
ska wzdłużnych porozumieniem odnowioną
i wzwyższą była, i że na granicy lasu Ohladow-
skiego przy staryj linii obok gościńca do Hani-
stawczyka prowadzącego była Karcoma, która
p. Adam Hr. Zamoycki właściciel dóbr Ohladow-
ska po nabyciu dóbr Łuczynowic i Łopatyna
porzucił Karca.

Nie jest prawdą, że w pozwie wymienieni wła-
ściciele dóbr Łopatyna jako tacy, na tychkach;
które posród winykarci usytuje, jako na cze-
ściach składowych dóbr Łopatyna przez cały w
pozwie podany czas bez przerwy trawę kosili,
takową na swój wytaczony wyjeżdżali zabierali,
siano robili i takowe do folwarku Łopatynskiego
zabierali, podlesniczómka, na tymże stawisku pod
Hanistawczykiem" podlesniczemu swemu do
wyjeżdżu dawali i że ten podlesniczy tak taki
wspomniony jakżeś las w pozwie opisany na
wzrost Państwa Łopatyn dozwalat.

Nie jest prawdą, że p. Adam Janusz hr. Zamoy-
cki w r. 1838 odstąpił las w pozwie opisany i
przyległe doń również w pozwie oznaczone taki

J.

od Dóbr Lopotyna a względnie od rewiru Lopotyn-
 skiego; nie jest prawdą, że postępowanie p. Adama
 hr. Zamojckiego sprzeciwiało się istniejącym
 przepisom politycznym, i że p. Zamojcki dla narad-
 nia swataki Sakriemu przepisom sprzeciwiające-
 mu się odstąpieniu, polecił w czasie wdytego w
 roku 1844 szatego Katarbu p. Wicentemu Siar-
 czynskiemu, wówczasnemu radcy swemu, ażeby
 las i taki rzeczony do państwa Chładowa zamie-
 rzył, i że p. Siarczynski tą czynnoś" istotnie dokó-
 nat. — Nie jest prawdą, że dla naradnia sławór
 dawnego rozgraniczenia między dobrami Lopotyn-
 i Chładow p. Adam Hr. Zamojcki Kazał Karzma
 do dóbr Chładowa należąca, obok góscinca ze
 Stanisławczyka do Chładowa prowadzącego istnie-
 jąca, zupełnie zburić i znieść. —

Nie jest prawdą, że mimo oddania tak, o które
 powód obecny spór podniósł p. p. Majerowi Kallir,
 D. Horowitz, i H. B. Schapira w r. 1860 jako na-
 bywcom dóbr Chładowa, tak i te p. Adam Hr.
 Zamojcki jako właściciel dóbr Szczenowice
 i Lopotyn aż do r. 1862 wytaczanie wzywał. —

Nie jest natomiast prawdą, by las i taki w powie
 opisane, których oddania powód domaga się,
 wraz z dobrami Lopotyn porządowi sprzeciwne
 zostały, gdyż nawet nie jest prawdą, by ten las
 i te taki w akcie przymusowego oszacowania
 dóbr Lopotyna, na którego podstawie powód
 dobra Lopotyn przy licytacyi sądowej dobra
 nabył; były opisane, czyli w ten akt jako częś"
 dóbr Lopotyna lub jako przedmioty do dóbr
 tych należące, wciągnięte. —
 Kaproccywszy niewiarygodnym świadcze-
 niem powoda, porwana prosluje mylnie opisa-
 ny stan rzeczy, skreślając i popierając swo-
 jami rzeczowymi stan faktyczny i stosunek
 prawny.

Tak dobra Lopotyn jak i dobra Chładow

były niegdys częścią Starostwa Szczerbowickiego, przez
skarbu Państwa austriackiego również jak wszystkie
królewskie na własność najętego.

Część Starostwa szczerbowickiego do którego także Dobra
Lopalin i Ohladów należały, sprzedana Kamrera cyli

N. 1. Kontraktem z dnia 27 października 1776 roku pod N. 1.

zakończony, a to w granicach w lustracji z roku 1765
określonych, jak to Kontrakt N. 1. wyraźnie opisuje.

Ignacy Chotomiewski właściciel całego Starostwa
Szczerbowickiego w r. 1788, robiąc dział majątku miej-
szczyńskiego, dobra Ohladów z przyległościami

mi Głuchko, Nivice, Pustelnik, Majdan Stary i nowy,
Manasterek i Hutę przeniósł na własność brata

swego Andrzeja Chotomiewskiego wówczas Kustosa
Kościółka Katedralnego w Lucku, zaś dobra Szczerbowice
z wsiami Lopalin, Smielno, Laszków, Nowostawce,

Styczowola, Podmanasterek i z Karową, Piaski
nad wieżą Starem przeniósł na własność brata

swego Kazimierza Chotomiewskiego a to wyraźnie
w granicach i opisie, jakże u dawną Głuchych po-
jedynczych Dobra istniały, jak to Dokument Działu

N. 2. cyli przyznany przez Ignacego Chotomiewskiego
w Warszawie na dniu 30 czerwca 1788 roku pod N. 2.
zakończony udawał się. - Andrzej hr. Chotomiew-
ski sprzedał dobra Ohladów z przyległościami tak

jak je Kontraktem pod N. 2. nabył, Stanisławowi
Sawickiemu Kamrerskiemu przez Ktos Kontraktu ku

N. 3. pod N. 3. zakończony na dniu 19 czerwca 1800 za-
warłego.

N. 4. Lustracja starostwa szczerbowickiego N. 4. zawie-
rająca opis lasów do pojedynczych włości tegoż Sta-
rostwa należących, określa wyraźnie, że las Ohla-
dowski i Nivicki porożyna się od granicy Stanisław-
czyka i ciągnie się wzdłuż na mil trzy, zaś las

Lopalinicki porożyna się od uroczyska "Motore" i cią-
gnie się na pół mili. - Tak samo określa granice
tych lasów tak zwany Tabokinwentarz z roku 1773

N. 5. tu pod N. 5 zataczony. -

Wedle tych dokumentów okazuje się niewątpliwie że granica lasów ohladowskich porazna się od granicy miasteczka Stanistawczyka ludzkiej państwa Toporów, a gdy tak państwo Toporów jak i miasteczko Stani- stawczyk do włości Rudostawki i włości Szyr przypieraja, prosto że granica lasu ohladowskiego do tych włości od najdalejniejszych czasów sięgata. -

Do Stanistawki Kamojckim jako ojcu a byłtutu Szwiedziwa, otrzymał p. Adam H. Kamojcki Dobra Ohladów, a otrzymał je w takich granicach i z prawem do takich granic, jakis wedle Kontraktów N. 1. 2. 3. ludzkiej Dokumentów N. 4. 5. tym Dobrom przynale- żaty. -

Przy przewidywanym pomiarze z r. 1819, na pod- stawie którego tak awans metryki gromadzkiej spi- sane zostały, Dobra Ohladów w tych samych gra- nicach jak w lustracji i Salskimwentarzu są opinane i las do tych dóbr należący od Stanistaw- czyka po nad Głzem i od Rzywego mostu jako do Ohladowa należący, pod nomenklaturą „Wilezy Bór” pod N. kop. starzym 557 nowym 599 w prze- szeniu 5336 morgów 800 szyni w te metryki jest wciągnięty, jak to wyciąg z owej karty arkusza in-

N. 6. tymże daty tu pod N. 6. zataczony uderwiania. -

Nie w innych lecz w tych samych granicach, do- staly te lasy w pomiar katastralny z r. 1843 wcią- gnięte, tylko, gdy poprawił Ohladów i Nivice jako by jedna gmina uważane i pod nazwą „Ohladów” las ten był uważany, przy pomiarze katastral- nym wciągnięty został do gminy Nivice, stano- wiącej przyległość Ohladowa i miawcy w metryce z roku 1820 nazwą „Wilezy Bór” przy pomiarze katastralnym w protokół parcel wpijany, części- wo pod nazwą „Las po nad wioską od Stanistaw- czyka” dalej zaś pod nazwą „las Diaków” tak, że w Katastrze cała powierzchnia przeszło 5000 morgów nosząca przedtem nazwą „Wilezy Bór” otrzymała

?

N. 7. i. 8. obecnie kilka naxwiok jak N. 7. i. 8.

Ze pomylonego przedstawienia, które Dokumentami niewypliniemi udowodnione zostalo, skaruzje sie, ze powoat pomylit sie, grubo, opierajac sie na ar. Russach indywidualnych pod B. i. D. zatuzonych, stwierdzac, jakoby las i takti w tych arkuszach zawarte, pozwana przy Dobrach Chladowie po, siadata, a opierujac sie powwie granice laskie lasu i takti, które w metryce z r. 1820 na Dobrach Chladow zapisane, i które pod nomenklatura „Wilczy bór” przychodza.

Nichecke pozwana pozgadai powoda, iz z umystu laskie faksze w powwie przyfacsat, lecz mniema, ze jest w jakimś bledzie, a raczej przez Rogos w bład Improwarzony, a to w tem grubszy bład, gdy nawet co do przedstawieni zapisanie lasu i takti, który on chce wimdykować, zawiera KilkaKwoci wiksza, przesluceni jak sa, która z arkuszów indywidualnych B. i. D. skaruzje sie; las bowiem w granicach, jak go określił powoat, zawiera prze, wozto 1250 morgów, gdy wedle arkusza C. tylko 523 morgów miarby ten las zawierać, takti zaś w granicach, jak je powoat dla swego iadania opisat, zawieraja morgów przewozto 150, gdy przeciwnie we, ile arkusza D. sbraciszxy se, które są w posiadaniu Topalyna, iadane trzy parcele li 28 morgów zawie, raci by powinny. — W jak grubym bledzie jest powoat, skaruzje najawniej to, ze sanka tego i upo, mina sie o to, co waczynicie posiada. Powoat bo, wiewm posiada „Karslepticie” czyli las „Plisic” a to ten sam, co w arkuszu B. jest wykazany, a niewapnie sie i takti posiada, lecz pozwana nie zna do byle wzystkich parceli gruntów Topalyn, skich, by mogła powwodowi wskazywai, gdzie sa ja, kie jego grunta. I stawniem jest, ze powoat nie, zwrocił swojej uwagi na niezgodnośi własnych swoich alegatów, to jest arkusza indywidualnego D. z mapą idealną C., gdy se sama parcele, która

2

w arkuszu indywidualnym D pod nazwą „Hawi-
sko pod Hlanistawczykiem” na 20 morgów 865 sąm
jest zamierzona, wedle jego mapy idealnej C ma
zawierać około 60 morgów, a zawiera istotnie
jeszcze więcej.

Parcela Kambatorre około A. 1. 1313 w
arkuszu D wykazana w przestrzeni 3 morgów,
wedle mapy C ma zawierać morgów 15 a parcela
„Łaska Panikowa” pod A. 1. 1316 a nowa 1446
wedle arkusza D zawierająca 4 morgi 1300 sąm,
wykazana w mapie C w przestrzeni 20 morgów.

Takich pomylek i prowizoryczny pomiar z r. 1820
zawierać nie mógł.

A. 9. Dla sprostowania mylniej idealnej mapy C zatajona
się tu pod A. 9. wedle rzeczywistego stanu ro-
biona mapa, zawierająca granicę między Ohla-
dowem a Łopalynem, która nawet a arkuszem
indywidualnym B całkiem ogólna, wykazująca
las „Plyscé” Jarowicj, Karosle Plyscé po nad
wielkim blokiem Łopalynskim i który las do
dziś właściciel Łopalyna posiada. — Ten las,
który pod nazwą „Plyscé” chciałby porząd pod-
ciągnąć czyli podsunąć, jest to ten, który jako
las ohladowski, Wilczy Dół, Diakon i Galicie
jest na mapie A. 9. wykazany, i który w nie-
pamiętanych czasach w tych samych granicach,
jak w lustracji A. 4. i Stockinwentarzu A. 5.
i w arkuszu indywidualnym A. 6. przy dobrach
Ohladowie był i do tych należał.

Tak samo będzie się rzecz miała co do Łask. Mapa
A. 9. wykazuje, że Łaska Panikowa jest rzeczywi-
ście w posiadaniu właściciela Łopalyna i w
przestrzeni odporządzającej arkuszowi D, gdyż zaś
Łaska, która pod nazwą Łaski Panikowej porząd
podszyna, nazywa się Łaska „Panikowa” jest o
wiele większa i leży w granicach dóbr Ohladowa.
Toż samo Łaski, Hawnisko od Hlanistawczyka i „Kon-
dratorre około” udają się być te Łaski, które na

J.

mapie N. 9. pod nazwą tapy skarbowe do Łopatyna
należące są wykazane, tapy zaś, których granice
powód w powiecie swym opisał, leżą w granicach
Chładowa i powstają z lasu przedwielu laty wykor-
czowanego, który pod ogólną nazwą „Wilezy bór”
przechodzi. —

Sprostowania stan rzeczy przez powoda myl-
nie przedstawiony i udowodniony go Dokumenta-
mi, przystępuje pozwana do rozbioru pytania,
jakim tytułem powód domaga się oddania mu
tych gruntów, które według jego stwierdzenia
w r. 1838 do Chładowa zostały przydzielone i w
Katastrze z r. 1844 do dóbr Chładow zamierzone, do
dziś w posiadaniu właścicieli Chładowa znajdują
się. — Jedyny tytuł, jaki powód sobie rości, jest
jego inskrypcja za właściciela mi Łopatyna,
i mylne stwierdzenie powoda, że te grunty niegdyś
do Łopatyna należały i że uderzenie od części
Dominikałnej ustawami jest wzbronione. — Rozu-
mowanie to powoda, jest całkiem niewłaściwe.
no. — Gdyby nawet przypuścić, że grunty, których
on się domaga, są te same, które w arkuszach
indywidualnych B i D jako Dominikałne tera-
nitnie są wykazane, to i tak dla powoda niewy-
pływałoby jeszcze prawo do własności tych grun-
tów, gdyż powód tylko do tego tytułu własności
miał, co rzeczywiście nabył, i miał to
przez ten tytuł tylko windykować, któryby
nie miał żadnego lub stałego tytułu od niego.
Zmierzaniem, gdy tak dobra Chładow, jak dobra
Łopatyn przez publiczną licytację sprzedane so-
stały, warunki licytacji ustalone były na pod-
stawie aktu oszacowania i na ten akt oszaco-
wania wyrażnie się te warunki powoływały. —
Tak nabywca Chładowa jak i nabywca Ło-
patyna nabyli każdy do dóbr tych prawo w
takich granicach, jak każdy z tych dóbr w akcie
oszacowania były opisane i w takich też granicach

J.

cach zostaty do dobra kaidemu a nabywion oddane. —
 Dobra Ohladon nalyte przez niejakkogo p. Joetesa
 w r. 1859 z publicknej licytacyi, zostaty temuz na
 podstawie aktu oszacowania sprzedane i oddane mu
 zostaty tak, jak w tym akcie oszacowania byly
 opisane i jak porząd sam przyznaje, ze mu oddane
 z gruntu, o które obecnie porząd przyni, Joetes
 odstapil tak nalyte i udebrane dobra Ohladon p. p.
 Kallirowi, Horowiszowi i Szapirze, ci odstapili je
 dalej i oddali p. Szamowi ku Szamojskiemu, a po
 p. Szamie H. Szamojskim odierżawiona je
 pozwana. — W r. 1861 nalyt porząd przy licytacyi
 sądowej dobra Szopatyn na podstawie sądowego
 aktu oszacowania tych dóbr, w którym akcie
 oszacowania grunta, których się porząd obecnie
 domaga, nie byly zawarte i nie byly oszacowane
 i ażeby w nim byly zaprzeczone, przeto ten
 porząd nabywając dobra Szopatyn nie nalyt tych
 gruntów, które w akcie oszacowania nieprzychodily
 i dla tego tego do grunta nie zostaty mu oddane.

Pozwana ma do tych gruntów tytuł i ma posiadanie,
 porząd nie ma ani tytułu ani posiadania, niemnie
 więc podlegai wątpliwosci, ze przez windykacyjny
 jak jego porząd wytkryt, jest caskiem bezzasadny,
 ze niewowadnit wymogów §: §: 369 ani nawet 372
 k. p. c. ze w Kazim wyprawku a nawet choiby tytko
 udele §: 374 k. p. c. to jest, gdyby i w akcie Szasacyi
 Szopatyna byly owe grunta zapisane, co jematk
 nie bylo, pozwaniej pierwszenstwo przystupia, albo
 niem ma tytko prawny, to jest nabycie przez
 kupno i obryzwanie przeltnem sposobem posiada-
 nia przez sądowe oddanie.

Bezzasadnem caskiem jest twierzzenie porwoda,
 jakoby owe grunta, które w metryce z 1820 r.
 si dla wymiaru podatkui, nie zas dla dowodów
 własności lub przynależności gruntów do dóbr jakich
 zostal przeprowadzony. — Tabala Krajowa niewszadna
 na na podstawie metryk z r. 1820, lecz istniata

J.

lat kilkadziesiąt wpięciu i wedle Dekretu nadm. z 2^o
marca 1795 do Tabuli Krajowej te dobra wciągane być
miały, które w Katastrze stworzonym w urzędzie
buchhalteryjnym jako dobra dominikalne naj-
dowaty się zapisane. — Choć, jakkolwiek tabula
Krajowa nie zawiera granic przestrzeni i pojedyn-
czych parcel do dóbr jakich należących i przez to
insubstancja Rogoś za właściciela jakomychś dóbr
nie ma dowodu, że ta lub owe parcela do dóbr
tych należy, gdyby jednak z tytułu tabularnej
własności można domagać się przyznania i od-
tania sobie jakowych parcel gruntów, to tylko Kata-
ster pierwotny, w urzędzie buchhalteryjnym storo-
wany, a żaden inny dokument, a w szczególności nie
przewidywany pomiar z r. 1820 mógłby stanowić
dowód, z czego się składa pewne ciasto tabularne.
Wedle tego pierwotnego Katastru, jak allegata
A. 4 i B. 5. wykazują, grunta, które powód w po-
zwie opisał i których zwrotu domaga się, należą
do Ohladowa, nie zaś do Lopatyńa i przez to, gdyby
z tytułu tabularnej własności można do tych gruntów
żądać zwrotu, to tylko właściciel dóbr Ohla-
dowa, nie zaś Lopatyńa ma do kwerytionowanych
gruntów uzasadnione pretensje, a dla porównania
wystarczyłoby już nawet po prostu zaprzeczyć,
że w pierwotnym Katastrze, na podstawie którego
dobra dominikalne w Tabuli Krajowej wpięzowane
zostały, grunta, których się powód domaga, jako
przynależności do Lopatyńa są wciągnięte. —
Metryka gruntowa z r. 1820 jak wyżej widać, że
dla wymiaru podatku zrobiona i że w tym wzglę-
dzie prawny dowód mająca, aż do r. 1846 ku niczemu
innemu służyć nie mogła, zaś w r. 1846 okólni-
kiem gubernialnym z 25^o Listopada 1846 postanowiono,
że w wypadkach wątpliwych własności
gruntów, czy jest dominikalny czy ruszkalny me-
tryka taka decyduje, ale tylko o własności domini-

kalnej lub rusyfikalnej, bynajmniej zaś przynależności
Dumnickalnej do języcznej lub Dugiiej włości.

Wykazawszy ze wszystkich możliwych względów bez
zasadności pretenzji powoda, mniemana pozwana, ze
ofiarsowany przez siebie dowód przez świadków na
artykule 1^o dopuszczony nie będzie, ale gdyby i nie
względem na wykazaną bezzasadność iżdan powoda, to
już ze względu na samą treść tych artykułów,
także nie mogłyby być dopuszczone.

Najpierw są one niejasne, zawierają okoliczności
niezależne do rzeczy, jakoteż i okoliczności sa-
kie, które może przez biegłych, nigdy zaś przez
zwykłych świadków nie mogą być stwierdzone
a reszta, zawierają okoliczności, które, gdyby
nawet były wykazane udowodnione, jeszczeby
pretenzję powoda niezasadniły.

Tak najpierw artykuł 1^o chce, by świadko-
wie uznali, którzy granicę las, któremu
powód daje nazwę "Karośle Plyse", nad czarna-
rzeką, "nad błotem" lub "las Peresowy", któ-
rego więc powód prawdziwej nazwy nie wie,
a którego kądś ze świadków może inaczej nazy-
wać, a gdy las z lasem się styka, może języcznemu
świadkowi bliżej, Dugiemu dalej granica tego lasu
wykazać się. — To samo zamierzając wyprawa i co
do artykułu 2^o 3^o i 4^o chcącego od świadków
opisać granicę tak iżdaną, a do tego zamierzając
brzeża, że granicę tu podane są wprost sprzeczne
z opisem metryki z r. 1820 a to nietylko co do
przeszłości, gdyż w tych granicach daleko większa
przeszłość zawieść się, jak w arkuszach B i D
wykazano, lecz także i co do położenia, gdyż wedle
arkusza B Karośle Plyse ciągną się po nad
wielkim błotem, które jest po za granicą obec-
ną Ohladową, nie zaś z takimi po nad Rud-
stanką i Szymem położeniem.

Artykuł 5^o chyba dla obatrumienia świadków

J.

wymyślony, albowiem także Ignacy Chotomiewski jak
i Adam H. Kamowski byli właścicielami całego
Państwa saczurskiego a razem i Łopatyńna i Ohla-
dowa, więc posiadali i wycinali także przestrzeń spor-
ną, a co prawda zamienia 30 letniem wycinaliem
od r. 1800 w był dowiedzieć, trudno pojąć, gdyż jak
przekazuje, p. Adam Kamowski od r. 1838 był własci-
cielem i Łopatyńna i Ohladowa, więc naturalnie,
że już nie może być wątpliwość, że i to przestrzenie
wycinał, a gdy jak powiada, w r. 1838 przyta-
czył się grunta do Ohladowa, to artykuł ten
sprawczy a jego własnem przekazaniam, jeżeli
chce dowiedzieć, że tych gruntów jako właściciel
Łopatyńna wycinał, a przeto, właścicielom dwóch
majątków wolno produkta z jednego do drugiego
swowici lub też użycywalistom oradzonym w jednym
majątku, Kasac Dorozowac lub administratorac
i drugi majątek lub część onego. —

Artykuł 6 wcale do rzeczy nie należy, a powrana
nawet nie wie, czy była jaka Karxma czy nie,
i czy p. Kamowski jaka Karxme rozwałcił, która
okoliczność na własność, posiadanie i granice
spornych gruntów bynajmniej nie wpływa. —

Artykuł 7. jest niezrozumiały i nie do rzeczy,
niezawiera ani jaka do linii i granic ani
niepowiada, kto, kiedy i gdzie tę linię udnawiał.

Do artykułu 8 odnosi się to, co już przy artyku-
le 5 zamawiano. —

Artykuł 9 sprzeciwiający się zawartemu w arty-
kuł 5 i 8 stwierdzeniu, jest przesada dla sprawy
obojętnej, artykuł 10 jest od rzeczy, gdyż przecie
nie p. Giatowynski robił pomiar Katarzalny
a alegaba Art. 7 i 8 wykarują, że wzywać sa-
wiecnie gminy przy pomiarze Katarzalnym
granice pojedynczych włosci, a więc i Państwa
Ohladowa sprawdzity i stwierdzity. —

Toż samo odnosi się, do artykułu 11-go.

Artykuł 12 nie należy do rzeczy, bo p. Adam

Gamojski mając różnie stosunki z p. p. Kallirem
 Horowiczem i Schapirą, nabył u nich rzeczy
 wisie pierwiej takti a pozmiej i cety Ohladow, a
 jeżeli je nabył, to je posiadał i wzywał, ale
 nie z tytułu salularnej własności Łopatyńca
 lecz z tytułu nabycia ich od Joachesa, który
 sakrowe z dobrami Ohladow na licytacji Kupst
 i z dobrami sobie oddane sądownie otrzymał.
 Artykuł 13 jest wcale słaby, bo powołana p. Ro.
 salta Hr. Gamojska nigdy niezaprzeczata, by
 las i takti w granicach przez powoda w pozwie
 opisanych posiadała, lecz nieposiada lasu. Na
 rośle Plicie w arkuszu B i takti w arkuszu D
 wykazanych, przynajmniej co do takti, i o tem, by
 je posiadała, nie wie, chyba mylnie w ten
 arkusz części jej większych takti w granicach
 w pozwie opisanych zawartych i na mapie N. 9.
 jako w granicach Ohladowa wykazanych, wciąż
 nieleżące, co jednak niezaprzeczata się.
 Faktolwiek, co dotychczas w obronie przytoczono
 i udowodniono, jest więcej jak dostatecznym do
 odparcia pozwu, jednak powołana, gdyby tego Wz.
 zotki jak winał potrzeba, ofiaruje dowód przez
 znawców na okoliczności, jako las i takti przez
 powoda w pozwie granicami określone, są
 objęte temi samemi granicami, które wedle
 listy N. 4. i Notkinwentarza N. 5. i ar.
 kursa indywidualnego N. 7 jako lasy Ohladow-
 skie a w arkuszu indywidualnym pod nazwą
 "Milecy bor" są oznaczone, i że granica dóbr
 Ohladow wedle pomienionych dokumentów
 jest zgodna z mapą N. 9. i Dziwiejszym pozia-
 daniem.

Gdy przeło pozew jest prośbą napascia, choćby
 moze z obtegu, w jakim się p. powód najpijze
 przeciw powołanej wymierzona, przeło powoda
 na uprasza i zdanu powoda ze wzajemnem

Admóiwic i kaszubié go na awrot kórbón niniejsze,
go sporu. —

21 Augusti 1871

Kreis: Kłocków

Steuer Bez. Obrigkeit
Ohladów

Kostlühfya Gränzbeschreibung der Mänsch-Gemeinde
Niewice mit Maydan starý und Pustelnick.

Uprzeźdnie opisanie granic gminy podatkującej Niewice
z Maydanem starým i Pustelnickim.

Ta gmina graniczy z gminami Stanistawczyk, Lopalyń,
Oplucko, Ohladów, Toporów i Trójca.

Początek niniejszego opisania granic zrobiono przy trzech
granicznych kopcach, które przy uchodzącej się rzece Rad-
starka do rzeki Glye znajdują się. - Tu stykają się razem
granice gmin Stanistawczyka i Trójcy z granicą gminy
Niewice.

Od tego podróжного granicznego punktu idzie granica z gminą
Stanistawczyk w północnym kierunku środkiem rzeki Glye,
porażca dalej rzekę, i ciągnie się starym korytem rzeki
według wbitych palów, pomiędzy z lewej strony Niewickimi
dominkalnemi, a prawej zaś strony Stanistawczykowskiemi
podwójnemi łokami, dożyka się rzeki Glye, i idzie dalej sta-
rym korytem rzeki według wbitych palów, aż do Topalyni,
skiej Karczmy, do nowo usypanego tu na 80 kroków od
Stanistawczykowskiego zwołu w rogu Niewickiej domini,
Kalni łuki, przy drodze z Stanistawczyka do Lopalyna
przeważającej granicznego kopca, którym podróжный punkt
między Niewiczami, Stanistawczykiem i Lopalynem
formuje.

Tu kończy się pograniczenie z gminą Stanistawczyk, a za-
czyyna się z gminą Lopalyń.

Granica wstępuje więc w śladk wamiankoranej drogi i idzie
w północnym kierunku drogą przez piaszczoty wzdórek na
1400 kroków do nowo usypanego z lewej strony obok tej drogi
przy tak zwanym Ryżnym moście, granicznego kopca N. 1.

Tu porażca granica drogą wamiankoraną i idzie w poprzeczni-
czym

2

Kierunku prostą linią do granicznego Kopca A. 2. przy Łacie
Jlka Mandryka z Łopatyna na 97 Kroków. - Z Ład idzie
granica na zachód w przysłym kierunku, mając w prawej ręce
Łąkie i Krzaki Łopatynskie wierzchniów, w lewej zaś domi-
nikalny Niwicki las, do nowego granicznego Kopca A. 3.
na 250 Kroków, Kłosem przy rośnie usypany został. Z Ład
nieco na prawo dalej pomiędzy w osłabku wspomnianemi
gwałtami, Przerębem, aż do wielkiej sosny, przy spadzie Ła-
rowej góry stojącej, jako do granicznego punktu A. 4 na 90
Kroków, potem dalej nieco na lewo łagodnym zataśmowaniem
spadku góry, Łąkie z prawej strony przewyższona brzośnistych Łak
przy Łopatynie, z lewej zaś strony las dominikalny przy
Kierwicach zostaje, do Kopca granicznego A. 5. na 500 Kroków,
ten graniczny Kopic stoi przy konczącym się spadzie góry
obok jeziora i Łaki podwanego Łopatynskiego Miłostka Łucy-
ka. Z Ład idzie granica w poprzeczonym kierunku i prostą
linią przecina jezioro i brzośnistą Łakę, idzie potem anowu
brzośniem dominikalnego lasu z lewej strony będącego, do gran-
icznego Kopca A. 6. Kłosem pod wierzchem przy Łacie Łanka
Bilyka z Łopatyna, nowo usypany został na 180 Kroków.
Z Ład zwraca się granica na lewo, przecina spadek góry i idzie
prostą linią obok Łaki z prawej strony będącej, w osłabku
wzmiankowanego, z lewej zaś dominikalnych łanowych Łon,
aż anowu do dominikalnego Niwickiego lasu, do nowo
usypanego do granicznego Kopca A. 7. na 200 Kroków. Od
tego na prawo w prostej linii Przerębem na 1000 Kroków
do nowo usypanego granicznego Kopca A. 8., ten stoi przy
Łacie Olekry Kosteckiego z Łopatyna. Granica zwraca się nieco
na prawo i idzie Przerębem dalej, pomiędzy z lewej strony
będącym dominikalnym lasem z prawej zaś łęgiem Łopatyn-
skimi podwaniami Łakami, do nowego granicznego Kopca
A. 9. na 160 Kroków, Kłosem na między Łaki Jlka Kyzinika
z Łopatyna anajduje się. Od tego granicznego Kopca ciągnie
się granica nieco na lewo w jędnakowym pograniczeniu i
prostą linią na 400 Kroków aż do nowo usypanego granicznego
Kopca A. 10. Kłosem obok Łaki Łopatynskiego soltysa Ła-
charka Stefanowego stoi. - Z Ład nieco na prawo prostą
linią na 150 Kroków do nowo usypanego pod Kuzyną brzoza

J

granicznego Kopca A. 11. - Od tego nieco na lewo, pomiędzy
z prawej strony będącymi Kozakami, a lewej zaś będącym
Dominikałnym lasem aż procech róg taksy Łopatyńskiego
miejnika Pawła Jabłonowskiego, do granicznego Kopca A. 12.
na 250 Kroków. - Tu też iżnie granica nieco na lewo stara
polowania lenią, aż do taksy Łopatyńskiego sztopa Jemena
Jmala, obchodzi tę taksę w lewym, załamowaniu aż do gra-
nicznego Kopca A. 13. w odległości od poprzedzającego na 140
Kroków, potem na lewo w prostym kierunku przecina Kozaki
iżnie z prawej strony będącymi taksami Łopatyńskich para-
fialnych poddanych, a lewej zaś będącym Dominikałnym lasem,
do granicznego Kopca A. 14 na 205 Kroków. - Tu też na
prawo w równym pograniczeniu prostą linią do nowego gra-
nicznego Kopca A. 15. na 100 Kroków. - Tu też na lewo Prze-
rebern, wzdłuż ścieżki aż do rogu Łopatyńskiej Dominikał-
nej taksy, teraz iżnie granica pomiędzy na prawej stronie
będącymi Dominikałnymi taksami, a lewej zaś będącym do-
minikałnym lasem, prostą linią do deba Krzykiem naznaczo-
nego na 200 Kroków. - Tu też nieco na lewo w prostym
kierunku procech Dominikałne taksy do podłynie naznaczo-
nego drugiego deba na 200 Kroków. - Tu też nieco na prawo
znornu, a lewej strony będącym Dominikałnym lasem w pro-
stym kierunku, do nowo usypanego na Dominikałnej łacie
granicznego Kopca A. 16. na 206 Kroków. - Tu też zwraca się
granica na prawo w północno zachodnim kierunku i przy-
jęta została w prostej linii, ponieważ tu Łopatyńskie i
Kiewickie grunta między sobą pomieszane leżą i według
swoich granic własności wyłaczają się nie dają. Od tego Kopca
granicznego, aż do granicznego Kopca A. 17. Kłosem w brzegu
Kiewickiego Dominikałnego lasu na wzgórkach słoje, li-
czy się 600 Kroków. - Tu też iżnie granica w równym i prostym
kierunku, mając z prawej strony Łopatyńskie poddane
taksy, a lewej zaś Kiewicki Dominikałny las, aż do gra-
nicznego Kopca A. 18. na 800 Kroków. - Tu zwraca się gra-
nica na lewo, iżnie brzegiem Kiewickiego Dominikałnego
lasu w prostym kierunku do nowo usypanego granicznego
Kopca A. 19. Kłosem na Łopatyńskiej Dominikałnej łacie

J.

znajduje się, na 800 Kroków. Z tam nieco na prawo w prostym kierunku obok z lewej strony leżących Kozaków, aż do Dominikałnego wielkiego Lasu Honoratka awanego, do granicznego Kopcza N. 20. na 180 Kroków. Od tego na prawo dalej pomiędzy Łopatynskimi Łakami i Dominikałnym lasem, do nowo usypanego granicznego Kopcza N. 21. Który pod groblą na Łacie i Matryma Biliką z Łopatyna znajduje się na 136 Kroków. Z tam piasyko na prawo po przyłacie tegoż i Kierwickim Dominikałnym lasowym gruncie do wos. Wniskiego rowu, gdzie granicy Kopcza N. 22. na Łacie wprost nowego rowu usypany został, na 60 Kroków. Z tam idzie granica na prawo po przy wodnistym rowie z lewej strony leżącym w Rąbkałowym kierunku do granicznego Kopcza N. 23. Który przy Łacie Kaska Jolanki z Łopatyna stoi na 96 Kroków. Z tam nieco na lewo prostą linią do Kopcza granicznego N. 24. Który pod drogą z Łopatyna do Kierwic prowadzącą stoi na 117 Kroków. Z tam w jednok. wym kierunku przez drogę aż do rzeki młynówki, a z tam idzie na lewo prawym brzegiem rzeki, poranca dalej rzekę młynówkę i idzie przy wodnistym rowie w jego zakręśleniach aż do granicznego Kopcza N. 25 na 350 Kroków, ten stoi przy kierwickim lesie w końcu wodnistego rowu. Z tam idzie granica prostą linią aż do prostokątnego punktu, gdzie granice Kierwic i Łopatyna z Cptuckim razem schodzą się. — Tu usypane zostały trzy graniczne Kopce, odległość między 400 Kroków. — Tu kończy się pograniczenie z gminą Łopatyni, a zaczyna się z gminą Cptucko. Granica idzie więc w prostok. kierunku wschodnim kierunkiem przez Łacie na 25 Kroków do nowego granicznego Kopcza N. 1. Który pod Kierwickim Dominikałnym lasem w okolicy małej osady usypany został. — Dalej idzie granica w tymże kierunku przez las Dominikałny las po prawej stronie do Cptucka, po lewej zaś do Kierwic przy pograniczeniu, aż do granicznego Kopcza N. 2. na 32 Kroków, ten stoi na północnej stronie drogi z Łopatyna do Kierwic i Cptucka prowadzącej. Tu wkracza granica w drogę i idzie w kierunku

Idzie przez Dominikalny las, w południowo zachodnim kie-
 runku, potem w zachodnim kierunku, formuje wiele
 zakrzywień i przychodzi na 3500 Kroków do starej linii po-
 dziatu węgla, gdzie na prawej stronie drogi nowy graniczny
 Kopec N.3. usypany został. Tu zwraca się granica
 na prawo, idzie lenią przez Dominikalny las Tłoków zwany,
 potem po pryz Niewickie Łąki w prostym kierunku na
 530 Kroków do granicznego Kopca N.4. - Tu zwraca się gra-
 nica na lewo, idzie między obustronnemi Łąkami z prawej
 strony Iwana Koralińskiego z Optucka, z lewej zaś Iwana
 Kolesnika z Niewie, aż do nowo usypanego granicznego Kopca
 N.5. na 580 Kroków, ten stoi na Dominikalnej optuckiej
 Łące. Granica zwraca się, nieco na prawo i idzie prostą
 linią przez Dominikalną Łąkę aż do Niewickich pól, do gra-
 nicznego Kopca N.6. na 180 Kroków, ten stoi przy potrz-
 wionej Kważyem nannaczonej gursce. - Granica zwraca się
 na prawo i idzie pomiędzy Niewickimi polami i Optuckie-
 mi Dominikalnemi Łąkami, aż do granicznego Kopca N.7.
 na 1800 Kroków, ten stoi między polami Iwana Krysa
 z Niewie i Michatka Koralińskiego z Optucka. Granica
 zwraca się ku południowi, idzie pomiędzy temi obydwoma
 polami między aż na węgiel do granicznego Kopca N.8
 na 800 Kroków. Tu zwraca się granica na zachód idzie
 przez przecoranie prostą linią 100 Kroków aż do Dominikal-
 nego lasu, potem w jednolitym kierunku i prostą linią
 starym Przeborem przecina tym więcej razy przecorania
 i przychodzi na 1300 Kroków do nowego granicznego Kopca
 N.9. Kłosem w rogu Dominikalnego lasu Provorokie zwa-
 nego, na optuckim Dominikalnym polu znajduje się -
 Kłód idzie granica pomiędzy Dominikalnym polem i dopie-
 ro wamiastkowanym lasem z początku na lewo, potem na
 prawo zwróciwszy, aż do drogi z Optucka do Niewie pro-
 wadzanej, na 280 Kroków do nowego granicznego Kopca N.10.
 Tu zwraca się granica na północ i idzie środkiem drogi,
 aż do Optuckiego Dominikalnego lasu Koliniska zwanego na
 400 Kroków do granicznego Kopca N.11. - Kłód idzie granica
 w zachodnim kierunku brzegiem Dominikalnego lasu
 zostawia pola różnych posiadłości przy Niewiach

i przechodzi na 900 kroków do granicznego Kopca N. 12. ten staje
w zpieniu lasu na optyckim dominikalnym polu Bytenawa-
nym. Z tam idzie granica pomiędzy wamiantkowanym domi-
nikalnym polem i pomieszczeniem poddaniem polami bróana
na 480 kroków aż do drogi z Toporowa do Łopatyna prowadzącej
do nowo usypanych tu po obydwóch stronach drogi dwóch
granicznych Kopców, które potrzebny punkt między Kiewi-
cami, Optyckim i Chładowem formują. —

Z tego punktu granicy Kiewice z gminą Chładow w
potwierdzonym kierunku środkiem wspomnianej drogi,
rozwija Karxanę na lewo przy Kiewicach, i wstępuje
na 600 kroków w środek drogi z Chładowa do Toporowa
prowadzącej, ciągnie się teraz środkiem Toporowskiej drogi
przez dominikalne lasy aż do Toporowskiego mostu na
wieści Berxónka, gdzie potrzebny punkt między Kiewi-
ca, Chładowem i Toporowem formuje się. —

Tu kończy się pograniczenie z Chładowem i zaczyna się
z gminą Toporów. —

Z tam idzie granica z gminą Toporów środkiem rzeki
na dół, a mianowicie po części starym Ronytem Rzeki
tak, że także przez nową Rzekę leżące, zawrze do sy-
czących się gmin przechodzi, i udaje na 2020 kroków
do najbliższego się na prawym brzegu rzeki, na parst-
wisku do Toporowskiej parafii należącym, granicznego
Kopca z N. Tr. T. naznaczonego, gdzie pograniczenie
z Toporowem kończy się, a także z gminą Trójca za-
czyta się. —

Z gminą Trójca idzie granica dalej środkiem rzeki
Rodosławka zwanej, znowu jak i poprzednim starym
Ronytem rzeki przez Długos na 14500 kroków, aż do
rzeki styc na potrzebny, a początku wamiantkowany
graniczny punkt do brzech granicznych Kopców z
N. Tr. D. naznaczonych, z Koj. niniejsze opisanie granic
rozpoznać i tak także uskutecznione zostało. —

Kiewice dnia 22^o Lipca 1843.

R. Ryiewski m.p.
polit. Komisarz

John Thomas m.p.
Gubernator

L. S.

J.

Gmina Nierwie. Józef Nierecki pism. Pandra Chladoma.
mp. + Danko Kuc wójt z Nierwie + Maryl Raby Praysiziny
z Nierwie + Tymko Jacyna + Anton Grubinski z gro-
mady Nierwie. + Anton Gawlicki wójt z Maydanu sta-
rego + Wojciech Komisarz Praysiziny z Maydanu starego
+ Stefan Mielnik Praysiziny z Puselnika. + Józef Ba-
Kaliński + Jan Nahumowicz z Gromady z Maydanu starego
per me Kips mp. Gmina Stanistawczyk. Adam Ka-
nowski pismocznik Pandra Brody mp. + Jurasz Jępczuk
Wójt Stanistawczyka + Maryl Farmaga Praysiziny
Stanistawczyka + Jętko Bida + Maryl Marczyniuk z
Gromady Stanistawczyka Romanofski syn J. Alexan-
drowicz. Gmina Lopotyn Jarczyski Prayca dolna mp.
+ Juran Jurdomlak wójt + Andruch Mielniczuk Pray-
siziny + Roman Bityk + Jakim Sawka z Gromady
per me Kips mp. Gmina Oplucko. + Kryska Jmal wójt
+ Jętko Miedziatek Praysiziny + Lesko Jawczuk + Juran
Koraliszyn z Gromady per me Kips mp. Gmina Chla-
dow. Andruch Jępczyn Wójt + Tymko Hlotomaby Pray-
siziny + Hnal Jemeniuk + Tymko Karyczanski z Gro-
mady per me Kips mp. Gmina Toporow. + Hryc Raby
wójt + Jan Jawczuk Praysiziny + Jętko Koralczuk
+ Hryc Jurek z Gminy Antoni Tokarzewski Len-
swollmüßling mp. Gmina Trójca. + Anton Jędyniszyn
wójt + Lawryk Diduch praysiziny. + Jan Dostka
+ Jan Jędyniszyn z Gminy. Antoni Tokarzewski Len-
swollmüßling mp.

A. 7.

Individueller Grund - Ertrag.

Indywidualny arkusz pożytku z gruntu.

Haus - Nr. Nr. domu	Name des Grundbesizers Imię posiadacza gruntu	Name der Gemeinde, der Herrschaft und der leitenden Bezirks - Obrigkeit Imię gromady, Państwa i rządzącego obwodu podatkowego	Name des Kreises Imię cyrkułu
1	Dwór	Gmina Okładów	C.K. Starostwo Kamionka sturmowa

Alte Zahl der topographischen Ordnung Dawny Numer topograficzn. porządku	Neue Zahl der topographischen Ordnung Nowy Numer topograficzn. porządku	Benennung des Grundstückes Nazwisko Gruntu	Flächen- Inhalt Objętość płaszczyzny	Gesetzliche Eigenschaft Prawna własność			Dreijähriges Erträgnis Trzyletny pożytek					Geld- werth		Steuer Podatek	Numer- fung Uwaga
				Anzahl der Liczba			Weizen Pszemicy		Korn Żyta	Gerste Jęczmienia		Hafer Owsa			
Joch Mor.	Dflft. □ sąż	Gründe Gruntów	Dominic. Greten Wolnych	Müstikal- Rustikal.	K	o	r	e		§	fl. złr.	fr. kr.			
557	599	Lasy Wilczybór zaczyna się od Krzyszewego mostu po nad Stryem do Kwie, a potem po nad polami Optuc. Kiem i po nad zarną wiać do Kamionka nad Brotem Numer tego lasu 7 ^{7/8}	5336	860	1	7/8	933	7/8	2534	764	9	207	28		
"	"	Z tego odpadło na Aequivalent dla gminy Optucka	113	36	1					12	8	3	29		
		Porostaje na Dwór	5723	824	1					752	1	203	99		

C. K. Urząd podatkowy w Kamionce
Sturmowej dnia 30 Października 1869
(L. S.) Kowczyński m. Juliusz Cifel m.

Alte Zahl der topographischen Einigung
 Dawny Numer topograficzn. porządku
 Neue Zahl der topographischen Einigung
 Nowy Numer topograficzn. porządku

**Benennung
 des
 Grundstückes
 Nazwisko
 Gruntu**

Flächen-
 Inhalt
 Objętość
 płaszczyzny

Joch Mor. Dflst. sąż

Geseßliche
 Eigenschaft
 Prawna
 własność

Anzahl der
 Liezba

Dominic.
 Freien
 Rustikal-
 Rustikal.

Gründe
 Gruntów

Dreijähriges Erträgniß
 Trzyletny pożytek

Weizen
 Pszenicy
 Korn
 Żyta
 Gerste
 Jęczmienia
 Hafer
 Owsa

R o r e s
 K o r e y

Geld-
 werth

Szacu-
 nek pié-
 niężny

fl. fr.
 zlr. kr

Steuer
 Podatek

fl. fr.
 zlr. kr

Anmer-
 fung
 Uwaga

A. 6.

Informacja

w sprawie spornego lasu Zarostle Plinie po nad wielkimi blotami między Państwem Łopatyńskim, a Państwem Okładowem, które sobie takowej przywłaszczają. -

Od niepamiętnych czasów posiadato Państwo Łopatyńskie las, położony za blotami i czarna rzeka, - przepływający się do gminy Młocin, który był integralną częścią Państwa i urzędniczej gminy Łopatyńska. -

Las ten, wynoszący przeszło 1000 morgów starożytny, - ~~niezawieszony~~ a jak okazuje mapa idealna graniczący na północy z blotami Łopatyńskimi, na zachód odgraniczony ^{przez} rzeką, wykarłowioną od lasów Państwa Okładowa, - dotykający na południu ^{z Państwem Okładowem} spornej także Kowradowej błoto i Stawisko pod Stawiskowskim, od wschodu zaś także Stawisko pod Stawiskowskim i Pańkowa po górnicy Łopatyńskie Stawiskowskie Kowstki aż do Kopyńskiego mostu, ~~cały~~ ^{cały} ~~cały~~ ^{cały} narwany przez miejscowych wierzchników i las Zarostle, to las za czarna rzeka, - to nad blotami, bądź las Percisowy i s.p. - zapisany jest w metryce urzędniczej gminy Łopatyńska z r. 1820 jak świadomy urzędowy tejże wyiąg pod literką topograficzną, ¹⁶¹⁶ stara "dawnej" ¹⁷⁸³ nowa Zarostle Plinie po nad wielkimi

↑ porównany od górnicy Łopatyńskie Stawiskowskie Kowstkiego

2/

blotami, pozostało lasem domini, Kaluszem i starożytną, 523 morgów, 358 łazim □; - podobnie gdy z tych samych zarostle, nadano temu górnicy starożytny osadnikom na Wyrkach, - jak to świadomy metryka

W Kacie północno zachodniem,

urbarjalna r. 1820. - Gdy orada Wyr.
ki znajduje się obok tego lasu,
przebiegająca od Łopatyńna błota,
mi, przypierającą od północy
do rzecznoego lasu, - identyczną z
tem lasem spornego, z lasem, napisan
nem w rzecznoej metryce Żaródk
Plinie po nad wielkim błotem, -
i adnej wątpliwości podlegać nie może.
Oholowaniem te miejsca najlepiej objas
ni naoczna lokalna wizja, która,
Łód, dla przekonania, spowodować
musi. -

Las powyżej określony, w granicach
oznaczonych od Stanisławscy da ku
starej linii ~~stanisławskiej~~ granicznej, posiadali
T najpierw Ignacy Chotoniowski, po
nim Stanisław hr. Chotoniowski, po
tem Adam hr. Chotoniowski, od kto
rego Pan Adam hr. Zamojski ku
pit Paweł Łopatyński z powyższym
lasem w r. 1838. - jak świadczą
pomiędzy innymi tabularny 3

Wasyliński z tytułu posiadania do
dobr Łopatyńskich,

3 /

Tak Ignacy, Stanisław, jak i Adam
hrabiowie Chotoniowscy posiadali i
wykonywali bez przerwy las sporny
w ten sposób, - że w takim celu
drzewo budulcowe, materjatowe i opale
we na swoja korzyść, robili bez
najmniejszej przerwy, robili, wy
rabiali i przedawali, - max wypra
lali, - Takie siano porósł lasu kosi
li, - terebiere lub bagna ku upo
sarceniu niektórych włościan, lub
gracjalistom wydzielali i darowali,
mimo to wyrażony nadzór nad tem
lasem wykonywali, - niemniej
swojem poddaniem woi Łopatyńna

W i budulki w tenże sam stawia,
li, lub stawiać dozwolili; -

ich było tam pasau, - i pbiorka
na opat pobierać dozwalali, -
optauając za takowu do Arządu nale-
żący podatki gróntowu. -

Γ podówczas wtaińciel dóbr
Ohladowickich,

Gdy Pan hr. Adam Zamojski Γ
dobra Łopatyn z rzezonem lasem
w r. 1838 kupit; - podobato mu się
las, obecnie sporny, - dla względów
gospodarczych, od Łopatynskiego
rewiru oddać; - i oddać pod dozo-
rowanie Rewiru Trojanickiego,
Paiństwa Ohladowa, które w r. 1838
z Paiństwem Łopatynem, przez jed-
nego Arządę generalnego, w Łopa-
tynie mieszkającego - administrowa-
wane było. - Za jednak nieporozu-
mianem Podwójnym Kadastrem statego,
który w Łopatynie się odbywał w r.
1844, - polecił P. hr. Adam Zamoj-
ski swemu owocownemu rządcy Pa-
nu Siarokynskiemu Wicentemu, aże-
by las sporny do Paiństwa Ohlad-
owa zamierzono, - iż ten Pan Siar-
okynski dalszym swym wpływem do-
konał; - ile że w takim składzie
rzeczy, gdy hr. Adam Zamojski tak
majątku Łopatynskiego, jako ten
Ohladowickiego był wtaińcielnem, -
lasom ze sobą ~~gumienem~~ stykającym
się, - można była uadzić dowolne
wzgraniczenie, bez obawy jakieg-
kolwiek zaprzeczenia. -

Przy starej linii, wzgraniczającej
lasu Ohladowickie od Łopatynickich,
jak je P. hr. Zam. kupit; - istniała
karcma Paiństwa Ohladowa. ~~z~~
obok goińnic, z Skuristawskym Ma-
do Ohladowa prowadzącego. - Zaraz
po nabyciu dóbr Łopatynickich,
karcma P. hr. Zamojski ową karc-
me

me rozburzei, - by zatrzye' ślady
dawnego odgraniczenia; - albowiem
Pan Zam., niemając pewności utopy,
mawia nie przy wtamni Łopaty,
na dla wielu stugów, - pragnąc
przynajmniej las sporny sobie
przywłaszczyć, - jak to wtami jego
świadczenie ^{z twi} sporny tradycy Łopaty,
na rzekali /: patrz alit oddawany /

Powzime obaleniem udowodnienia
w następującem sposobem:

Art I.

Ugraniczek określonych

Ze Panstwo Łopatyn las, powyżej
opisany, od nieprawnistych narow,
aż do czasu nabycia tego majątku
przez Pana Ad. hr. Zamojńskiego
w r. 1838 wytaćnie i bez naj-
mniejzej przeszkody ^{wtamniile tam} poriadato
w ten sposób urywato, że ^{tam} pole
waki, drzewo wnetkiego rodzaju
wzrostu i przędawali, mar' przywłacza-
li, - siano porząd lasu kosiłi, - po-
świadczenia: 77 lat mający,

1. W. Piotr Kauratyl, wtamniel Ro-
manowski w powiecie Łopatynskim
i tam zamieszkały. -

2. Władysław Kubiński, 69 lat mający,
emeryt hr. Chotomiewskiego, niemi-
kający w Sabinie, powiatu Łopatyn-
skiego.

3. Józef Hlaski, 89 lat mający,
emeryt hr. Chotomiewskiego, niemi-
kający w Miemistowie, powiatu Łopa-
tynskiego. -

4. Dawid Paszkiewicz, 70 lat mający

5. Filip Przyjemski 75 " "

6. Teofil Piwowarski 74 " "

7. Mateusz Kornecki 79 " "

8. Mikołaj Kuci 80 " wtamni
z Katedr Trójickich, Panstwa Topo-
rowa, powiatu Łopatynskiego

9. Janko Chyży, z Kanałowa, Pan-
stwa

wtamni
z Łopatyna
i tam zamieszka-
kali. -

ftwa

stwa Stanisławowskich, powiatu Łopatyn, kiego. -

Ta mianowicie, Lankowic i My-
syzkicami

Art II Ze trebiecie lub takli obotne ku upo-
sazeniu niedlonych wtoiricam ^{pod} zellana
styroka, - ludzior gracjalistow lub ofi-
cialistow swojch wydzialato i daroma
to; - powiadacy:

1. Pan Piotr Mauratyl
2. " Wienty Kubowier
3. Dawko Parkiewicz
4. Filip Pryjenski
5. Fedko Piwowarek
6. Mochar Kornek
7. Pan Jozef Uderzki

Art III Ze wytaermy nadzor nad tem ladem
wykonywato Panstwo Łopatyn, powiad-
ca:

1. Pan Mauratyl Piotr
2. " Wienty Kubowier
3. " Jozef Uderzki
4. Dawko Parkiewicz
5. Filip Pryjenski
6. Mochar Kornek
7. Fedko Piwowarek

Art IV Ze budycki w tenzje lecie stawiato,
lub stawiaci dogwalato Panstwo Łopa-
tyn, - a mianowicie podleimierowke,
gdzie obecni mieszka Studzienicki,
podleimierzy, powiadaca:

1. P. Piotr Mauratyl
2. " Wienty Kubowier
3. " Jozef Uderzki
4. P. Wienty Siarzynski, 56 lat majacy,
mieszkaacy w Krylowali, powiat
Łopatynski. -
5. Dawko Parkiewicz
6. Mikołaj Kuc
7. Janko Chyryj. -

Art V Ze wtoiricami Łopatynacy w lecie
spornem, na przyzwoleniu Panstwa
Łopatyna, swoje byto pasali, i drze-
wo na opat pobierali, powiadaca:

1. Dawko Parkiewicz
2. Filip Pryjenski
3. Fedko Piwowarek

4. Andrzej Kosiński
5. Mikołaj Kosiński. —

Art. VI Że taż zwana Stara lenja granic, na od lasu Ohladowskiego przez Parntwo Łopatyń, i Parntwo Ohladow, na wspólnem porozumieniu Dnia wioną, i osygnowaną, była, — powiad.

1. P. Piotr Nawratyl
2. P. Józef Uderelli
3. Dawko Parthiwier
4. Piotr Józefsyn, 68 lat mający, był Kozak br. Kawerego Choteniwockiego, mieszkający w Łopatyńcu. —

Art. VII Że P. br. Zamojski pokoił wyrok, ażeby sporny las przez Kadaster do Ohladowskiego Parntwa, a mia, niewiele do ~~ten~~ ziemny Miwiczga, mierzony rozat, powiad.

1. P. Wicenty Siarzynski, były rzadca P. Zamojskiego, 56 lat mający, w Kryn. Izwal, powiecie Łopatyń zamieszkały.

Art. VIII Że na granicy lasu Ohladowskiego, z bok górnica, do Stanistawskiego prowadzącego, — była Kawerna, która P. br. Zamojski dopiero po nabyciu, dobi Łopatyńskich Karat rozrucił, powiad.

1. Dawko Parthiwier
2. Filip Przyjemski
3. Fedko Pinwarowicki
4. Wicenty Kubowier
5. P. Piotr Nawratyl
6. Piotr Józefsyn. —

Art. IX Że or
Dopiero po sprzedawcy Ohladowa i Łopatyńca nastąpiły spory o ten las sporny wyżej opisanym, — a mianowicie, gdy przedano Ohladow i oddawano takowy nowonabywcom drogą exelucyjnej sądowej, — Pan Zamojski, — będąc

z przy starej lenji,

nr. 1860

podwójną jemu utwierdzonej Paritwa
 Sopratyna, - wbramiat ni oddan' tado
 wy do Paritwa Ohladowa, utrzymu
 jze, je ^{las ten} jest integralną częścią Sopra
 tyna: - później zaś, gdy sprzedano
 Sopratyn i oddawano drogą wykonu
 majatek ten ^{w r. 1862} Panu Chłodeckiemu, -
 Pan Zamajski, - nabywszy już pod
 ówczas Paritwa Ohladowa napowót,
 stanął po stronie Paritwa Ohlad
 wa, - sprzeciwiał ni oddaniu tego la
 su Panu Chłodeckiemu, - utrzymu
 jze, iż jest integralną częścią Par
 itwa Ohladowa. -

Przebieg tej sprawy drogą trady
 cyj Sopratyna, - jest już dobrze znany,
 gdyż znajdując się prawomocnie uchwa
 ty, - daje smutny obraz o sprawie
 dliwosci Trybunałów Galicyjskich.

używa tam po minole Incelest - Pro.
Kop Tarnawski T. 12. -

6. W. Wincenty Siarczynski nastat do Lo-
patyna w r. 839 - gdy Zamajski nabył
Lopatyn - i wie - że razem z Lopatyn-
nem nabył Zam: i Krestyn. Las
z Łokami - w domku gdzie podłini-
czy - nastat dawnego gajowego Kwane-
go Semeryna - a po nim dopiero, użyc-
owano tego domu podłinickiego - tam
kazał tam ^{na siano} skopa postawić -

7. Chikolai Kuc z Kator Troieckich
80 lat stary -

8. Janko Chyry z Chanastierka 80 lat
granicz, bezpośrednio przez wieś-
pamiętaja - gdy las i Tarki nalie-
li do Chożowieckich - namet drobnij-
sze ukolicznosci - że lasy Ohladon-
skie były pilniej strzeżone jak Lo-
patyńskie - gdy kto z Kator lub Ma-
nasterka skradł drzewo w Ohladon-
szczyźnie - przekonait je rąpietno
w Lopatynszczyźnie - i dopiero stas
do domów wywozait.

- 9. Федко Кусиак х Катер Троїцьких
 - 10. Федко Степанук
 - 11. Андрух Богданук
 - 12. Конрад Крива Марушук
- х теми: Рижаньскі німцѣмъ жєвє

Bordulani

13. Пїотр Жєрефукъ прїєхавъ 60 лєт
 родемъ х Україны - прїєхъ старєго
 Ксар: Чотан: на конана спровадзєны
 од лєт 40 в Лопатунє -
 бывавъ в лєсїє ^{х Чотаньскїмъ} на полєванїяхъ
 жєдїт по пїєвїаднє до Пєрка
 в тєм лєс до маїїарнї - жєкєлї
 тєчєкє бытє - памїєтє, гдє лє-
 сїє кабанє - быт прїєхєтємъ он
 і по 12 лудїє лєтє х Лопатунє іакъ
 х охладовскємъ.

Он памїєтє далєї - жє по вырєдє-
 банїє лєнїє - гдє на полєванїяхъ
 псы на лєсїє прїєхєтєлє - тє жє
 хабїєранє до Охладовє - а Чотан
 жїємєтє сїє.

Протоколє жєрнанї свїадкєв, выстєхєнїєхъ тємъ свїєрнєї памїєтєї,
 жєвєтємъ жєвєтєлє х выгєлє повїєтєвєго Лопатуньскїєго жєдїєнїємъ
 10/8 1863 до бїєтїє 1023, до с. К. Сєдєлє обєдїєнїєвєго в Лєтєковє.



Artykuty dowodzące

Na które świadkowie w sprawie P. Karimienca Stefanadi
Młodzieckiego przeciw P. Doradzi H. Kamajskiej o oddanie lasu
zwanego Płiscie zwanego, i także pastwisko pod Stanistawo-
wrykiem, Kondratowe błoto, i Uroczynko Pankowe w powiecie
powiatu wystęchani być mają;

Art. I

Świadek, że las zwanego Płiscie, lub las nad zwaną rzeką,
lub las las nad błotem, lub należący las Peresny zwaną,
pozwany od górnicy Lopotyńskiego Stanistawowrykowskiego,
graniczy na północ z błotami Lopotyńskimi, na zachód
odgraniczony jest prosta, linia, wykoszowana, od lasu Pan-
kowskiego, dotyka na południu także Kondratowe błoto,
i sławicko pod Stanistawowrykiem, na zachód zaś także Sławic-
ko pod Stanistawowrykiem i Pankowa ^{dolina} po górnicy Lopotyń-
sko Stanistawowrykowskiej aż do tak zwanego Knyżego mostu.

Art. II

Świadek, że taka domniemalna sławicko pod Stanistawo-
wrykiem zwaną, powynna się, na północ od drogi Stanista-
wowrykowskiego Okładowickiej, ciągnie się dalej zachodnią, stro-
ną, w kierunku innych rzek po pod las Karole Płiscie
zwaną, dalej zakreśla potłoki w kierunku zachodnim pot-
wary, i potwarymi okłoty tego lasu weryfikowato, zacho-
dniej następnie w głąb pomienionego lasu na północ, zwraca-
jąc się ku południowi, dalej prosto kątem ciągnie
się, kierunkiem północnym po pod tenże sam las Karole.
Dalej, gdzie przypiera do także domniemanej Kondratowe
błoto zwaną, tu od granicy zachodniej zwraca się, strona
południowa, po nad dawną torę rzeki Słysz, za którą
potworone są, także w kierunku Panstwa Stanistawowryka, i obij-
maje budynki mieszkalne i gospodarstwo podlesniczowski
do Panstwa Lopotyń należącej, zakreśla potłoki w kierunku
ku południowo wschodnim linii, graniczą, kierując Słysz,
i ciągnie się, dalej od miejsca po nad tą rzeką, dochodząc do go-
siny Stanistawowrykowskiego Okładowickiego który południową granicę
tyż rzeki stanowi. -

Art III

Anna świadek, że tała dominikalna Kondratowce błoto rwa-
na, tedy na zachód od powyższej tały Hławicko pod Hławicko
wybkiem, i ciągnie się ku północy szeroko lasu Karole Plucie
do staryj linii granicznej, na zachód przypiera do tały Nivici-
kugo w Toszianina Pawła Półton, i wraca się na południe
po nad dawnie Łojycho rzeki Słyr, za którym północnie są
tały w Toszian Panetra Tęporowickiego.

Art IV

Anna świadek że tała dominikalna Urszysko Pombowe
zwana północna, jest na północ od gościnea Stanisławowcy
Kowicko Ohladowickiego, a więc od graniczona, jest od wscho-
du gościncem ze Hławickowycyka do Łopatyna prowa-
dzonym, dalej ciągnie się w kierunku północnym po pod-
las Karole Plucie zwany, wzdłuż się w ten las ku
mehadowi i granicy w dalym kierunku ku gościncowi
Hławickowycykowski Ohladowickiemu i lasem wyprze-
nym, który ją otacza. Art. V

Anna świadek, że wotascie Dóbr Łopatyn, a mianowicie
najpród Ignacy Chotoniowski, następnie Józefy Hr. Cho-
toniowski, po nim zaś Adam Hr. Chotoniowski, ostatecz-
nie zaś P. Adam Jariusz Hr. Łamajski ad nupancio-
nych wrażeń, a przynajmniej przez 30 lat, od roku 1860 wten
sposób, jak wyżej opisany z tytułu wotasci dóbr Łopatyn
i jako rzecz szkodliwa, tydzień dóbr bez przeszkody i naj-
mniejszej przerwy posiadali, i wycinali, a mianowicie,
że w lesie drzewo robali, teławe prowadzali, maź tamre
wyrabiali, siano porząd lasu zbierali, i do folwarku
Łopatynskiego zabierali, tały błotne w lesie będące ku
wyposażeniu wotascian, officialitów i gracjalitów
dóbr Łopatyn wycierali, wyznaczony nad tymie
lasem przez starob, luno, wylonynwali, budynki tamre
stawiali, po wycięciu zaś stawiać dornawali, a mianowi-
cie pad kenirowki, w której obecnie P. Studziński
mieśka, tamre postawili, że wotascianom gminy Łopatyn

w tymże lesie nasowo bytło paść, i drewno na opał pobierać
Dowiadali, że ta linia zwana linia stara graniczna, czyli de-
markacyjna od lasu Ohladowickiego przez Państwo Łopatyn
i Państwo Ohladów za wspólnem onychże porozumieniem
adnowiona, i azyrszona, bytu.

Art. VII

Terma świadek, że na granicy lasu Ohladowickiego przy
staryj linii obok gościnea do Stanisławowickiego prowadzonego
była karczma, którą P. Adam Saruier Hr. Łamowski wta-
sićcił dóbr Ohladowa po nabyciu dóbr Szczerowice i
Łopatyn rozrucić kazał.

Art. VIII

Terma świadek, że stara linia graniczna od lasu Ohla-
dowickiego przez Państwo Łopatyn i Państwo Ohladów za
wspólnem porozumieniem adnowiona i azyrszo-
na bytu

Art. VIII

Terma świadek, że wyżej w Art. Kule V wymienieni rotacy,
wieli dóbr Łopatyn, a mianowicie najpród Ignacy Choto-
niewski, następnie Sawory Hr. Chotoniowski, po nim
P. Adam Hr. Chotoniowski, ostatnie zaś P. Adam Sa-
ruier Hr. Łamowski od niepamiętnych czasów, a przynaj-
mniej przez 30 lat, od roku 1802 wsiadł licząc, taki staw
ścis pod Stanisławowickim, Kondratowe błoto, i Wszechyła
Pandaowe z tytułu rotacyjności dóbr Łopatyn jako owiec sła-
dowa, tychże dóbr bez najmniejszej prerogaty i prerogwy
posiadali i wzywali, a mianowicie w tychże latach jako
owciach sładowych dóbr Łopatyn przez cały wyżej opisa-
ny czas bez prerogwy trawę, kosił, tawołą, na swój wy-
stawny użytek rabierali, a wzwęży ólności, że przedluni-
erows, z przybadoraniami na łacie stawisko pod
Stanisławowickim istniejąca, officialicie swemu, to
jest przedluniernu do wytku nadali, który tak
taki wspomniane, jako ten las wyżej opisany na
rzez Państwa Państwa Łopatyn docorował.

Art. IX

Terma świadek, że w roku 1838 P. Adam Saruier Hr.

Łamajski wstąpił do dóbr Okładów nabycy dobra
Szczurówie i przyległością Łopatyn, ad tacyt las wyżej
wspomniony, i przyległe doń taki procyse ad dóbr
Łopatyn, a wryglanie ad rewiru Łopatynskiego i przy-
tacyt tuluwe do dóbr Okładów, i oddat je pod dozoro-
wanie rewiru Trojanowskiego do Panstwa Okładów
należącego

Art. X.

Łerna świadek, że P. Adam Szurisz Hr. Łamajski w czasie
odbytego w roku 1844 w dobrach wspomnianych state-
go kadastru polecił P. Wincentemu Siarzynickiemu,
owocnemu radcy swemu, wsiaty las i taki rezerwe do
Panstwa Okładów zamienyt.

Art. XI.

Łerna świadek, że czynności ad tacyt lasu (karcle Pli-
sic i tak Stawisko pod Stunistaworykiem, kandytawce
stato, i Wroczytło Panllowe, i przytacyt ich przez P.
Wincentego Siarzynickiego i telnie wykonane, zostato.

Art. XII.

Łerna świadek, że juri po przedaniu dóbr Okładów i po na-
stapieniem oddaniu dóbr tych w posiadanie kupiceli
P. P. Alojza Hallier, D. Florowit, i H. P. Szapira taki
wyżej opisane P. Adam Szurisz Hr. Łamajski wytker-
nie posiadat i wrywat.

Art. XIII.

Łerna świadek, że P. Rozalia Hr. Łamajska po smierci sp.
Adama Szurisz Hr. Łamajskiego na dniu 14 Szyernia
865 nastapionej, las i taki tyli rary wspomniane w po-
siadanie swe objeta, i takowe dotad posiada i wrywa.
Świadkowie stuchau się majacy.

1. P. Piotr Nawratel religij r. k. wstąpił do dóbr niemieckich
47 lat majacy w Romanówce powieci Łopatynskim mie-
skajacy na artykuty I II III IV V VI VII VIII i XIII.
2. Wincenty Kubawir religij r. k. grawalita 67 lat majacy
w Sobieci powieci Łopatynskim mieszkajacy na artykuty



I II III IV V VI VII VIII : XIII.

- 0. Józef Młodziej religij. r. k. gwardia 89. lat mający w Niemcowa powiecie Łopatynskim mieszkający na artykuty I IV VI i VII
- + 4. Danko Baszkiewicz rel: r. k. włościanin z Łopatyna tamże mieszkający 70 lat mający na artykuty I II III IV V VI VII VIII
- + 5. Młkwa Korndak rel. r. k. włościanin z Łopatyna tamże mieszkający lat 79. mający na artykuty I II III IV VIII
- 6. Mikołaj Kuc religij. r. k. włościanin w kanton Trzebielicki Powiatu Łoposkiego powiatu Łopatynskiego tamże mieszkający lat 79 ma jący na artykuty I V.
- 7. Filip Przejemski rel. r. k. włościanin z Łopatyna tamże mie skający lat 78 na artykuty I II III IV V VI VIII
- 8. Felcho Swanauk lub Pirowanauk rel. r. k. włościanin z Łopatyna tamże mieszkający lat 78. na artykuty I II III IV V VI VIII.
- 9. Jacek Chyży rel. r. k. włościanin z klasztoru Powiatu Łopatynskiego powiatu Łopatyn tamże mieszkający lat 60 mający na artykuty I V
- 10. Wincenty Siarajnicki rel. r. k. radea debs w Oklada. wie Okradzie Trzebielickim mieszkający 60 lat mający na wycyżtani artykuty
- 11. Andrzej Kostuik r. k. rel. włościanin z Łopatyna lat 60 na artykuty V
- + 12. Piotr Jankowski religij r. k. włościanin z Łopatyna lat 60 na artykuty VII
- + 13 P. Józef Mirulski rel. r. k. c. k. Władnik przy powiecie Łopatyn tamże mieszkający lat 50 mający na artykuty IX X VII XI XII.

10000
10000



3

3



ad N 4988/865.

Protokół reprezentacyjny spadku po sp. Adamie Hr. Sarsie Ła-
majskim clem od brania oświadczenia D. spadku ad universel-
ny spadkobierczyni p. Rozcij Hr. Łamajskiej przez eh Notariusza
Franciska Łosilulgo jako kominera w Krakowie w dniu 25
Sycznia 865 sprany

Przy sposobności aktu śmierci po sp. Adamie Hr. Łamajskim i po
ogłoszeniu tego aktu woli wyrażeniu w notie uniwersalnej
spadkobierczyni następujące oświadczenie do spadku. —
Podpisana Rozcja Hr. Łamajska oświadczam, iż spadek po
zmartym dnia 14 Sycznia 865 m. m. m. Adamie Sarsie
Hr. Łamajskim na mocy testamentu przez tegoż pad dniami
14 Gwudnia 864 sporządzonego jako uniu. o. c. l. spadkobierczyni
zabradziujestnem prawem; inwentarza przyjmuję, czynię to
jednak bez nadzwyczajnej wstępnego obowiazkowej decyzji o. m.
po sp. Adamie Hr. Łamajskim porachety tym etego spadku nale-
żny, o. m. wyrażnie oświadczam, iż porachete dracie sp.
Adama Hr. Łamajskiego, o. m. obowiazkowa, jako podług obli-
czenia i ocenienia majątku spadkowego w myśl ustawy prawa
o. m. należą etego spadku, otrzyma moje, jako dracie moje
do uczestnictwa w o. m. obowiazkowej u spadku tego podług obli-
czenia i ocenienia wymienionej s. m. mającej wyrażnie przyję-
ć. Rozcja Łamajska, jako świadek Teodory Władzki
Jako świadek Dobudeta Kordynicki, eh Notariusz francuski
Władzki — Przyjęcie oświadczenie względem o. m. obowiazko-
wy zawiadoma Sed w imieniu małoletnich Hr. Magdaleny
Guliny Jadrzygi: Kordwicki. Łamajskich Szwednia 4 dnio
865 Kolanekowicki

14 Lyman 865

10007/805

Fr

L. 532.

Wielmożny Panie!

Mozolne badania za dowodami popierającemi sprawę
Okladowską, przyniósł tylko ten skutek, iż świadomi tych
granic sporządzili mapę spornego gruntu - i znaleziono nowych
świadków, którzy losami spornego gruntu podwieczają się
gotowi.

Podają nowych świadków:

- | | | | | |
|------------------------------|---------|------|-----|------|
| 1. Józef Kormeluk z Kopatyna | 84 lat. | obr. | gr. | Kat. |
| 2. Andrzej Kosiński | 75 | " | " | " |
| 3. Józef Piwowaruk | 80 | " | " | " |
| 4. Aleksa Sudomlak | 69 | " | " | " |
| 5. Jwaś Humeniuk Hryciw | 62 | " | " | " |
| 6. Wawrzek Klimuk Wojt | 49 | " | " | " |
| 7. Jwaś Bityk Rejniak | 71 | " | " | " |
| 8. Michał Paszkiewicz | 72 | " | " | " |
| 9. Onufry Pura | 78 | " | " | " |
| 10. Tymko Myszcuk | 68 | " | " | " |
| 11. Jwaś Szelst | 67 | " | " | " |

Co się tyczy natężności Wielmożnego Pana przyjęcia

mi' doniesi, i' w bardzo krótkim czasie będzie mi mo-
liwym, takowa zaspokoić.

Zostaje z Upanowaniem Welnowiaego Pana

uniżonym Stragan

Brody 9 VII.

Antoni Mayer

Dom 80 pag 252-254

Wyl. w. hipoteczny Dobr Kulikowa - Niemitow i Feliksa
Miera spina konst. 22²⁴ ofalawa pomyse
kwesti kalic i cety spaw bierney

Wyciag tabularny



1871

Stan czynny i bierny dobr Niemitow i Kulikow
masy spadkowej ip: Felixa hr: Miera wstawnych.

Stan czynny Dobr Niemitow

Dom: 80 pag: 252 n. kur.

1. Do 18. przyje jako prawa poprzednich wstasciidi zawierajze
i niezadane tu sie opuszczaja. -

Dom: 197 pag: 91. n. kur.

19. WCh: 39564. pod: 17 Wremia i intab: 22 Października 1863.

Na podstawie pełnomocnictwa z dnia 28: Sierpnia 1863 przez T. Ka-
zimierza Stefana Dw: jin: Mioddeckiego P. Jozefowi Wysockiemu.
udzielonego ludzich kontraktu kupna i sprzedawczy wiedzdy P.
Felixa hr: eliereu a P. Jozefu Wysockim zwiemia swego
miodcowy P. Karimierza Stefana Dw: jin: Mioddeckiego Dnia 30:
Sierpnia 1863 zawartego, a to x wstypu i legoi kontraktu kupnicel
P. Feliks hrabia Mier za wstasciidi Dobr Niemitow i Kulik-
ow jak Dom: 197 pag: 91. n. 18. kur. i pag: 98 n. 19 kur. prze-
dzajzkiego P. Karimierza Stefana Dw: jin: Mioddeckiego wstas.
nych - sie intabuluje. -

zast: 1005 pag: 394. x
" 1007 " 448.

Dom: cod pag: 92. n. kur.

20. WCh: 2406 ziny: 14 Jurnan napisel zamiszt 27 febra 1868

Witten Kupfer der Lumbungen ob Wetzlar als
Gründertst. Ablösungs und Regultirungs. Landb. Commission
am 16 oktober 1867 z: 6456 wird im Grundb. D. v. Ca.
kautiffes dem 3 November 1866 z: 41916, womit auf
Grund des zwischen den Parteien zu Kunds gekommenen
Vergleichs, die Ablösung der der Gemeinde und der

Reklifikations
n. 21. om

Landbesitzer in Niemitow in der Dorfverpflichtung der
Dörfern und auf den Dorfverpflichtungen Grund zu
Sonderung Holz- Leinwand- und Weiden mit
Wald- und des Landbesitzers festsitzend am 16. Oktober
1867. Z. 6456/5. womit die erfolgte Übergabe des im Grund
in beiden festgesetzten äquivalenten bestätigt wird,
im Ablassende der Güter Niemitow ausdrücklich
dass das in gedachten Gemeinde übergeben Ablassende
äquivalent festsetzt aus der Catal. Nummer 432-10738
1042 mit einem Stück der Catal. Z. 1041. welche auf der Grund
ablassend-Ablassend ex 826 der Top. Z. 728 aufweist- und
für den Grund der Gemeinde Niemitow in Bezug und auf
fest. fest einen Bestandteil des besetzten Grundstück.
Körpers zu bilden. - in Akten.

Dorn. 197 pag. 92. n. hwr.

21. Wsch. 44662 pod. 25 Sierpnia wskutek: 28 Pariz: 1869.

Wskutek polienia Ek: Jedu krajowey Dnia 11. Wiernia
1869 do Lb: 44662 przy pomocy przyjeci n. 20 hwr. in
wwidocznia: iz przy liczb: Top: Pau: z klory ekwivalent quini
ny Niemitowa jako wynagrodzenie za wykupno stuzieb.
niektw w lasach i na gruntach Dworskich wydzielony roslat,
pomyslka zawita, klora Ek: Namistulowo jako komisyja
serwidulowa w ten sporob protuje, iz ekwivalent wydrie
lony quini Niemitowa za zwinione stuzebnictwa w prze
szreni 70 morg: odpowiadajac w celu metryki gruntu.
wey, z roku 1820 nie liczb: Top: 728 lecz czesci paricli z Top:
727 star. - in Akten

939 uov:

Dorn. 245 p. 407 n. hwr.

22. Wsch. 46179 pod. 2 Wiernia wwidocz: 3 Lidop: 1869.

Wskutek wwidocznia Ek: Namistulowa jako komisyja
krajowey Do spraw odkupu i regulacji ziemow gruntu.
wyib z Dnia 17. sierpnia 1869. Lb: bobz. na mocy duplikata
Wgroku Dnia 22. stycznia 1869. Lb: bobz. 155- i orzeczenia
Dnia 17. sierpnia 1869 do Lb: bobz. w staniu czynnym do
Niemitow in wwidocznia: iz wydzielony gr. kt. Parochii
w Chumilnie z filii Niemitow jako wynagrodzenie za
wykupno prawa parania lycha w lasach dworskich

chwilalcut w przeczeniu 2. morga Składający się z iatey parcelli Katalst. 1385 i części parca Katalst. 1392 i 1393. odpowiadających - wedle metryki gruntowej z roku 1820 części Łop: 415 wyścierać ze składu Dobra tabularnych Niemców. 478

Dom: 345 pag: 407 n. kur. w Altkath

23. Lb: 688 pod: 9 Lutego 1870 L. Val: 3526 pod: 6 Kwieciana x aut: 26 Maja 1870. - Wykulek zlecenia ek: Tudu Krajowe go Lwowskiego z dnia 19 Lutego 1870 do Lb: 688. przy majątku tabularnych na imię Felixa hr: Miral zapisanych jako to: Niemców i Kulików Dom. 197 p. 91. n. 19 kur. is mvidocznia: ze spadkowe dzialanie po tymie na podstawie testamentu z dnia 1 Lutego 1867 wprowadzone zostate. - w Altkath

Stwierzenie Dobra Kulików

Dom: 80. pag: 254 n. kur.

1. Do 19 jako prawa poprzednich właścicieli zawierające i niezgodne z tym wypuszczają. -

Dom: 197 pag: 95. n. kur.

20 porzycz patrz w stanie stwierzenia Niemców n. 19 kur.

21. Wsch: 63649 ziny: 15 listopada 1867. 20 grudnia 1867. -

Uiber Kupfner da kt: Kurfuerstlich als Grundbesitzer - Abloesungs- und Regulierungs- Landes. Commission dem 22. Okt. 1867 z. 6393/5 im Grunde dotierlichem Katastralle, womit auf Grund des zwischen dem Grundbesitzer Kulikov und der dotigen Gemeinde zu Stande gekommenen Vergleichs die Abloesung des der Gemeinde Kulikov in der dotigen pferlichem Muetungem zugehorenden Holzungsrechts und Weidungsrechts verurteilt wurde. In. 3. November 1866 z. 41917 ferner des dotierlichem Katastralle dem 22. Okt. 1867. z. 6393/5 womit die erfolger Uibertrags des in Grund und Boden festgesetzten Regulierungsvertrages bestaetigt wurde, wird im Altkath dem Landbes. Gutes Kulikov resp.lich geneigt, dass das der dotigen Gemeinde uebergebene Abloesungs- Aequivalent dem 28. Jaer 1820 2 flten. und den Katalst. Parzellen 237. 238. 576, welche einem gleichem Grundstueck in der Grundmuetung

Reitifizatio
deq: n. 22. kur.

Kulikov den Julii 1820 inter de Top: 3. 501. ringulavaya.
na puzgella entpuzhu. in 6 figantsum de Opumida ku.
likov ubryiny - und aufgefert Gab. inam Bestandtheil
de Landkapel: Opiter Kulikov zu bilden. - in Akten.

Dom: 197 p. 97 n. kur.

22 Akh: 44454. pod: 24 Sierpnia. inkutezni: 28 Parozier 1869.

Wskutek potecenia Ek: Sadu kraj: Lvovskiego Dnia 11. Wize.
nia 1869. Lb: 44454. przy porcyji powyższej 21. kur. iis invidocnia
iz przy paricellach topograficznych - Młoujich ekwivalent gospo.
Dawrowiginy Kulikova jako wynagrodzenie za wykup pra.
wa poboru Druwa i paszenia bytla w lasach Dworskich wy.
dzielony zostal - pomyslka zarata, klora Ek: Namiestnicelwo
jako komisiya serwitutowa n ten spocib produje iz ekwi.
walent powyzej wymieriny odpowiaada wete metryki gruntu.
woy gminy Kulikova z roku 1820 - nie czjii paricelli pod 28 Top.
501. lecz czjii paric. Top: $\frac{501. star.}{532. nov}$ n przeliczeni 25. morgow
482 a szyni i czjii paric. Top: $\frac{502. star.}{586. nov}$ n przeliczeni 13 morg.
938 a szyni. -

Dom: 245 pag: 414 n. kur.

23 patix w stanie czynnym Niemilowa n. 23. kur. n akta

Stan bierny Niemilow

Dom: 80 pag: 252. n. ou.

1. i 2. porcyje zmaxame'

3. Akh: 11535 puz: 28 April 1821. intabul: 17 Sept: eodem.

In fundamento Documenti per D. Staverium form: Chotowiu.
ski Die 21 Martii 1829 Editi: Jus advisabilium fundorum

sequentium: 1) ad fundum Dominicalum 2 jugera 1312 1/2
orgiarum quadratar: in quo reperitur edificium ligneum
habitabile. tum edificia aconomica cum horto & piscinario.

2) ad holum Dominicalum & partem prati insimul 2 ju.
gera 1176 1/2 orgias quadrata continentem 3) ad agrum Lam.

Dax dictum cum exstirpatura 7 jugera 422 orgias quadr: coul:
nentem sub N Top: nov: 565 filum. 4) Ad agrum Kopan dictum

in fundo Miatkryny filum 5 jugerum 1386 orgiarum quadrat:
sub N Top: nov: 565 filum 5) Ad agrum emensuratum De la.
neo



in dicto Borke Siemkowskiego sub N. Top. nov: 601. - quatuor jugera 1092 orgias quadratas ef-
 ficientem. 2) Ad agrum emensuratum exsic-
 "Humnik" sub N. Top. nov: 570. sex jugera 60 orgias quadr:
 efficientem 3) Ad agrum ex lenceo "Korky" nunciupato emen-
 suratum sub N. Top: 255. sex jugera 60 orgias quadr: completum.
 Item 4) Ad pasuum ex calirpatione puri fundum eliakirgy
 ny, dictum - orlum, sub N. Top: 855. silum 260 orgias completum.
 5) Ad pratum ex foenificio dominiiali emensuratum sub N. Top.
 485 silum 6 jugera 459 orgias quadr: completum; pro re Viu-
 centii & Anna Kubovice conjugum in statu passivo bono-
 rum Nierstov & Kulikow inhabitatur. - Porro jus conjugum
 Viucentii & Anna Kubovice ad vitæ tempora parienti-
 peiora iam peioribus immunitatis. tum utendi gratis
 lignis parientibus pro fo. tum erga assignationes domi-
 niales iam edificis ac circumscriptioe ex sylvis ad bona
 Lopatyne spectantibus. absque ulla solvendo lenu domini-
 ali. - Tandem obligatio domini Lopatyn tributa publica
 ab his fundis supra specificatis solvendi. in statu passivo
 bonorum Nierstov et Kulikow inhabitatur. -

Cessa priorii-
 tas seq n. 53.
 on.
 Cessa priorii-
 tas n. 101. on.
 et 103. on. quo
 ad Vincubium

Jus & obliga-
 tio

Dom: 80. pag: 252. n. onr.

Just: 225 p. 45

4. do 52 porzycze zmaxone

Dom: 197. pag: 92. n. onr.

53. Wch. 37822 prus: 20 Decemb 1843 inhab: 21 Januarii 1844.

Ad documenta per W. Kubovice & Annam de Nierstov.
 Jkie Kubovicova Die 10 Decemb 1843. Edito circa inhab-
 itatum super bonis Nierstov prus: n. 3. on. et Kulikow
 Dom 80 p. 254. n. 2. on. pro re Viucentii & Anna conjugum Ku-
 bovice jus devotabilium sequentium fundorum: 1) Ad fun-
 dum dominiialem 2 jugerum 1312 1/2 orgiarum quadr: in
 quo reperitur edificium ligneum habitabile. tum edificia
 oconomica cum orto & pasuario. 2) Ad hortum dominiia-
 lem. 3) Ad hortum dominiialem et partem prati insimul
 2 jugera et 176 5/6 orgias quadr. continendum. 4) Ad agrum 2a.
 ruda dictum cum explipatura 7 jugerum 422 orgiarum quadr:
 sub N. Top. nov: 566. silum. 4) Ad agrum Koprav dictum in
 fundo eliakirgy silum quinque jugera, 1086 org: quadr: sub
 N. Top: 855 silum. 5) Ad agrum emensuratum de lenceo sic dicto
 Borke Siemkowskiego sub N. Top. nov: 601. - quatuor jugera & 1092 org

quad. efficientiam. 60) Ad agrum emensuratum ex sit. dicto lauro
 Hummisko sub N. Top. nov. 510 sex jugera 60. org. quad. effici-
 entiam 7) Ad agrum ex lauro Kouty nuniupato emensu-
 ratum sub N. Top. 255. sex jugera 60. orgias quad. implectua.
 tem. 80) ad pascuum ex castirpatione pennis fundum Miak.
 pruny diitum. ortum sub N. Top. 855 silum 260 orgias com-
 plectens. 9) Ad pratum ex foenifino Dominiiali emensu-
 ratum sub N. Top. 485 silum 6 juger. 4590 orgias quad. com-
 plectens. ulterius 10) Circa inhabitalium altius citatis lris
 jns. Dictorum conjugum Kuboviere ad vlt. tempora pas-
 cendi piora ium pioribus communitatis, tum ulendi gratis
 lignis janculibus pro foio. tum erga assignationes domini-
 ciales pro edificis ac circumscriptioe ex sylvis ad bona Topo-
 lyn spectantibus. absque solvendo nullo Censu Dominiiali-
 tendent. Circa obligationem Domini Topolyn tributa
 publica ab his fundis supra specificatis solvendi. Censu
 prioritatis tabularis, qualis pvalendo jure ad vitalicio
 ad nova recensita fundos. tum aliis supra falsis emolu-
 mentis et juribus. ium expensis judicialibus et aliis ob-
 ventionibus auctoreis. super bonis Nicuistow & Kullikow
 infervis. per Vincentium & Annam Conjuges Kuboviere
 pro re Justituli creditorei Saluum Galia. et recipere mutui
 pter Adamum Lem. Lemoycki. ex Justitulo hunc in literis
 pignoralitatis. super hypothea Dictorum bonorum contractu.
 vi. altamen summam capitalium 120.000 felle. pro n. exidens.
 tum omnium ex causa hujus mutui pro re Dicti Justituli
 oridantium obventioniarum et jurium. qua ium tali mu-
 tuo juxta statuta altissimo patebati d. 3. Novemb. 1841 con-
 firmata. conjuncta sunt. scilicet. pro re Dicti Justituli credi-
 torei ium eo inhabitalur. quod mutuum per D. Adamum Lem.
 Lemoycki. a tot falo Justitulo levandum ium omnibus alti-
 us falsis obventionibus et juribus ium prioritare tabulari pns
 altius memoratis juribus et injunctis ium eidem obveni-
 entibus auctoreis. super dictis bonis Nicuistow & Kullikow
 ad tractum bonorum Sxeruvovie pertinentibus sit in-
 tabularum. - Just. 548 p. 408.

Dom. 345 pag. 406 n. om.

54 poryczya zmarana
Dom

Tom: 345 pag: 406 n. nr.

55

Włch: 16406 pod: 21. czerwca inkab: 19. Lipia 1848

Na moim Dokumentu przez Adama Łanoyckiego
Dnia 20 Lutego 1848 wydanego, zatwierdzenie wszystkich
praw do posiadania gruntów w Niemcicach leżących
jakopie zwanych z budynkami i innymi korzyściami w
Dokumentach przez W. Kowalego hrab: Chotowieckiego Dnia
1. Października 1825 i Dnia 2. Maja 1825 zeznanych Just: 425 pag.
122 wpisanych poszczególnych Józefowi Wierskiemu i jego
jemu następującym w stanie bieżącym w Niemcicach P. Adama
Łanoyckiego własnych - na rzecz Józefa Wierskiego inkabu-
luje się -

Just: 401. p. 234. operata

Tom: 407 pag: 407 n. nr.

56

do 68 przytoczone zmaxane

Tom: 408 pag: 408 n. nr.

69

Włch: 15612 . inq: 11. Maj - inkab: 22. Julii 1854.

Im Gründe des verstorbenen Julian Grawskiewicz i Józef Wierski am
22. April 1854 geschlossen Vertrag - wird der Letztster Julian
Grawskiewicz als signatürlos für Józef Wierski über den Gm.
den Ministerio wie firm oben n. 55. nr: inkabulierten Auftr.
zum Erlasse der in Ministerio liegenden Jakopie genannten
Gründe samt Gebäuden und Zugehörig. inkabuliert. -

Just: 843 pag: 109.

70

do 94 przytoczone zmaxane

95

Włch: 32006 pod: 20. Lipia - zamob: 17. Paździ: 1862.

Na podstawie posiadania Okr. Ładu krajow: Wyższego z dnia
2. Kwietnia 1861. do Lb: 4462 w stanie bieżącym Dobszeczowic
z przyległościami Łopatyn, Chmielów, Ławeków, Nowostawie, Skryś.
wola Padmowaszerok, Niemcicach, Kulikow, Mikotajów, Serkowic
Kusielyn, Urwin i Rudeńko się woli: że te dobra są wolne od wszel-
kiej prawnej odpowiedzialności wynikającej z zarządztwami
majątku sierońskiego i deprezytorowego - i innych gatzci jurys-
dykcyjnych.

Just: 1005 p: 165.

96

przytoczone zmaxane

97

Włch: 16799. pod: 25. Kwietnia 1863. inkab: 5. czerwca 1863.

Na moim Skrypcie P. Kowalewa Stefana dn: jin: Włch:
kiego z Dnia 27. Kwietnia 1863 prawo hipoteki sumy 100000 rubl:
Wal: lirze 45 fr z jednego funta srebra 500 granów czystego
srebra w latach następujących i następujących obowiązków prozajnego

Kapitała Stefana dw. jun. Młodzieckiego - jako a. Od Kapita-
 tu - 100800 fl. po 4/100 podług tej samej stopy jako prowizya w
 potrównych zgóry płacenie mających ratami w Lvowie
 składania 6. Dnia 1. Lipia 1863. i tak dalej w pół roku xaw.
 ze Dnia 1. Sycznia i 1. Lipia każdego roku kwota 2500 fl. na:
 liorzy 45 fl. z jednego funta czyli 500 Granów w Lvowie do
 Kasy Galic. Instytutu Kredytowego jako stopniowa potrówna,
 antycypacyjna, płata Kapitału wyporoczonego i jako uszere-
 nie prowizyi mających się od konwercyjnej reszty Kapitału
 potrównie zgóry opłacać tak długo składac, dopoki Kapitał
 w całości wyporoczony zupełnie umorzony nie będzie i. Co pół roku z
 góry zapłaty od dnia 1. Sycznia 1863 r. bez przerwy dopóty, do-
 póki cały dług oznaczony dług opłaconym nie będzie 126 fl.
 w wyrażonym powyżej gatunku monety - jako dodatek na
 opłacenie kosztów administracji w Lvowie do Kasy Galic.
 Instytutu Kredyt. płaconia. D wyrażona może przez
 zacięty zwołek w płaceniu wyrażonych należności Galic.
 Instytutowi Kredyt. jako: i. sprawione wydatki - niemniej
 wzniawione w 5 65 ustawo prowizya za czas zwłoki i pro-
 wizya od wszystkich antycypacji i wydatków - ludzkiej
 wydatki nawet procenta awizacji 4/100 w miarę tego jak
 je Instytut opłacać - jakoteż wszystkie należności to są:
 we, sumpłowe, intabulacyjne i ctabulacyjne w ten spo-
 sób ponoszenia, aby na Galic. Instytut Kredyt. zacięty
 zbył wyrażający wydatki niepadat; nakowić c. prawo
 hipoteki 5. 3024 fl. M. A. jako Komisyj dla pewności i wy-
 nagrodzić w punkcie c. Skrypta przyrzeczonych w sprawie
 biernym dobr. Szczeronice z przyległościami: Lopatyn, Chmiel-
 no czyli Chmielów, Lachów, Nowodanie, Hujówola, Podmana.
 Serek z Karerem Praski, Niemców, Kuliów i Wiskotajów, z la-
 sem Pustelisk; Sierkowie - na rzecz Galic. Towarzystwa Kredyto-
 wego się intabuluje. -

Prioritas quo-
 ad Niemców
 & Kuliów
 seq: n. 101. on.
 Ctabulata
 part. ut Dom.
 345 p. 211. n. 10.
 est: i. e. 700 fl.
 Ctabulata
 part. ut Dier.
 p. 247. n. 12. est.
 Ctabulata
 in toto ex Sere-
 rowicie, Lopatyn,
 Chmielów, Lach-
 ów, Nowodanie,
 Hujówola,
 Podmanaderek
 Praski Dom. 345
 p. 265 n. 20. on.

100800 fl.

Just 1007 pag: 28.

Dom: 345 pag: 410. n. on.

98 do 100 porzyje zmaxone

Dom: cod: pag: 411. n. on.

101. Wsch: 25088 pod: 23 Sierpnia intab. 24 Sierpnia 1863.

Na podstawie Cefyji pierwocinstwa hipotekownego przez J. Win-
 ientego Kurbowicza Dnia 15 Sycznia 1863 zernawej - nastapienie
 od 3



od Wincentego Kubowicza prawo pierwszeństwa hypo-
 tecznego następujących praw jakoto: a) Prawo dozwo-
 cia czyli pobierania po czas życia Dochołów z gruntu 1-
 Gruntu Dominikałnego 2 morgi 1312 1/2 Sazni Quadr: obejmującej
 w którym znajduje się budynek drewniany mieszkalny i budynek
 ekonomiczny z ogrodem i pastwiskiem. 2) Ogrodu Dominikał-
 nego i części Łąki rarem 2 morgi 176 5/6 Sazni obejmującego. —
 3) Pola Karłowicz zwanego z Koronowskim 7 morgow 422 Sazni
 1/2 obejmującego pod N. Dop: now: 565. potłozonego 4) Pola Kopani
 zwanego na gruncie elłakrajny potłozonego 5 morgow 1386 1/2
 Sazni obejmującego pod N. Dop: 855 potłozonego. 5) Pola stanu
 Becka Jenkowskiego tak zwanego wymierzonego pod N. Dop: now:
 601. potłozonego 4 morgi 1109 1/2 Sazni Quadr: zawierającego 6) Pola
 z staniem Hamnick zwanego wymierzonego pod N. Dop: 516 leż-
 ącego 6 morgow 60 Sazni obejmującego. 7) Pola z staniem Kouby
 zwanego wymierzonego pod N. Dop: now: 255. potłozonego 6 morg-
 ow 60 Sazni 1/2 Quadr: obejmującego 8) Pastwiska z Koronowis-
 ka pozostałego przy gruncie elłakrajny potłozonego pod N. Dop: pr:
 855. potłozonego 363 Sazni 1/2 zawierającego. 9) Łąki z Dominikał-
 nych Łąk wymierzonej pod N. Dop: 485 potłozonej 6 morg: 139 Sazni
 obejmującej. b) Prawo P. Wincentego Kubowicza do czasu życia pa-
 fzenia bydła z gromadzkim bydłem, pobierania bezpłatnie drewna
 leżącego na opał domowy, budowlany na budynek: ogrodzenia za as-
 sygnacją Dominikałnem i larow do dobi Łopalyn należących
 bez opłaty czynszu Dominikałnego - należności c. Obowiązek Pań-
 stwa Łopalyn podalki publicznej od wyżej opiszanych gruntów opła-
 cenia - Pola Wincentego Kubowicza w stanie biernym Dobi Niemiłoi
 i Kulikow wiede Dom. 80. p. 252 n. 3. on. i Dom. 80. pag. 254. n. 1. onr.
 intabulowanych ^{wpis} rozstrzygniętych wynagrodzeń, kosztów prawnych i in-
 nych należności podległych na rzecz porcyki przez P. Karimiera
 Stefana w: jmi. elładeckiego na hipoteke. Dobi Lychre w Galicyj:
 Towarzystwo kredytowe zaciągające w mającej - kwoty kapital-
 nej 100.000 fl. w: jednak nieprzeznaczają jej procentów, kosztów praw-
 nych i innych należności i praw Towarzystwa, które z także pod-
 leg statutowi najwyż: Patentem C. K. z dnia 3: Listopada 1841 zatwier-
 dzonych potłozone są, w: intabuluje. a względnie firma ta zaciąg-
 nęła w: mającej porcyki kwota kapitalna 100.000 fl. w: jednak
 nieprzeznaczają tu wyżej n. 9. onr. w: stanie biernym Dobi Securawie

no
 no
 on.
 la
 m.
 n. 10.
 ofaw.
 la
 ier.
 345.
 13. est.
 lata
 Frere
 opaly
 Lan
 wstaa
 wola
 adrech
 m. 345
 . 20. a

ofaw

z przyległościami intabulowana - z uszytkiewicz wyżej opisanemi
mi należnościami podrzędniemi przed wypowiedzeniem pra-
wanii Dla Wincentego Kubowicza wyżej opisanemi wedle
Dum: 80 pag: 262. n. 3. on i pag: 284. n. 2. on. intabulowaniem
w stanie biernym Dobra Niemców i Kulików - na rzecz Galic.
Towarzystwa Kredytowego się intabuluje. -

Dum: 345. p. 241. n. 10. est.

Just: 1007 pag: 372.

Włch: 40102 pod: 21 Września 1863. estab: 17 Paździ. 1863.

Na podstawie osiadańcia Dyrektora Gal. Towarzystwa Kredyt.
z dnia 17 Września 1863. do Lb: 2454. Kwota 7000000 rub: wraz z
zprovisiona i podrzędniemi należnościami - zaś z kamieniami za dopłat.
nie przyjętych zobowiązań kwota 2000000 rub: z większej ilości
1000000 i 300000 rub: w stanie biernym Dobra Szumowic z przyległo-
ściami - Dla Galic. Towarzystwa Kredyt. wedle tu wyżej n. 97.
on. intabulowanych - się intabuluje. -

Dum: eod. pag: 247 n. 13. est.

Just: 1040 pag: 27.

Włch: 6672 pod: 13 Lutego 1864. intab: 31 Marja 1864.

Na podstawie zarządzenia Gal. Towarzystwa Kredyt. Dnia: 309.
Stycznia 1864. do L. 3243. 3244. 3245. 3) z sumy 10000000 rub: w sta-
nie biernym Dobra Szumowic z przyległościami tu wyżej n. 97 on.
intabulowanej a właściwie z reszty oniej po dochodzeniu wykreśle-
niu kwoty 7000000 rub: Aust. przestali - Kwota 6000000 rub: wraz z pro-
visiona i podrzędniemi należnościami - zaś z kamieniami w Sumie 3000000
rub: byli racem pozostałości jej po wymiaraniu sumy 2000000 rub: Aust.
reszty kwota 1812000 rub: ze stanu biernego Dobra Szumowic Łopatyn
Churilow, Nowostawie, Karskowi, Hryhorowa i Mianasterok z kam.
ma Piarski. - 4) z tej samej sumy 10000000 rub: i kamieniami 3000000 rub:
a względnie z reszty onychże kwota 6000000 rub: wraz z provisiona i
podrzędniemi należnościami jako suma kapitałowa - zaś suma
2082000 rub: jako kamieniami - ze stanu biernego Dobra Mikołajow z la-
sem Gurdelnik i Sterkowic nakouiec 5) z tej samej sumy 10000000
rub: A. byli racem pozostałości onychże kwota 7000000 rub: zaś z kam.
ciami 3000000 rub: czyli się wyżej wypowiedziany reszty kwota 2112000 rub:
ze stanu biernego Dobra Niemców i Kulików się wykreśla. -

Just: 1040 p. 233. 234. 236. 238. 239. 241.

Dum: 345 pag: 411. n. onr.

102 porzycza zamazana

Dum: 467 pag: 112. n. on.

103.

Włch: 27947. niny: 6 Paździ: 1863. intab: 24 Paździ: 1863. - *juj*

Hiemstov und Kutilkov vitzprijavivani du Lektory du
 200.000.000. nicht übersteigend. Durchaus für den Staat zu
 sein und festigen Nebenabgaben - mit der Tabularquanti-
 tät der den im letzten Stand der Güter Hiemstov und
 Kutilkov zu Gunsten der Königin Kurbowicz Dom. 80 p. 252
 n. 3. ou Dom. 80 p. 254. n. 2. ou. in tabulären Briefe: A. das
 Lebenslingliche fünfzigjährige verlassene Gründe:
 1) Das Dominial: Grundes 2 Josef 1812 1/2 Quart: fl. im
 Kaufungs - und wahren fl. ein solches Wesp gebäude und
 Witzprijaviv gebäude unter Garten und Weide befindet.
 2) Das Dominial: Grundes und ein Viertel der Weide zu
 priere zwei Josef 176 1/2 Quart: fl. im Kaufungs - 3) Das selbe La-
 undes genommen mit der Rodung 7 Josef 422 Quart: fl. im Kaufungs
 zu zu Top: fl. 505 und 4) Das selbe Kopan genommen und den
 Grundes Witzprijaviv gelegen 5 Josef 1380 Quart: fl. im Kaufungs
 unter der Top: fl. 855 und - 5) Das wird der pyramiden Bor-
 ka - Jevkovskij für vitzprijaviv selbe unter der
 Top: fl. 601. 4 Josef 1092 fl. fl. im Kaufungs - 6) Das selbe aus
 der pyramiden Humnik für unter der Top: fl. 510 und
 6 Josef 63 fl. fl. im Kaufungs 7) Das selbe aus der pyramiden
 Koutyer für unter der Top: fl. 255 - 8) Josef 60 fl. fl. im Kaufungs
 zu zu 8) den Gütern entstanden und der Rodung beim
 Grundes Witzprijaviv gelegen unter der Top: fl. 855 - 9) 363 fl. fl.
 im Kaufungs 9) Das wird der Dominialwiese vitzprijaviv
 dazu unter der Top: fl. 485 gelegen Wesp 6 Josef 459 fl. fl. im
 Kaufungs B. dem Briefe der Geliebte Königin und Anna
 Kurbowicz für ihre Lebenswiese ist. Wisp und dem Grundes
 Wisp zu werden, - vitzprijaviv das für ihre Hundebau
 witzprijaviv Baumfeld - Grundes zu den Gebäuden und vitzprijaviv
 witzprijaviv Baumfeld - Grundes gegen Dominial.
 Offizienten. und zu den Gütern Lopaly vitzprijaviv
 Witzprijaviv für Zukünftige der Dominial. Grundes zu bezeugen
 und endlich C. der Witzprijaviv der Herrschaft Lopa-
 ly zu den den oberspreibaren Grundes gebäude
 öffentlichen Bauern in Lestru und Lestru zu erblicken,
 zu Gunsten der k. k. priv. vitzprijaviv - Lestru - in Lestru
 zu den Gütern Hiemstov und Kutilkov in tabulären.

Just. 1005 pag. 278.
 Olaus



Dom: 467 pag: 116 n. obr.

104. porzycia zmarzona.

Stan bierny Kulikow

Dom: 80 pag: 254 n. obr.

- 1. porzycia zmarzona
- 2. " w stanie biernym Niemitowa n. 3. obr.
- 3. " do 52 porzycie zmarzone

Dom: 197 pag: 96 n. obr.

- 53 porzycie patrz w stanie biernym " n. 53. obr.
- 54 " do 96 zmarzone

Dom: cod: pag: 97 n. obr.

97. Akth: 35644. ring: 16 Daxemb 1856 inter: 28 Januar 1857.
 dem fürsprechlichen der Luxemburger St. Grundrenten-
 fonds: Direction dem 3. Daxemb 1856 z. 5501. ymmerd-wird die
 Grund Rentzinses recht Grundrenten: Erst Concession
 zu Brody- d. Bank am 9. Mai 1856 Das für die in der Adress
 Off: Kanonischen Gitter für aufgeführten interkonnige
 Leistungen sind zwar in Kulikow mit 1857 2010000 zins Last
 verpflichten fultfürzügigen Capital. im Lastrenten und 16
 krummen Gildes zu Günsten des Grundrentenfonds
 interkonnig. in Akten

98 porzycie do 93. zmarzone
Dom: 345 pag: 414 n. obr.

- 94. porzycie patrz w stanie biernym Niemitow n. 95. obr.
- 95 " zmarzona

Dom: cod: pag: 415 n. obr.

- 96 porzycie patrz w stanie " " n. 97. obr.
- 97 " do 99. zmarzone
- 100 i 101. porzycie patrz " " n. 101. i 103. obr.

W dniu dnia pierwszego Czerwca roku Tysiąc Osmset
Siedmi i atego. 1870.

Piotr Janowski
Registrator



H. Angerman

Kulikow

9 Rajski

p. 13
657.

ipsum habet in
proprietate in
namque permissa. *A. M. U. S. C. D.*

27 957/20

Arhany Gemi Sempu Dohing!

Jaw Al. dulli puybat poranung
Do Luens - a Dmi unung'nyo
Bat Parlan nusi ungu' Sog
Sobunig, repunidyji' Dnyg
wryt' na diu - remianun Jus
Kaminina juit, bado kuttu
ubuni' L. i' adyika' Do
midia.

P. Taraniulli odobany 2000f,
Kuroul ni p'romonit'as ;
Muypt ; j'elid' ni, ungu'
wan podunig na wrypt'as
Pud untygon' hamin' ungu'ing

Pomy wai o przystani nas
 artkumni indywidualnych, a owa
 uniam abistoni i grani
 parulli dominickich, puz
 wojentys i inyil pouda-
 nyil, Ladii o dominicki
 wali w dade ngydy istus
 p. Jos Lamoylla, puzpuz-
 tui si da lub ni? - w
 ostetym rari rari ni
 przysti artkum individualny
 lara i Kungroy, fuzadkoi
 a oznamunim atkumunim
 dourer i wazyil, wisth
 stam i palysta fuzadkoi.
 Ladii wan indurani
 przysti puzandij
 Ouzlagel

4/6. 865.

Charles Louis de Broglie!

Bonne nuit o redoutable Arthur
 individuel gracieux pour moi
 hier; un jour pendant, l'indiv
 o nationale n'est pas ne s'élèvent
 in on te grante état
 pendant, j'ai tu o opus
 i' onnerme gracieux h'ch par
 celi, nationis o Tomisimé, un
 o lai Lonquini pour si j'ada,
 l'at uje de n'est pas - w pionner
 uje de la ch'ique ni p'obit
 d'at'ant i' ind'ant o imi
 nal p'obit n'est pas - w
 p'obit n'est pas n'est pas

na wieś, a już adjarowan
chrześcijańskim wyobrażeniom
Do Jm. Młodziejowskiego de
Miedzi postać projekt
nowości projektu barokowej
150,000f, prawni użyciu,
aby ten projekt wyjątkowi
stał się - niepełna uwaga,
jaka była, aby Jm.
Młodziejowski profetyzował się
Do M. Bogdanowicza,
a gdyby nie było uporem
Do Jm. Przymusińskiego -
A także Jm. M.
Dzielnego w swoim przedaniu
Ten M. w swoim top
intencji, lub obawiam się,
aby Jm. Młodziejowski nie

Es, jall kaidy inng w piiperuise
niepusit. - Chiejin Ma to pygposuise!
Lating wai Juurni

pygiand pwarding
Goulungel

13/6. 565

jak okazuje się z mapy idealnej rozpozyczenia

pod liczbą topogr. $\frac{1310}{1440}$ stara nowa

też, do Drogi prawa Odstanem rozkład. Łąki te znajdują się pod Stanisławem, krykiem, a mianowicie:

a Stawisko pod Stanisławem, porzynające się na północ od drogi Stanisławskiej Okładowskiej, ciągnie się zachodnią stroną, w kierunku różnym od siebie, po pod las, zwany Łąkami, będący w sporze między Państwem Łępatym, a Państwem Okładowskim, znajdujący się w temczasowym posiadaniu Państwa Okładowskiego - dalej zakreśla półkolem w kierunku zachodnim i północnym, około tegoż lasu wsię, kowato, - wchodzi następnie w głąb po mienionego lasu na północ, - skręca się ku południowi, - dalej prawie prosto, takżnie znówu kierunkiem północnym po pod tenże las, aż ku granicy zachodniej, gdzie przypiera do łąki dominikalnej, ~~Wojewódzkiej~~ ~~Państwa~~ ~~Łępatego~~ ~~określonej~~ ~~granicy~~ ~~Państwa~~ ~~Łępatego~~ - Tu od granicy zachodniej, - skręca się strona południową po nad dawną Łępatą rzekę Stry, na którym miejscu położone łąki włości Państwa Stanisławskiej, - zakreśla półkolem w kierunku południowo-wschodnim, lenie graniczną ku rzec Stry, i ciągnie się dalej od wschodu po nad tę rzekę, - dochodząc do granicy Stanisławskiej Okładowskiej, który północną granicę tej łąki stanowi. F

F obejmuje budynki mieszkalne i gospodarstwo poddominikalne, - do Państwa Łępatego należącej,

F przedstawienie tej łąki wynosi około 20 morgów. -

b łąka błoto pod granicą Okładowską, ~~określonej~~ ~~granicy~~ ~~Państwa~~ ~~Łępatego~~ ~~określonej~~ ~~granicy~~ ~~Państwa~~ ~~Łępatego~~ pod liczbą topogr. $\frac{1311}{1441}$ stara, - oraż c) Magazyn, dominikalny torbiez, pod liczbą topogr. $\frac{1312}{1442}$ - bezpośrednio ze sobą połączone, - zawierające ogólnie przedstawienie około 20 morgów, - przypie. sąż od strony północnej w formie

do "całkowitego" P. Nawiaty

podstawnej do gołębca Stawistawczykowski
 do Ohladowskiego, - zaś na zachód, - po
 tudnie i wschód, obchodząc wspomnianym
 lasem, Ławosie Plisic zwany, który w krótkich kierunkach, granice
 tych toż oznacza aż ku zmianie prąd,
 nocnej - zakreślonej gołębca, z Sta
 wistawczyka do Ohladowa prowadzą,
 cem. -

d. Kondratowe błoto, - także, zapisana
 w metryce urbarjalnej z r. 1820 pod literą
 topogr. $\frac{1313}{1443}$ obejmująca przestogiem około
 to 15 morgów, - leży na zachód od
 Łaki Stawisko pod Stawistawczy
 kiem, - mając tedy od wschodu rzeczno
 ne Stawisko, - ciągnie się na północ,

Widzieliśmy las Ławosie Plisic ten kraj
 granicznej, starej, wiodącej Ohladowskiego
 wem a Łopatynem, - przypiera do Łaki
 Kiewickiego wotowianina Pawła Słobow,
 rzeczą się na północie po uciek lasu do
 ryjoko rzeki Ater, na którym położone
 Łaki wotowianina Pawła Słobowickiego.

do gołębca Stawistawczykowski do Łaki
 Kiewickiego, - dalej na zachód, - po
 tudnie patrzęła lenie kręta po
 pod las, Ławosie Plisic zwany, - któ
 ry idzie od zachodu i południa stażką.

e. Urozystko Pańkowa, także dmiński
 kalna, zapisana w metryce urbarjal
 nej z r. 1820 pod l. $\frac{1316}{1446}$, - i zawiera
 jąca stawiskowy około 20 morgów,
 położona jest na północ od gołębca
 Stawistawczykowski do Ohladowa
 kiego, - będąc zatem odgraniczona
 z ~~zachodu~~ od wschodu gołębca, ze
 Stawistawczyka do Łopatyna pro
 wadzącym, - ciągnie się w kierunku
 ku północnemu, po pod las, Ława
 sie Plisic, - wstębia się w ten las
 ku zachodowi, - i graniczy w dalszym
 kierunku, aż ku gołębci Stawistawczy
 kowski do Ohladowskiego z lasem wspo
 mianym, który ją stażką. -

Łaki wspomniane posiadają Państwo
 Łopatyn

1 ar' do riny 1862 w grani
Zach wyżej opisanych, -

Lopatyn i wrythowato. Dnieprami starych
czarow w ten sposob, ze na takowych corok
nie kosito trawe, - robilo siano, skota,
dalo takowe lub w umytlwie na ten
cel stad przez Panstwo Lopatyn zabud
wana, xope, - lub w sterty; - a nastep
nie zabierato je Panstwo przy sposob
wiejzej drodze, - najexgniej samicami
do folwarku Lopatynskiego, - lub
przekazywato komu kolwiek do zabra
nia za asygnacjami, przez Admini
stracja dobi Lopatynow wyptawiane
mi; - zas' podle s'ni xowki, ^{z wybudynkami} na ty
to Stawisko pod Stawistawyrkion
itniejze, - poriadato w ten sposob, iz
ustanowiony tom przez Panstwo Lopatyn
oficialista D najdawniejzych czarow
ar' do r. 1862 takowa zajmowat, - i tak
taki w nowie b'edze, - jako tez las przy
legty Larokle Plinie, - ~~komu xowki~~
obecnie w poriadaniu Panstwa Ohlady
wa zostajacy, - do xowkat. - ^{z wybudynkami} anaj d'ujze na
taki. Te sporne ^{z wybudynkami} poriadat i wrytho
wat ^{z wybudynkami} najpierw gnacy hr. Chotowiec
ki, - nastepnie Kowery hr. Chotowiec
ki; - po tem Adam hr. Chotowiecki
wiprzerwanie ar' do czasu przedarzy
majatku Lopatyna Panu hr. Adamo
wi Lamajskiemu w r. 1838, - Klony
to ostadni, z tytulu wlasnosc Pan
stwa Lopatynow, takowe ar' do ro
ku 1862 poriadat i wrywat, i siano
z takowych do folwarku Lopatynskiego
bez przewkody zabierat, - przywtan
dywony je sobie i do Ohladowa przy
Tarywony dopiero w ow czas, gdy
w roku 1862 majatek Lopatyn, druga
exekucyj przez Sad przedany, - nowe
mu onegoz nabywcy M. Kaj. Stefanom
Mlodockiemu w poriadanie oddany
zostat. -

były pełnomocnik Pana
br. Kawerego Chotoniowskiego
i Adama Chotoniowskiego
- do owego czasu.

Oddany zostat. -

Wszystkie powyżej przytoczone obla-
żeniom, udowodnia się świadkami:

1. M. Piotr Kawratyła 77 lat mający
właściciel wsi Romanowski, powiatu
Lopatynskiego, i tamże zamieszkały.
2. P. Władysław Kuberka, były oficjalista
Kawerego br. Chotoniowskiego i Ada-
ma br. Chotoniowskiego, tudzież i br.
Adama Zamajskiego, 68 lat mający
zamieszkały na Sabinie, powiecie do-
patynskim. -
3. Domicy Pańkiewicz 70 lat mający
4. Filip Prądzinski 75 " "
5. Teofil Iwanowicz Piwowarowicz 74 lat
6. Andrzej Kosiński 69 lat
7. Mikołaj Kosiński 79 lat mający
i, wzytany wstąpił z Lopaty,
na i tamże zamieszkały. -
8. Pan Józef Uderzki, były oficjalista
br. Kawerego i Adama Chotoniowskiego,
kierownik, obecnie emeryt, - 100 lat mający,
zamieszkały w Wierciszewie, powie-
cie Lopatynskim. -

20. Czerwca 1865

Wysoczny

46

I. Wiesl Sawisko in na Kondratowem
die Wiesl nüttes diates Bauausübung bildet
sinnu lueyge Complex un das Nordwestseite
v. Stanistawczyk galayge, walyge un das
Ostseite von der von Stanistawczyk auf
Okladow füsranden Kowefde, un das Nord-
seite von dem im Letzten das Grottschaft
Okladow befindliche, zwischen diates, in das
Grottschaft Lopaty Holstigen Walden las tro-
janski uder las na charna, uweka, yn,
nuant, in walyge ein mafsgees füsstette
bildet, wallyge von der Wiesl das Niviere
Gründmüttes Pawto Jekow in lüdelig von
dem flüße Styr in Spielwilde von dem el.
den Leate in finter diatem, von Wiesl
die auf Stanistawczyk geföwen bayrängt
wird. die Skizze zeigt die Gestalt
in Götzen daselben -

Längenmaßstab circa 80 Fuß.

II. Wiesl Paikowa. - diates liegt oben
so wie die Gestalt von der Nordseite
v. Stanistawczyk n. z. nordöstlich von
Gottmann in un das Westseite der, von
Stanistawczyk auf Okladow füsranden

Neufels. Dieselbe ist von dem Nord-Wald-
in Tivolis von dem obenwähnten Wald
das trojanski oder das xa karna, west,
Kas in der Ostseite von dem von Stan,
Stamnyk n. z. von dem Westfälischen Kreis
Koma Karoma nach Lopatyn gefunden
Neufels in wickhilling der Chanafler
Wald benannt. -

Дзипи I Книвь Земскихъ Киевскихъ.


Соду тысяча шесть сотъ сѣмъназдцатого
Лѣта Сентемберя тисычтатого Аѣна.

Давомахъ судовыхъ Земскихъ Киевскихъ на Кенъ Стюло Милѣ
 ла Стата Сатемло Длоу на Латѣ Звищпоменетомъ припа лихъ
 ипазавстрѣ тало Стата судове въ правова Загати перѣ на ти тато
 Акеаиомъ Сѣрен, а Латесомъ Тломо по ситъ в Похуѣомъ Дла внишъ
 ми судовити Земскихъ Киевскихъ постановившии о севистомъ
 усубу усозоніе и Латъ Пѣв Сатүүлъ Итоства Поиотори Земли
 Киевское и магорниа Ело тати Еи Латъ Пѣв Профилта з Клола
 Сатүүлвата Итоствавата Поиоторитата Земли Киевское магор
 иовѣ одое сѣоне инедожде иудачисанъ до Книвь иишннхъ Земскихъ
 Киевскихъ сознали ли Архисовони Загитъ сѣд по торого въ сѣнѣ сѣега
 ли и сѣописати рувъ свойхъ, такѣ сѣгатами и сѣописати
 рувъ мѣстъ Зауниавъ Аали усозоноту Ело тати Пѣу, Асимѣофор
 ди Аевлигову наограниченѣ Аѣ Сѣонихъ зъ воевоствѣ Киевско
 Аѣраи то ѣ села Луки, села Тулиновъ, села Млиновъ, села Пѣиновъ
 и села Ипатюновъ въ Аѣ Сѣоихъ мѣста Лѣуина, о сѣомъ тѣо листѣ
 Загитъ и Млати ширѣ Дѣоѣ мѣстѣ, по торого перѣ на ти Полодиови, до
 Дѣгтѣ Ету устаннѣ Архисовоннѣ сознатѣмъ свойтѣ Сѣоѣишннхъ
 итѣоцишннхъ на по Аѣиѣ и вѣоотарннхъ Дѣгтѣ на писатнѣ зѣзволнн
 зши просили аѣи Архисовостати нащѣѣ Дѣаховѣ припѣтѣ и вѣ Ктѣи
 и Дѣтѣиѣ Киевскіѣ уписанъ Дѣи, по торого сѣ иишннхъ Дѣоѣ
Мѣстѣи
Дѣи

Деволга на три листы записи наши ¹ ² ³ ⁴ ⁵ ⁶ ⁷ ⁸ ⁹ ¹⁰ ¹¹ ¹² ¹³ ¹⁴ ¹⁵ ¹⁶ ¹⁷ ¹⁸ ¹⁹ ²⁰ ²¹ ²² ²³ ²⁴ ²⁵ ²⁶ ²⁷ ²⁸ ²⁹ ³⁰ ³¹ ³² ³³ ³⁴ ³⁵ ³⁶ ³⁷ ³⁸ ³⁹ ⁴⁰ ⁴¹ ⁴² ⁴³ ⁴⁴ ⁴⁵ ⁴⁶ ⁴⁷ ⁴⁸ ⁴⁹ ⁵⁰ ⁵¹ ⁵² ⁵³ ⁵⁴ ⁵⁵ ⁵⁶ ⁵⁷ ⁵⁸ ⁵⁹ ⁶⁰ ⁶¹ ⁶² ⁶³ ⁶⁴ ⁶⁵ ⁶⁶ ⁶⁷ ⁶⁸ ⁶⁹ ⁷⁰ ⁷¹ ⁷² ⁷³ ⁷⁴ ⁷⁵ ⁷⁶ ⁷⁷ ⁷⁸ ⁷⁹ ⁸⁰ ⁸¹ ⁸² ⁸³ ⁸⁴ ⁸⁵ ⁸⁶ ⁸⁷ ⁸⁸ ⁸⁹ ⁹⁰ ⁹¹ ⁹² ⁹³ ⁹⁴ ⁹⁵ ⁹⁶ ⁹⁷ ⁹⁸ ⁹⁹ ¹⁰⁰ ¹⁰¹ ¹⁰² ¹⁰³ ¹⁰⁴ ¹⁰⁵ ¹⁰⁶ ¹⁰⁷ ¹⁰⁸ ¹⁰⁹ ¹¹⁰ ¹¹¹ ¹¹² ¹¹³ ¹¹⁴ ¹¹⁵ ¹¹⁶ ¹¹⁷ ¹¹⁸ ¹¹⁹ ¹²⁰ ¹²¹ ¹²² ¹²³ ¹²⁴ ¹²⁵ ¹²⁶ ¹²⁷ ¹²⁸ ¹²⁹ ¹³⁰ ¹³¹ ¹³² ¹³³ ¹³⁴ ¹³⁵ ¹³⁶ ¹³⁷ ¹³⁸ ¹³⁹ ¹⁴⁰ ¹⁴¹ ¹⁴² ¹⁴³ ¹⁴⁴ ¹⁴⁵ ¹⁴⁶ ¹⁴⁷ ¹⁴⁸ ¹⁴⁹ ¹⁵⁰ ¹⁵¹ ¹⁵² ¹⁵³ ¹⁵⁴ ¹⁵⁵ ¹⁵⁶ ¹⁵⁷ ¹⁵⁸ ¹⁵⁹ ¹⁶⁰ ¹⁶¹ ¹⁶² ¹⁶³ ¹⁶⁴ ¹⁶⁵ ¹⁶⁶ ¹⁶⁷ ¹⁶⁸ ¹⁶⁹ ¹⁷⁰ ¹⁷¹ ¹⁷² ¹⁷³ ¹⁷⁴ ¹⁷⁵ ¹⁷⁶ ¹⁷⁷ ¹⁷⁸ ¹⁷⁹ ¹⁸⁰ ¹⁸¹ ¹⁸² ¹⁸³ ¹⁸⁴ ¹⁸⁵ ¹⁸⁶ ¹⁸⁷ ¹⁸⁸ ¹⁸⁹ ¹⁹⁰ ¹⁹¹ ¹⁹² ¹⁹³ ¹⁹⁴ ¹⁹⁵ ¹⁹⁶ ¹⁹⁷ ¹⁹⁸ ¹⁹⁹ ²⁰⁰ ²⁰¹ ²⁰² ²⁰³ ²⁰⁴ ²⁰⁵ ²⁰⁶ ²⁰⁷ ²⁰⁸ ²⁰⁹ ²¹⁰ ²¹¹ ²¹² ²¹³ ²¹⁴ ²¹⁵ ²¹⁶ ²¹⁷ ²¹⁸ ²¹⁹ ²²⁰ ²²¹ ²²² ²²³ ²²⁴ ²²⁵ ²²⁶ ²²⁷ ²²⁸ ²²⁹ ²³⁰ ²³¹ ²³² ²³³ ²³⁴ ²³⁵ ²³⁶ ²³⁷ ²³⁸ ²³⁹ ²⁴⁰ ²⁴¹ ²⁴² ²⁴³ ²⁴⁴ ²⁴⁵ ²⁴⁶ ²⁴⁷ ²⁴⁸ ²⁴⁹ ²⁵⁰ ²⁵¹ ²⁵² ²⁵³ ²⁵⁴ ²⁵⁵ ²⁵⁶ ²⁵⁷ ²⁵⁸ ²⁵⁹ ²⁶⁰ ²⁶¹ ²⁶² ²⁶³ ²⁶⁴ ²⁶⁵ ²⁶⁶ ²⁶⁷ ²⁶⁸ ²⁶⁹ ²⁷⁰ ²⁷¹ ²⁷² ²⁷³ ²⁷⁴ ²⁷⁵ ²⁷⁶ ²⁷⁷ ²⁷⁸ ²⁷⁹ ²⁸⁰ ²⁸¹ ²⁸² ²⁸³ ²⁸⁴ ²⁸⁵ ²⁸⁶ ²⁸⁷ ²⁸⁸ ²⁸⁹ ²⁹⁰ ²⁹¹ ²⁹² ²⁹³ ²⁹⁴ ²⁹⁵ ²⁹⁶ ²⁹⁷ ²⁹⁸ ²⁹⁹ ³⁰⁰ ³⁰¹ ³⁰² ³⁰³ ³⁰⁴ ³⁰⁵ ³⁰⁶ ³⁰⁷ ³⁰⁸ ³⁰⁹ ³¹⁰ ³¹¹ ³¹² ³¹³ ³¹⁴ ³¹⁵ ³¹⁶ ³¹⁷ ³¹⁸ ³¹⁹ ³²⁰ ³²¹ ³²² ³²³ ³²⁴ ³²⁵ ³²⁶ ³²⁷ ³²⁸ ³²⁹ ³³⁰ ³³¹ ³³² ³³³ ³³⁴ ³³⁵ ³³⁶ ³³⁷ ³³⁸ ³³⁹ ³⁴⁰ ³⁴¹ ³⁴² ³⁴³ ³⁴⁴ ³⁴⁵ ³⁴⁶ ³⁴⁷ ³⁴⁸ ³⁴⁹ ³⁵⁰ ³⁵¹ ³⁵² ³⁵³ ³⁵⁴ ³⁵⁵ ³⁵⁶ ³⁵⁷ ³⁵⁸ ³⁵⁹ ³⁶⁰ ³⁶¹ ³⁶² ³⁶³ ³⁶⁴ ³⁶⁵ ³⁶⁶ ³⁶⁷ ³⁶⁸ ³⁶⁹ ³⁷⁰ ³⁷¹ ³⁷² ³⁷³ ³⁷⁴ ³⁷⁵ ³⁷⁶ ³⁷⁷ ³⁷⁸ ³⁷⁹ ³⁸⁰ ³⁸¹ ³⁸² ³⁸³ ³⁸⁴ ³⁸⁵ ³⁸⁶ ³⁸⁷ ³⁸⁸ ³⁸⁹ ³⁹⁰ ³⁹¹ ³⁹² ³⁹³ ³⁹⁴ ³⁹⁵ ³⁹⁶ ³⁹⁷ ³⁹⁸ ³⁹⁹ ⁴⁰⁰ ⁴⁰¹ ⁴⁰² ⁴⁰³ ⁴⁰⁴ ⁴⁰⁵ ⁴⁰⁶ ⁴⁰⁷ ⁴⁰⁸ ⁴⁰⁹ ⁴¹⁰ ⁴¹¹ ⁴¹² ⁴¹³ ⁴¹⁴ ⁴¹⁵ ⁴¹⁶ ⁴¹⁷ ⁴¹⁸ ⁴¹⁹ ⁴²⁰ ⁴²¹ ⁴²² ⁴²³ ⁴²⁴ ⁴²⁵ ⁴²⁶ ⁴²⁷ ⁴²⁸ ⁴²⁹ ⁴³⁰ ⁴³¹ ⁴³² ⁴³³ ⁴³⁴ ⁴³⁵ ⁴³⁶ ⁴³⁷ ⁴³⁸ ⁴³⁹ ⁴⁴⁰ ⁴⁴¹ ⁴⁴² ⁴⁴³ ⁴⁴⁴ ⁴⁴⁵ ⁴⁴⁶ ⁴⁴⁷ ⁴⁴⁸ ⁴⁴⁹ ⁴⁵⁰ ⁴⁵¹ ⁴⁵² ⁴⁵³ ⁴⁵⁴ ⁴⁵⁵ ⁴⁵⁶ ⁴⁵⁷ ⁴⁵⁸ ⁴⁵⁹ ⁴⁶⁰ ⁴⁶¹ ⁴⁶² ⁴⁶³ ⁴⁶⁴ ⁴⁶⁵ ⁴⁶⁶ ⁴⁶⁷ ⁴⁶⁸ ⁴⁶⁹ ⁴⁷⁰ ⁴⁷¹ ⁴⁷² ⁴⁷³ ⁴⁷⁴ ⁴⁷⁵ ⁴⁷⁶ ⁴⁷⁷ ⁴⁷⁸ ⁴⁷⁹ ⁴⁸⁰ ⁴⁸¹ ⁴⁸² ⁴⁸³ ⁴⁸⁴ ⁴⁸⁵ ⁴⁸⁶ ⁴⁸⁷ ⁴⁸⁸ ⁴⁸⁹ ⁴⁹⁰ ⁴⁹¹ ⁴⁹² ⁴⁹³ ⁴⁹⁴ ⁴⁹⁵ ⁴⁹⁶ ⁴⁹⁷ ⁴⁹⁸ ⁴⁹⁹ ⁵⁰⁰

Давид
 Давид

Ело тлани поти хв знаи хв вишо на гонти тид дуритов в долов дучев
 левов, и джелтаи знит подитиов при хостат столий дуров матои дле
 сов в дола и дучев д сабанити нацити леуинсимти и дживонии дови
 хроста, лев хв дучев хв и дола до тества леуинта на ледати тави на
 дучеване тако и найнши е рети злого бвелтаиово тави сатов дичу девли
 тови тако и по дани Ело дудати, а мы сати аны слуги догаре и по дани на
 ший леуинсий и инии дачи дурити, дола, лев дучев хв дачное и тв
 перешиови гини дачое все тако дживи оунаило дачит в саво хот в дичу
 пова дичои и дедант, и споио но в Ело тлани Пна девлига и по тав става
 Ело тлани, и по дани и д млати уривант тави в дуритов дча не тав
 мо, и тоги не дучето по заруио на вло тлани Пна девлига и по тав става
 Ело тлани дво тав сего золотий по си хв и по на лор дичет в джелтаи
 шов и на лавов кр джелтаиово лавову и присели тавесное тавио
 на лавое рече сава, Оио тав рур тав заруи и шови е сли дичето дчов
 дичев тави в дачи наш наруши тав и тавое дичов дондичи и не гав
 дали и дичеву шави тавио иро ионо дичов по тав рече унази вала дачто
 до то Пна девлига дичи а по Ело тлани дичет в и по тав тав Ело тлани и до дч
 тави дичев и оне лавов по вати на сати, а по на по тав тав на шави лавов
 таволо дичев сур и драв сати по логу диче таволо дичев и таволо дичоло
 дичоло дичи диче таволо, дичови дичев по вав и вое в ставо, тави д
 и на по срдати диче таво болниово и диче таво по вав и саво тави
 сати по логу дичи и на по роти дичи правит в и не гав дичит в, а тави дич
 шовит в и дичит в по вавит в сати дичев тави на шави а тави по тав
 шови на шави по вавит в дичето диче шовит в тави шовит в саво тав и в ра до
 до по таволо по вавит в дичето сати и не вито дачи тави дачити
 савати и о дича дичи правити и не гав дичити по саво тави по саво
 лавое ситов вавит в лавово по вавит в лавовит в и не вав
 до тав тав

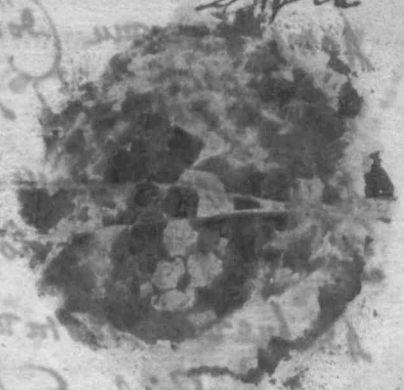


Все слово и слово до Книжъ Земскихъ Киевскихъ еста вписанъ.
 А в Книжъ сейъ ^{и менше} ~~Земскихъ~~ За вѣдомствъ и позволенствъ ~~Синта~~^и
 и вшоло и предѣломъ ~~и вшоло~~ ^{и вшоло} ~~и вшоло~~ ^{и вшоло} ~~и вшоло~~ ^{и вшоло} ~~и вшоло~~ ^{и вшоло}
 Эта Анна Невица Прудеуило, Генерала Ашефта, и Генерала
~~Генерала~~ ^{Генерала} ~~Генерала~~ ^{Генерала} ~~Генерала~~ ^{Генерала} ~~Генерала~~ ^{Генерала}
 Задриносоило ~~и вшоло~~ ^{и вшоло} ~~и вшоло~~ ^{и вшоло} ~~и вшоло~~ ^{и вшоло} ~~и вшоло~~ ^{и вшоло}
 Ператаи ~~и вшоло~~ ^{и вшоло} ~~и вшоло~~ ^{и вшоло} ~~и вшоло~~ ^{и вшоло} ~~и вшоло~~ ^{и вшоло}
~~и вшоло~~ ^{и вшоло} ~~и вшоло~~ ^{и вшоло} ~~и вшоло~~ ^{и вшоло} ~~и вшоло~~ ^{и вшоло}

По Императорского безпресовѣдливо вѣдѣва
^{и вшоло} ~~и вшоло~~ ^{и вшоло} ~~и вшоло ^{и вшоло} ~~и вшоло ^{и вшоло} ~~и вшоло~~ ^{и вшоло}~~~~

Соборъ Дмитіева Половца

Неизитности ~~и вшоло~~ ^{и вшоло} ~~и вшоло~~ ^{и вшоло} ~~и вшоло~~ ^{и вшоло} ~~и вшоло~~ ^{и вшоло}
 Мастрато ~~и вшоло~~ ^{и вшоло} ~~и вшоло~~ ^{и вшоло} ~~и вшоло~~ ^{и вшоло} ~~и вшоло~~ ^{и вшоло}
 Санило ~~и вшоло~~ ^{и вшоло} ~~и вшоло~~ ^{и вшоло} ~~и вшоло~~ ^{и вшоло} ~~и вшоло~~ ^{и вшоло}



1717. ~~и вшоло~~ ^{и вшоло} ~~и вшоло~~ ^{и вшоло} ~~и вшоло~~ ^{и вшоло} ~~и вшоло~~ ^{и вшоло}
 1717. ~~и вшоло~~ ^{и вшоло} ~~и вшоло~~ ^{и вшоло} ~~и вшоло~~ ^{и вшоло} ~~и вшоло~~ ^{и вшоло}

5. Augustus Secundus Dei Gratia Rex Poloniae Magnus Dux Lithuaniae Russiae Prussiae Moscoviae Samogitiae Lithuoniae
Volhyniae Podoliae Podlachiae Livoniae Chocimensis Cuiusdam Cerniechoruicj: Nec Non Hereditarius Dux Saxoniae
Et Princeps Elector.

Significamus presentibus Literis Vris quorum intereat Universis et Singulis, quod cum ad Regni Vri Splendorem pertinere existimarem
ut Civitates, Villa et Oppida in Regno et Dominijs Nostri existentia, tam publicis, quam privatorum hominum, opibus affluerent, quibus
non tantum rei domesticae considerent, sed etiam Reipublicae in illius necessitatibus praevidio, adiumentisq; essent, cumque eius-
modi Opes potissimum Commerijs, ac mutuis Negotiationibus Civium parentur, et propterea mercatores publici, seu Fora Annua-
alia, in Civitatibus instituta sunt, Libenter Insularum Villa Lorznicus in Palatinatu Russiae Terra Haliciensi Districtu vero Trem-
bolicensi, Scti, ad Nos per certos Consiliarios Vros facta petitioni annuendum esse duclimus, ut in eadem Villa Foralia, vulgo Targi,
et Forum Annuale, seu Nundinas indiceremus, et institueremus, prout quidem indicimus et instituimus presentibus Literis
Vris, extra tamen praedictam viciniam Civitatum, et Oppidorum, videlicet Foralia, vulgo Targi, pro quolibet die Dominica
Nundinas vero in Nowosato Ruskie prima, in Lubowic Ruskie altera, in Lubowic Ruskie tertia, in Lubowic quarta se-
lebrandas, ad quas quidem Nundinas et Foralia vulgo Targi, libenter et licite, perpetuis temporibus, hominibus cuiuscun-
Status, Sexus, et Conditionis, Sui, et Nationis atq; Ritus, ad illam Villam Lorznicam dictam, cum quolibet genere mercium molun-
dinis, et Foralibus vulgo Targi, annulis Annis celebrandis confluere, atq; ritè et securè, emere, vendere, seu procebus, oneres pro
meribus permutare, omnia et singula Negotia licite, et honesta peragere et conficere. Venientes quoq; ad Nundinas hasce
atq; Foralia et inde cursus descendentes ea utantur securitate, qua omnes in Provincia Nra discepti, gaudere consueverunt, Nisi
forte aliqui tales fuerint quos Leges publicae ferre ois possint, et quibus bonorum hominum consortium negatur. In quo-
rum psona praevidi Manu nostra subiectas de illo Regni Communis infirmus. Datum Varaviae Die XVI mensis
Decembris Anno Dni MDCLXXII^{mo} Vri XLV^{to}

Augustus Rex



Nundinae foralia pro oppido Lubowic
in Palat. Russiae.

Michael Mauricius Rusli Benator
Terra Lomzen Reg. Lub. Seruis

1708

Ad Officium et Acta p[re]s[ent]is Castell[an]i Capit[uli].
 Tandem personaliter ueniente Laborosi Jaco-
 bu[m] Studyka advocatus, atque Martinus Sach
 Iuratus de Villa Lukowca, Responsum ad p[re]s[ent]is
 Insi. Iannis Ellastkowst. Venatoru[m] Niciouid
 Subiecti, Subditi, Suis et aliis tam uicino tam sac-
 rum de Villa p[re]fata Lukowca pro quodam ra-
 ti habuit causet et se p[re]s[ent]is Inscribunt Nominu-
 bus, facta p[re]s[ent]is Solenni Proposita contra sei-
 horum Lencatt Alaris et Magnifici Palatella-
 uouid racione Damnois inuidialium p[re]s[ent]is
 in p[re]s[ent]is p[re]s[ent]is Villa Lukowca sibi et uicinis
 Suis facti et illat[ur] obstruunt eidem Officio p[re]s[ent]is
 Castell[an]i Capit[uli] Tandem et ad illa condim
 p[re]s[ent]is de gestis Damnois p[re]s[ent]is
 tem p[re]s[ent]is illat[ur] in p[re]s[ent]is de p[re]s[ent]is
 Verborum e[st] mod[us].
 Pretensio de p[re]s[ent]is p[re]s[ent]is Insi. p[re]s[ent]is
 milnego Ienu. Sama Woiwo dy Maraweckiego,
 Anon sibi tak uide p[re]s[ent]is p[re]s[ent]is

Aetmanskiego w Dobrach Nacheckich to jest w
Zubowice Polu Tynsznego Niedmornego
Niedmornego die vigesima et una.

Na przed na koni. Jedenaście brano na białdy koni
po Tynszu Niedmornego, ucygni Tynszu Niedmornego
Niedmornego, Cuzoas tar szery gweis zryze szery
Zubowice wybrata Wodeteli. Dwanaście Frydrie-
sch, Wodetel Jedem po Tynszu a Frydrie sch
u cygni Tynszu Frydrie sch Niedmornego, dwa a
Doracki. Przez całą zimę bo y w post Wodetel Frydrie
ze Sachtom cona de luccach bylowi: ma dyla
grac musiała napili na Tynszu Frydrie sch
Siana Nierachni ze cos armili pylkoro, co doli
manowu wywarli wozcio dwadziecia Jedem,
po Tynszu Frydrie sch u cygni Tynszu Niedmornego,
Zechna do diegshin sposobem uno y od cary
Chengwei. Zaccihali tworami y na konie Pa-
bucki Siana. Sto doli w lesie w horycy dwa Pro-
gi byty, wacknie sic. Progi Jedem Tynszu Niedmornego
Niedmornego u cygni Tynszu Niedmornego. In-

Summa Synfow Synize Frysta Frydrie:
 sei; Nie rachujemy Mijsa Kur, Jezw co Exekucie
 nakazpily, Nie rachujemy. Konia Grego Rmie:
 ciow: wrieto, Stery Medieie Serditi: Malieby:
 wozdy osadniewozdy oddali; ten Ken iruccegonia
 uchtopa edech, za ktorego wtop sobie rachua:
 re Synfow Perce die fagt, Swiadkiem jest Sena
 Pan Promentow: Li: przy ktorem wetor Luz
 kowdy przy diemadzie te wozdy kie Ingu si:
 cye wyuriedione byly, nakaz: Zaras Chacli
 Chlopu przyjac qnize, ale re dca Pan Promen:
 teroski. Zhrzet przyzyci de blamizc In Syn
 Spozobem Nadgradac, Coudygatho przy Pleni:
 potency: dancq przez wce Jaku Sama Rausta
 Naykciowera do Jzdu Jafne Wielmoznego
 Jenu Sama Joziego Wozpyskownego podac. Et
 muerificacienem que pcedum Capras on pti.
 Offerentes Labon: p. Jacobus Studyska ac
 uocatus et Mannus Juch, Jovanus de villa Lulo:

cum exens suscepit acris que suis conno-
 raunt.
 Actum in Castro Sandecensi, Feria
 Secunda ipso Die Festi. Inm. Aguratio-
 nis. An. 1711. Domini. Et Anno Eiusdem,
 Millefimo, Septingentesimo, Octavo.

Corruit Bilanika
 regis

Jacobus Jordan Vicecomes
 et Judex. Castri Sandecen-
 sis.

Handwritten text, possibly a signature or address, located in the center of the page. The text is faint and partially obscured by the paper's texture and a horizontal crease.

Handwritten text, possibly a signature or name, located in the lower center of the page. The text is written in a cursive style and is partially obscured by the paper's texture and a horizontal crease.

2017113

142

Do
Jasnie Wielmożnego Pana Adama
Kubi Komorowskiego Sufferyniskiego
właściciela dóbr

27
Eucrycach!

Na skargę wniesioną przez Jasnie
Wielmożnego Pana o namierzony przez
właściciela dóbr Szarpaniec stworze-
nie karczmny przy gościńcu Sokalskim,
z którego się dotychczas nigdy nie
chowywali i w której przed kilkoma
laty cała podmieńcyńska wymor-
żowana - oznajmiam po zbadaniu
sprawy - że karczma zamiankowana
dotychczas w rąk, leży przy samej
publicznej drodze w Sokalu do Eucryc
przez drogę - jest od granicy Panstwa
przez 800 metrów, oddalona i nie
19. Listopada 1878. r. podmieńcyńska
Gewinnów nie w tej karczmie lecz w kar-
czmie Jasnie Wielmożnego Pana
Szarpaniec, w rąk dotychczas istnie-
jącej wymorżowana -

Wobec tego nieistnienie prawej
podmieńcy - nakazujący zamknięcie owej
karczmy - i odgraniczenia właściciela
dóbr Szarpaniec w wykonywaniu przy-
stępującego mu prawa propinacyjnego.

Ch. Starostwo
W Sokalu 6. Grudnia 1878.

J. Krowczyński

Q 17113.



Do
Panie Wielmożnego Pana
Adama hr. Komorowskiego
Sufferyńskiego właściciela dóbr

Suczyskach
p. Kartaków

~~Łódź~~



Za Korzystanie z nas osadzi przeproszeni w naszymi przez
Lęgo Wł^o Domi potentat naszego lub jego Władztwa po
tentu zdiatane bezwarunkowo za Warunki nas i na
szych zakt. i osadzi w obowiazujace umowieniy i wnieci przy
niekarmy oraz zobowiazujemy si tomuz nawazem Wł^o
Demi potentatowi lub jego Władztwu plenipotentowi co jego mi a
ne Staranie wynadgrudzic i wryskcie wydalki za ten
interes tozom vermd zroveci, niniejsze Demipotentuje
w przytomnosci swiadkow w Obecisci Władzi miejscowego
wlasnosciowie przepisujemy takzom do Wsiąg publicznosci
w cięzpa prawni obowiazujace prawo udowodnienia jego przed
Wł^o i weni am in teressam Massy s. p. Brata naszego
Karola Frabi Państwaskiego napisanie niekarmy vs.
Lęgow Dnia 22 Styчня 856. Teresa Opatkowska, Maryanna
Millerowa, Lorez Skozarzynski, Lubana Radceka Anna
Kossowiczowa. Niniejsza Demipotentuje Pymus. Bajer
Taworni Msi. Obecni swiadkowie Pl. Sikorski pisarz Kamary
Lorez Floracy. Taku swym zowz przepisy wlasnosciowie
w obecisci urzadu Kamary miejscowej wrymion stwierdzam
Woj. Malajra.
L. S.

Chmielects. font
Miodeleewerks

Lutoorinka

23/ Newelanka	Urszula	Proha
24/ Ostrowska	Regina	Pasca
25/ Rebner	J.	Fija
26/ Rudnicki	J.	Bobin Winda Pa
27/ Sawarynówna		Kulcz
28/ Sclorer	Fani	Fiute
29/ Stachelówna		Chmie Klein
30/ Stolzberżanka		Smoll
31/ Suchoniówna		Loosk
32/ Tranówna	Felicja	Salvo Si
33/ Trusz	Marja	Herzb tine
34/ Tuchówna	Regina	Pilat XVII
35/ Ulicki	Jarosław	Pini rzy
36/ Walter	Mieczysław	Kwart
36/ Vogelówna	Róża	Hesic
37/ Wolf	Marja	Spenc Brenc

*Jenny M...
M...*

Justow's...

Skutka w Jutensie z Wtlo Gorstienici.


Note podał aby miał Komornik nakaz by niektorych
 Swiadkow atcytowal, gdy Strona niesprawiedliwe spisa
 nie Inwentarza nr 11. 2^o aby Stuzacylo przynies
 id Karuzt Stawgi 3^o Dokumenta wrystkie aby
 nakazat Komornikowi, y zrusz Swiadkami y kiz
 sija dla krotzey drogi nakazat, poniewaz zuchodzy
 Wismorennos Recens od pracoa wrymili a dotyma
 pikanii aby byli a kunszoyego nakazane.
 Manifest do Tabuli aby byl podany.
 Stanislaw Chudusowski zapobiegucy Autorii Fortuny
 swoicy Manifest wrymili o to ^{maie robic wyprawozny}
 Inymyngi Ninieyzy wrymily Manifest ^{o to}
 w Dobru Lutowski od Niedzy Wtlo Gorstienici jego
 wstane Dzedziene w Roku 17. y tak trzymajze spetkoyne
 y wrescie Roslysi nowicy Inymyngi nie wrymily
 wrymili Rok gda Nuywyzszu Konioze Prady nakazaty
 Dedykacjo byta ratowany. Niedzy Wtlo Gorstienici
 teki a Wrymili Rodziny Ninieyzygo Manifestanta oblige
 sont, ardy Rodziny Ninieyzygo Manifestanta oblige
 dui: y Ratuse zwalony w tymze Miesteczku Lutowi
 skutka nowim Kuzstew nowo wystawit y june polny
 nit Reparacye, gdy Ninieyzy Manifestant wrymily
 ic Niedzy Wtlo Gorstienici Chmielecki jako brzoze Wrymily
 wrymily to wrymily przyci na dalicy las popiel
 wrymily tak Rodziny Lutowski ratowal zaktadacy
 niko y Ratuse nowy wystawit, y gda wrymily Rok 17
 yicy nowicy zuryt grunta probowac y do mierze
 Augusto dotrymunt Wtlo Theodor Gorstienici Bout Wrymily
 Manifestanta Podchlebiti otrzymawozy Denacye od Niedzy
 Wtlo Chmielecki: na te Dobru Lutowski w same Lutowi
 Ninieyzygo Manifestantowi odebra to wiadawozy
 Wrymily tak za zaktady Podchlebiti, y Repara
 cye przyciome przez Ninieyzygo Manifestanta, y
 ydy Ninieyzy Manifestant bycominat si jak
 a Niedzy Wtlo Chmielecki jako y w Wtlo Theodora Gorstienici
 go, wrymily sibi, Wtlo Niedzy Chmielecki zleca
 na Wtlo Gorstienici

do zaspokojenia, W^{ny} rus Theodor Gorski adrytat do niego
w^{ny} Chmielickiego gdzie niniejszy Manifestant widząc
iż zaspokojony w Nalazytości nierostnie od Ladnego, w
pominat iż u w^{ny} niego Josefa Chmielickiego gdzie
W^{ny} Josef Chmielicki rozkarat sobie podnie Rejestra
tak jakstadno jako że Sepency Restaurowania
Ratusza przyrekaige zaplati. Niniejszy Manifestant
po odebranyu takim przyrezeniu Rejestra podat
niegdz w Josefowi Chmielickiemu, jako w^{ny} w^{ny} R^o:
dronemu zony swoicy, ktore zaspokojenie gdy niema
stepowato dopiero w Roku 1793^{im} prawie przed samy
smiercią dat Nieboszyku Josefa Chmielickiego. Niniejsze
mu Manifestantowi 4000 złt na ktore niniejszy
Manifestant dat blankiet, poniewaz miał przyre-
zenie ze gdy z^{ny} w^{ny} Josefowi Chmielickiemu
chciami reszte Manifestantowi wyptaci ale smierci ze
zaskoczyła to niemałajito przyrezenie, w k^{ny} k^{ny} y
Reszty Nalazytości dotąd dostac. Co imiennie niegdz w
Josefa Chmielickiego gdzie niniejszy Manifestant, u w^{ny}
Theodora Gorskiego upowina ze drugi musiat mu po-
kazac Rejestra w z^{ny} Judagacy pokazo to iż, poniewaz
pierwszy ktorem podany był w^{ny} Chmielickiemu
dotąd w Sapierni po Nieboszyku Jose Chmielickiego
statyke jest y tam si^{ny} zmagacie, w ktorym to po-
wtornyu Rejestra z Judagacy uwyjony y podany
w^{ny} Theodorowi Gorskiemu Nieboszyk z^{ny} wyznali
z Podzielstwa ze W^{ny} Theodor Gorski od Niektorych
Nalazytości Niniejszego Manifestanta, z^{ny} podbiat y z^{ny} niebies
podrat a Manifestanta w Rezerwie ^{dotykn 4000 złt na odnie} niemiopulnara z^{ny}
k^{ny} Josefa Chmielickiego w^{ny} tyk
Niniejszy Manifestant niedawny z^{ny} przyrezeniu W^{ny}
prokum Braicon zony swicy wielkie uszkodzenie na Substancji
cyi sie tyk, sam Manifestant w nieodebraniu Rezerwy Nalazy-
tości ale y z^{ny} Niniejszego Manifestanta Franciszka
z Gorski, Rodzina Giostu W^{ny} Wawroczenia Theodora y
Stanislawu niematy na Fortwie ponoi w^{ny} w^{ny} bogu
Roku 85^{ny} W^{ny} Wawroczenia Gorski Franciszka W^{ny} dat

utoronę

W The: Jorki uoia Beka zj przyzywaw y one sponzozonę
 pany wedlug woli swojy do bospino tytko pndali Kiej
 Wm Jozefowi Wyjowi, w ktorcy Transakcyi prepoinieli
 o Siostre swojy Rodzoney Franciszce Modusrewalkcy, Schre
 sine Frymijcy y tazyj przez 2 lat Bim, wiedze o tywo doctio
 nato ze Nieboszczyk Jozef Chmiec: nie byt biezny w sprawie
 a polegat na ich Idamiele Prywilemiancy nocni owi
 czali sie niekrywdzie Siostry swojy Rodzoney Franciszki
 Modusrewalk. a tancy zas w przychali do WJ Jozefa Chmiec
 lekkoj zawre skryje piciugre pozycanym braci spozw
 kemu na ktore Liniugre Wm Chmielecki brat od nich
 Skrypta rako pozycanij y te Skrypta 11 Siebia tazyj na
 Konaskrypcy. Ma niekharznie tych Skryptow swow
 tur w pndali bractw y gwahtem si do prawow wyta
 maie die przed swieruj pomowoy w gog, kuf, p, d
 nie, tyznie w Chmiele tenci Stowami ze wile Rzeczy
 gupio porobitenc w ty wozymto pokhara z jutkury
 ay a ratym y samo mogy w Chmiele. nie trym
 Transakcyi ydy sumony pozycat na siebie brat
 Skrypta z Owiadreniem zawro. Zonie Manife
 stanta Franciszce Jostick, tenci Stowami in
 o Wtkani zawro pamytano Wtkawij mienta
 wda, dla rezy o Nchylemie Transakcyi y miwe
 zmusi ze ranow pntowii, rezewuige sobie ierze
 w przyzycani

Konstytucja de jure domus praeiudicium praeiudicium
in rebus domus documentum nostrum Insuper 85
tunc in Testamentum nostrum utamur, Re hanc nupit, arto
dum ab Insuper futa naturam praeiudicium



Skanowanie i opracowanie graficzne na CD-ROM :



ul. Krzemowa 1

62-002 Suchy Las

www.digital-center.pl

biuro@digital-center.pl

tel./fax (0-61) 665 82 72

tel./fax (0-61) 665 82 82

Wszelkie prawa producenta i właściciela zastrzeżone.

Kopiowanie, wypożyczenie, oraz publiczne odtwarzanie w całości lub we fragmentach zabronione.

All rights reserved. Unauthorized copying, reproduction, lending, public performance and broadcasting of the whole or fragments prohibited.