

**Lwowska Naukowa Biblioteka im. W. Stefanyka NAN Ukrainy. Oddział Rękopisów**

**Zespół (fond) 91**

**ARCHIWUM RADZIMIŃSKICH**

**213. Plany i mapy.**



**STRONY NIEZAPISANE NIE ZOSTAŁY ZDIGITALIZOWANE**

213 Page 3

213

213

VI 4

Pruszyński

19 1/2	3	1	
18 1/2	3	1	
17 1/2	3	2	
16 1/2	3	2	
15 1/2	3	2	
14 1/2	3	3	
13 1/2	3	1	16 7
12 1/2	3	1	16
11 1/2	3	2	16
10 1/2	3	1	16

x 11	21	24
x 2	24	2x
x 7	14	x 4
x 4	31	6x
x 8	25	4x
x 5	16	2x
		6x
		16x
HD	114	16x
	96	3x
NO	18	2x
		3x
		2x
		2x
		2x
		2x
		17x
		11 - 18x
		111
		96
		15
		11

10/10



Azarka

Stożpianka

Przebieg nad koma  
wielka  
granicą

Wypust  
Którędy była osłabiona  
Janu Dmishowi

Wielka Stożpianka

Ogród  
Dwór

Rozwał

Sianogę Sadkie

Pole Zabtoce

Zabtoce

SUD

WEST  
OST

NORD

Stara  
Wola

Brzezi  
Panskie  
Cegielnia

Pole za

Zagostawie

Staw

Miasteczko

Wielka

Wm. D.

Kopie Hercegowiny do Krasniewa 27.  
27.

Kopia  
Mapy Dultow y Redultow  
miedzy Matujowami, a Czarno  
Tulą, Tataryng y Salimowami

Fasc. Litt. 2  
H<sup>no</sup> 67



Specyfikacya Gruntow w Pienkach 3  
 w Ożyminie. ornego gruntu Morgow. 214. p 94.  
 w Jarzynie Morgow 252. 142. M. 810. 43.  
 w Ugonie Morgow 343. 166.

A. Sianożył Skrebeninisk w Lesie  
 „ Morgow 388. 294 } M. 877.  
 B. Sianożył Pienkowiec Morgow 400. 141.

Ogut Morgow 1607.



Brullion

Dobry Wsi Pienkow W. Roma  
 na Dziedzicznych. Dr. Mappę  
 dzielesy maigey si zrysowa  
 mier Urdy Jozef Pokoszewski.  
 go Geometry Prysigłogo. Dnia  
 3. Maja 1799. Roku piarsany.


- kolor Ruzowy znaczy Jarzyna
- kolor Niebieski znaczy Ugor
- Kolor Żółty znaczy Ożymina



Ex. Jus. 1775


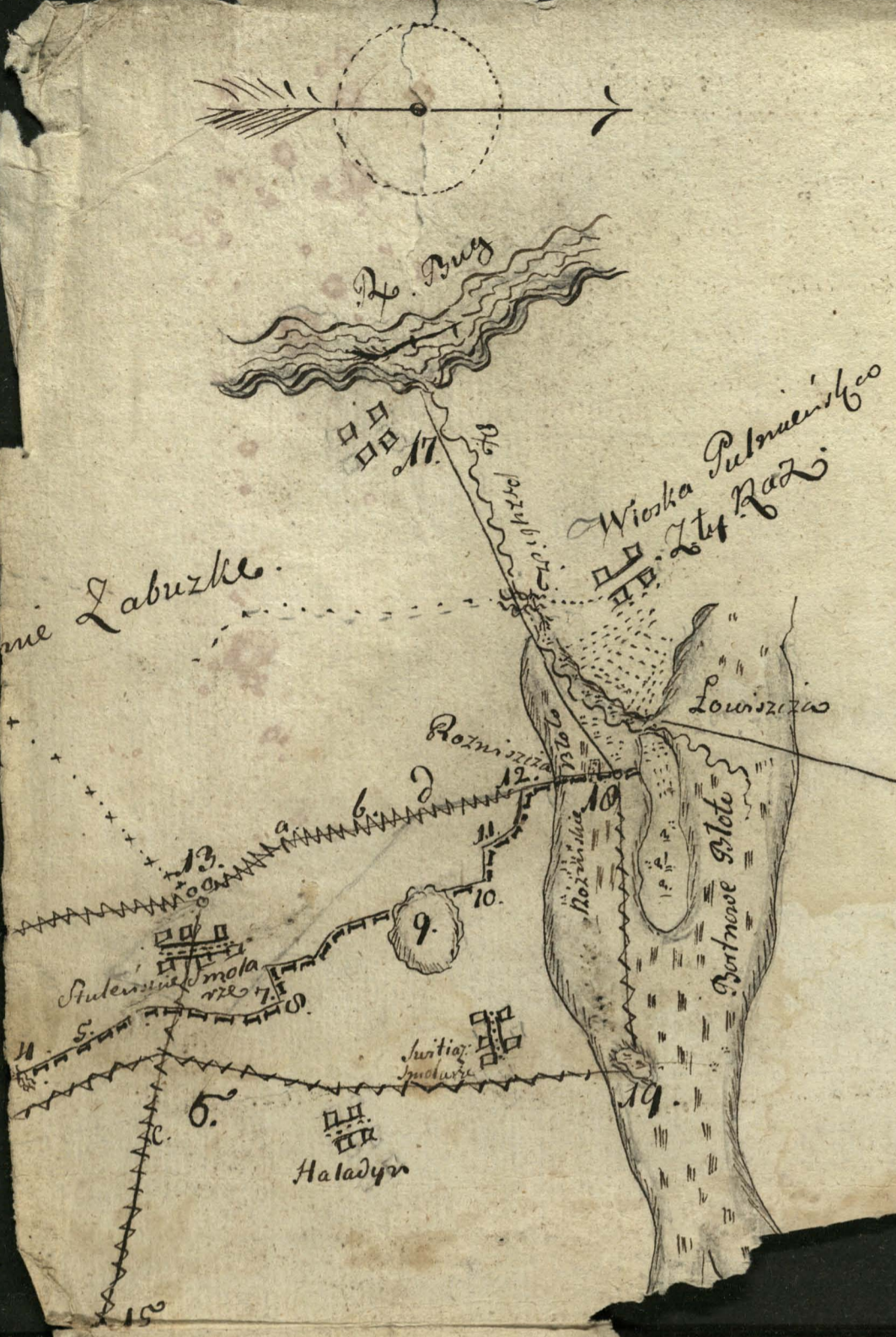
N. 803

Pienkow Mappa  
y suavida



Redukt. Labuzki.

- 17. Labuże od Pulma przez  
na swoją Granicę tytuła  
Dobre wodny.
- 18. Rozniska Płoto
- 19. Midny Ostrow
- 20. Opowe Pole.



Geograficzna Mapa.  
 Diferencji Dobr Lubomskiego  
 od H<sup>ro</sup> Opalińskiego y  
 Labuzkiego 1700 Pr.  
 Trobionu  
 J. Ludw. J. Fratr.

Miara Sianozęci popychaki  
10°  
15°



Kopia z Mapy Kuniowa Sianozęci  
 w r. 1794 w r. 1794  
 w r. 1794 w r. 1794  
 Dekretem Rozbiorowym kondescensjonalnym Zastaw.  
 aprobowaney, i na Skutek tegoż na Mappe wieziagnionej  
 Ktorey jest Morgow Geometrycznych - 97. y Prę. kubad. 108.  
 Jakub Chetmowski.  
 Inzynier Komor. Plt. Wotkowicki

*Jas 7.*  
*no 27*



No. 2. Feat 1729. 2bris 1734. Anno. CLECEL. Oberba.

+

willi

~~Lukaszka~~ Lukaszka

Pencioche Pencioche

Koczorau

Ieribirany

ofowie

manasty  
tyson

Karabacyni

Pukori

Batyoni

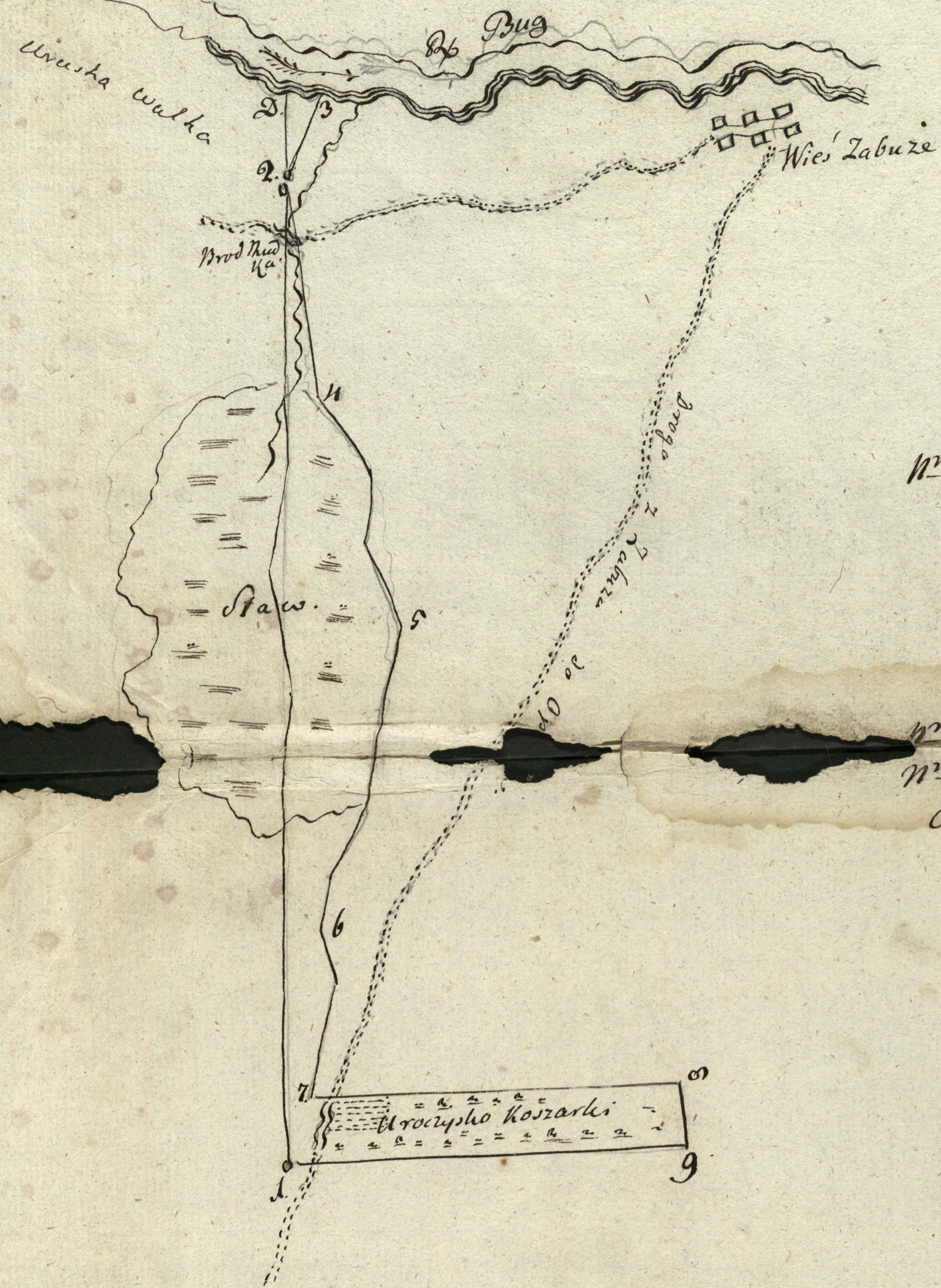

Kostyouté

mlyn  
Chomianka

Do kryzow

Brusi

Lazarauka




Duljt. Labuzli.

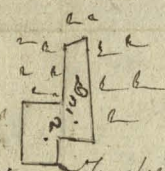
- N<sup>ro</sup> 1. Kopicc przy sinichim brodzie.
- 2. Dwa kopca nad brodem. opodal.
- 3. Punkt ad grom Labuzli.

Duljt. wulki Uruski.

- N<sup>ro</sup> 1. Kopicc przy sinichim brodzie.
- N<sup>ro</sup> 2. 3. 4. 5. 6. 7. 8. 9. 10.
- Obwod wulki Uruski.

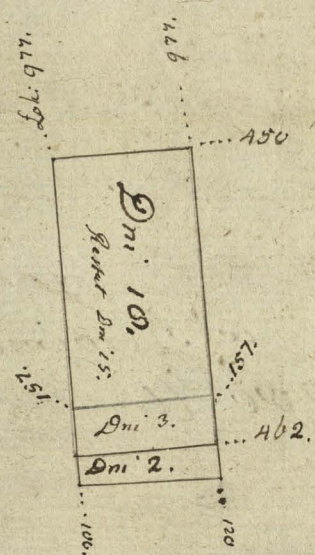



Skala. Polmilska.



W Jarzynie nad Stawkiem.

z Kolonia  
do Jarzynie.



w Ozimie

2  
Pole Cerkiewne w Nemine.  
z Obmiaru 1700 W.

10  
Ex Fasciculo 1to

#. 29.

Amalinski



Granice z Halowami  
Korowinice  
Samiy  
Korowinice



w Dacki

w Babuski

Zarostla

Babuszanski

Babuszanka

Michalanka

Zarostla

Las

Michalenickie

Korowinice

wielkich

Michaleneh

w Michalence

Korowinice - wiskie

Babuszanka

Isola Bobusanki

Sołuchowice

Sieradomka

Janina Sieradomka

Gruntki Kow  
dyle mal





Dwor J. P. Krupynski



Jan P. Krupynski

Podlani

Pisarzobice

Podlani

Lat 27 28 29 30 31 32 33 34 35 36 37 38 39 40 41 42 43 44 45 46 47 48 49 50 51 52 53 54 55 56 57 58 59 60 61 62 63 64 65 66 67 68 69 70 71 72 73 74 75 76 77 78 79 80 81 82 83 84 85 86 87 88 89 90 91 92 93 94 95 96 97 98 99 100

Przed nad Klakiem o K...  
ry Karentya.

Sztala Publiczny

Wojewod  
of Tombova



Dwor Jan P.  
L. P.

Wojewod  
of Tombova

Wojewod  
of Tombova

Dzielny

Dzielny

28  
122



Handwritten text in red ink, possibly a title or label, located in the bottom-left corner of the map's border. The text is partially obscured and difficult to decipher but appears to be in a non-Latin script.

Handwritten text in red ink, possibly a title or label, located in the middle-right section of the map's border. The text is partially obscured and difficult to decipher but appears to be in a non-Latin script.

Uzywanie Lubomlskie.

Dukt Lubomlski.

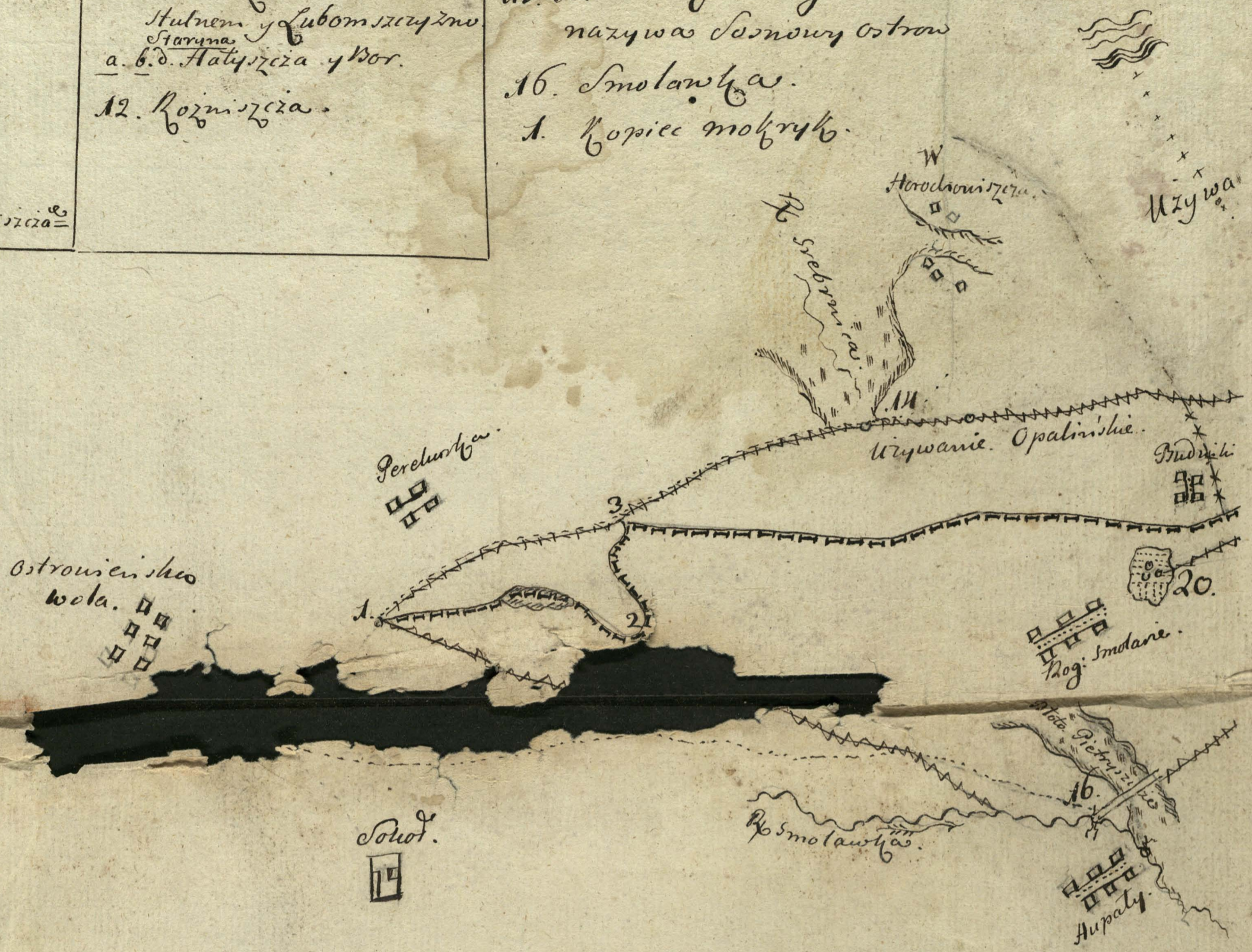
Redukt Opalin'ski.

15

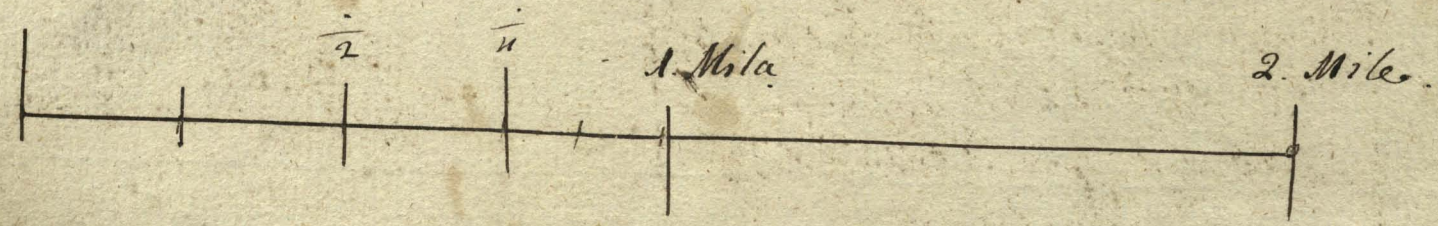
1. Kopicie. Mokryk.
2. Las Uroczysko Rog.
3. Kolesny Brod.
4. Kozarka.
5. Czmielow Las
6. Kut
7. Szpiczyn
8. Jezioro Przybicz
9. Hatyszczia.
10. Bor.
11. Roznizczia przy Lowiszczia

1. Kopicie Mokryk
11. Rebrnica ko piec Czarny smiet.
13. Troian, między opa linem Zabuzem czyli Hutnem y Lubomlszczyzno a b.d. Hatyszczia y Bor.
12. Roznizczia.

13. Troian między Zabuzem Lubomlszczyzno y Opalinem.
14. Jaworow Ostrow ptorego Luboml nazywa Czynik.
15. Aliniany; ktorego Luboml nazywa Sosnowy Ostrow
16. Smolawka.
1. Kopicie mokryk.



Dobra. Lubomlskie



2. Mappy w sprawie  
Opalina & Lubowicki  
y Kabuzska

(N 1)



